

Приложение № 2

к постановлению главы
Уссурийского городского округа
от 27.05.2022 № 33

ПРОЕКТ



**АДМИНИСТРАЦИЯ
УССУРИЙСКОГО ГОРОДСКОГО ОКРУГА
ПОСТАНОВЛЕНИЕ**

№ _____

г. Уссурийск

О внесении изменений
в постановление администрации
Уссурийского городского
округа от 09 сентября 2021 года
№ 2045-НПА «Об утверждении
Правил землепользования
и застройки Уссурийского
городского округа

В соответствии со статьями 31, 32, 33 Градостроительного кодекса Российской Федерации, Законом Приморского края от 29 июня 2009 года № 446-КЗ «О градостроительной деятельности на территории Приморского края», Законом Приморского края от 05 марта 2007 года № 42-КЗ «О составе и порядке деятельности комиссии по подготовке проекта Правил землепользования и застройки поселений, муниципальных округов, городских округов и межселенных территорий в Приморском крае», Уставом Уссурийского городского округа, постановлением главы Уссурийского городского округа от 19 июля 2007 года № 1111 «О комиссии по подготовке Правил землепользования и застройки Уссурийского городского округа», на основании постановления администрации Уссурийского городского округа

от 19 мая 2022 года № 1220 «О подготовке проекта о внесении изменений в Правила землепользования и застройки Уссурийского городского округа, утвержденные постановлением администрации Уссурийского городского округа от 09 сентября 2021 года № 2045-НПА», на основании предложений Кудрявцевой Натальи Александровны, Губина Кирилла Антоновича, Глухих Алексея Сергеевича, Давыдова Евгения Васильевича, Занькова Алексея Сергеевича, Ильина Алексея Владимировича, директора ООО «Арден» Горбенко Виталия Анатольевича, Чупина Александра Михайловича, директора филиала «Приморский краевой радиотелевизионный передающий центр» Грабкова Алексея Алексеевича, ФКГУЗ «Приморская ПЧС», управления градостроительства администрации Уссурийского городского округа об изменении границ территориальных зон Правил землепользования и застройки Уссурийского городского округа


ПОСТАНАВЛЯЕТ:

1. Внести в постановление администрации Уссурийского городского округа от 09 сентября 2021 года № 2045-НПА «Об утверждении Правил землепользования и застройки Уссурийского городского округа» (далее – постановление) следующие изменения:

В Правилах землепользования и застройки Уссурийского городского округа, утвержденных постановлением:

1.1 в карте градостроительного зонирования:

а) часть карты градостроительного зонирования для элемента планировочной структуры территории города Уссурийска в границах улицы Новоселова, улицы Высотная, улицы Губрия, улицы Литочевского изложить в следующей редакции:




б) часть карты градостроительного зонирования для элемента планировочной структуры территории города Уссурийска в границах улицы Нахимова, улицы Достоевского, улицы Ивасика изложить в следующей редакции:



в) часть карты градостроительного зонирования для элемента планировочной структуры территории города Уссурийска в границах улицы Жуковского, улицы Некрасова, улицы Муравьева изложить в следующей редакции:



г) часть карты градостроительного зонирования для элемента планировочной структуры территории города Уссурийска в границах улицы Плеханова, улицы Ленина, улицы Октябрьская, улицы Краснознаменная изложить в следующей редакции:



д) часть карты градостроительного зонирования для элемента планировочной структуры территории города Уссурийска в границах улицы

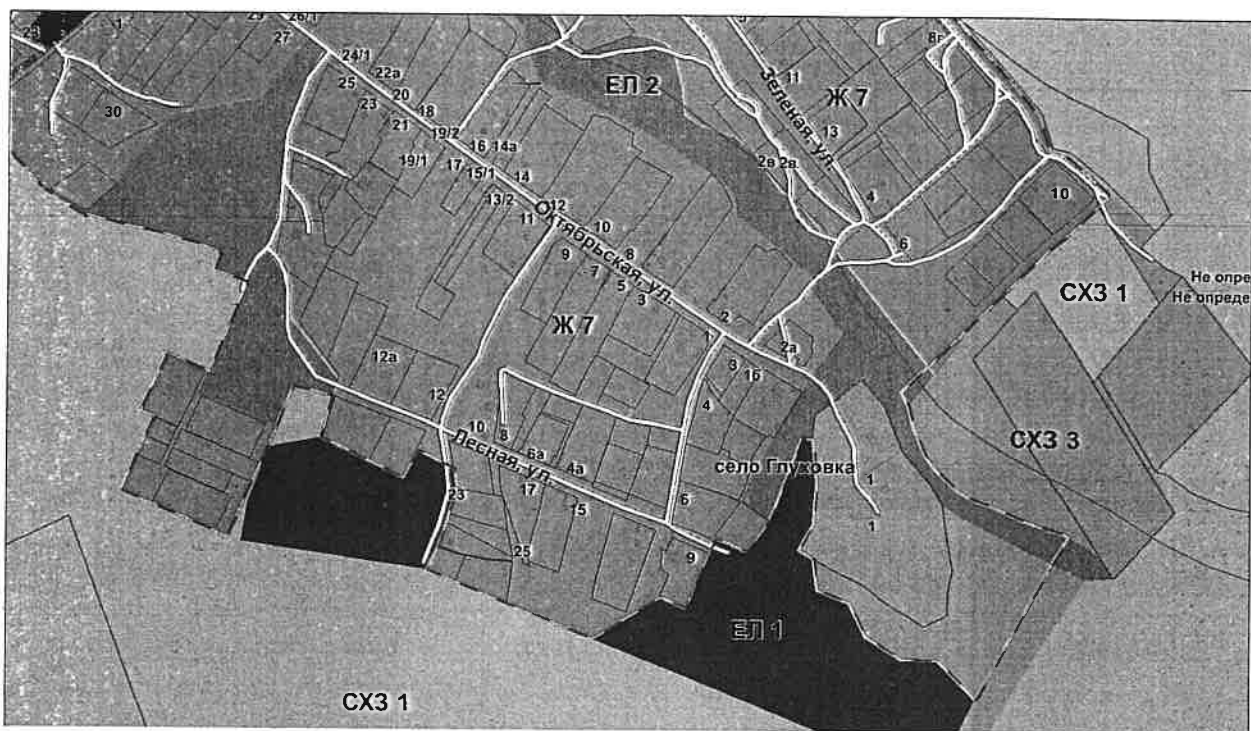
Слободская, улицы Чемеркина, улицы Полушкина изложить в следующей редакции:



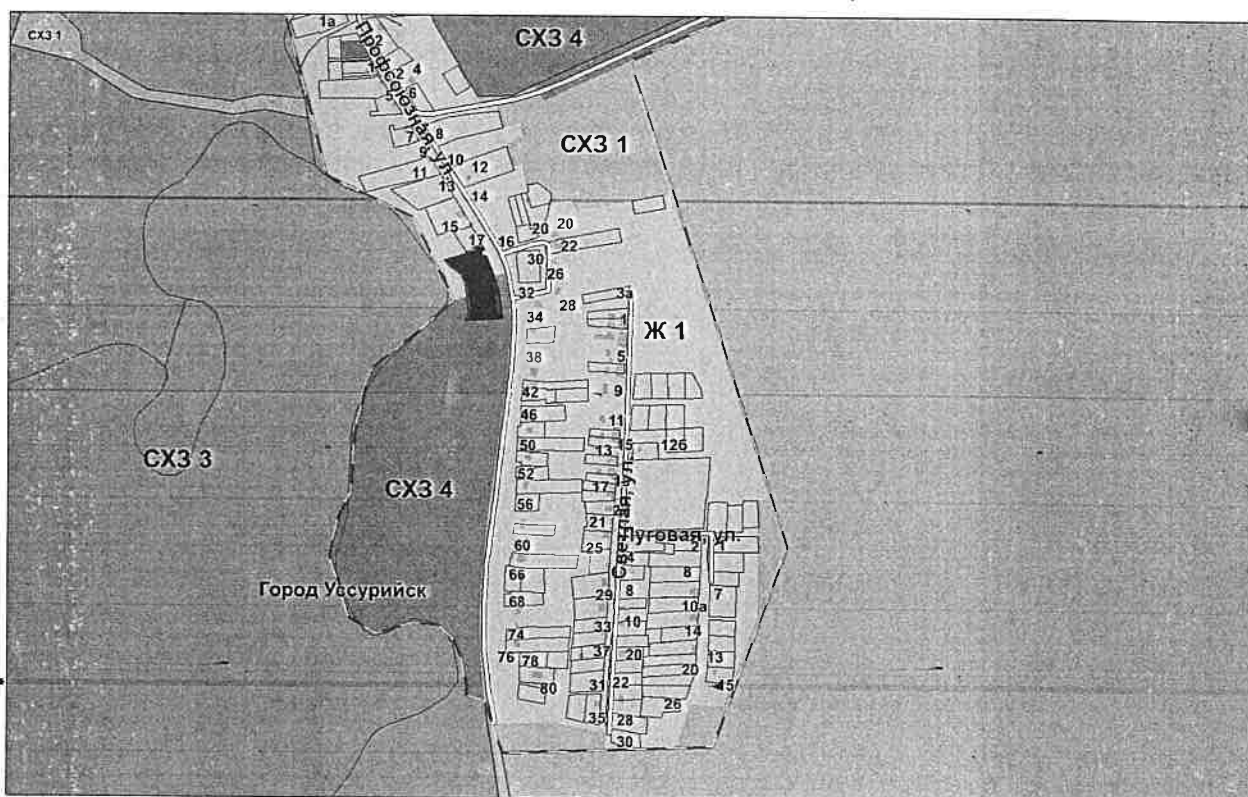
е) часть карты градостроительного зонирования для элемента планировочной структуры территории города Уссурийска в границах улицы Краснознаменная, улицы Тихменева, улицы Волочаевская - изложить в следующей редакции:




ж) часть карты градостроительного зонирования для элемента планировочной структуры территории села Глуховка Уссурийского городского округа в районе улицы Октябрьская, улицы Лесная изложить в следующей редакции:



з) часть карты градостроительного зонирования для элемента планировочной структуры территории микрорайона Загородное города Уссурийска в районе улицы Луговая, улицы Профсоюзная изложить в следующей редакции:




и) часть карты градостроительного зонирования для элемента планировочной структуры территории села Дубовый Ключ Уссурийского городского округа в районе улицы Садовая изложить в следующей редакции:



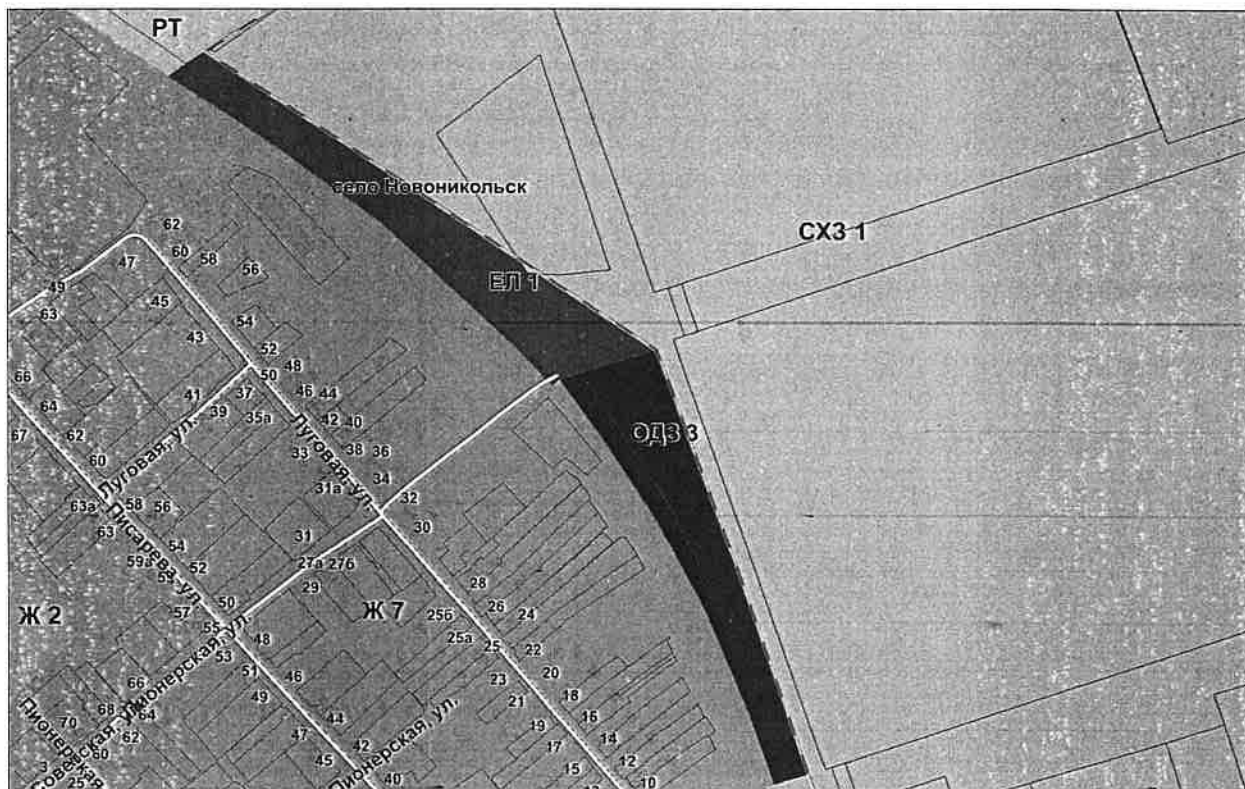
к) часть карты градостроительного зонирования для элемента планировочной структуры территории города Уссурийска в границах улицы Стаханова, улицы Линейная, улицы Владивостокское шоссе изложить в следующей редакции:



н) часть карты градостроительного зонирования для элемента планировочной структуры территории города Уссурийска в районе улицы Фрунзе изложить в следующей редакции:



о) часть карты градостроительного зонирования для элемента планировочной структуры территории села Новоникольск Уссурийского городского округа в районе улицы Луговая изложить в следующей редакции:



у) часть карты градостроительного зонирования для элемента планировочной структуры территории села Новоникольск Уссурийского городского округа в границах улицы Колхозная, улицы Советская изложить в следующей редакции:



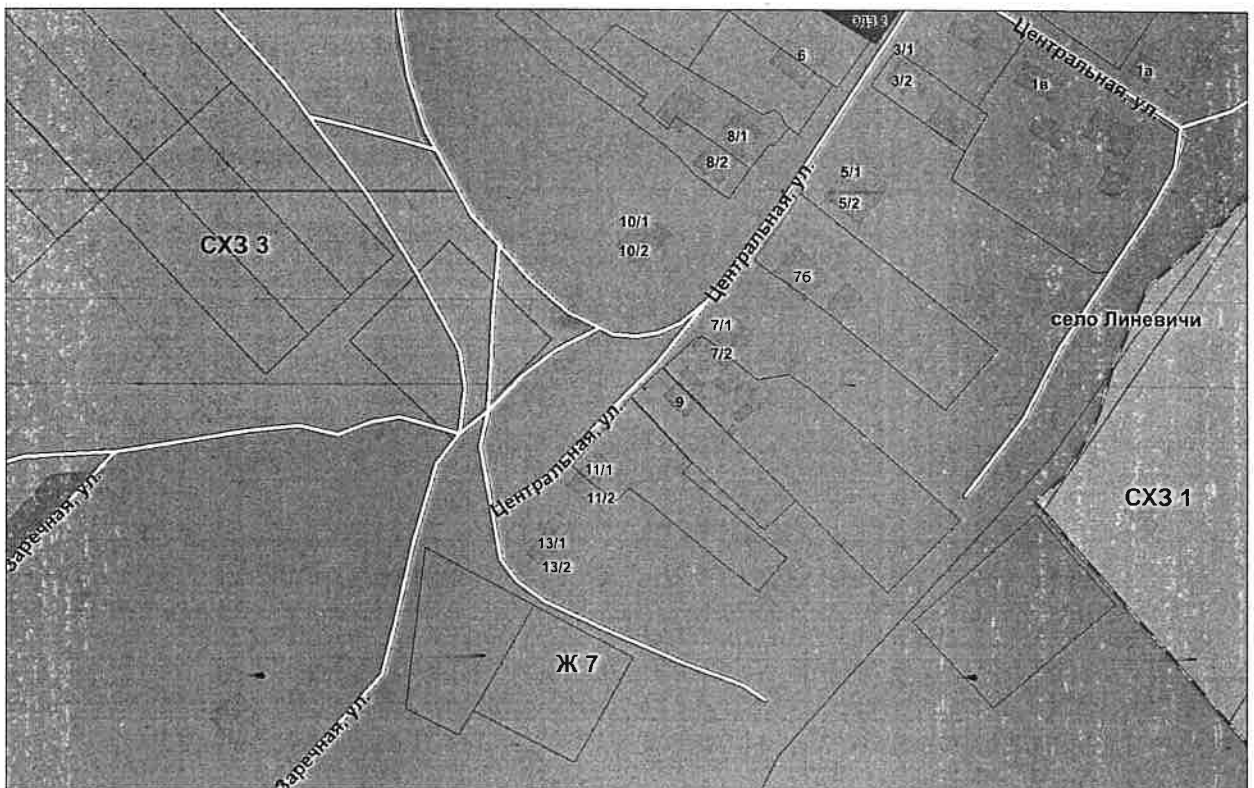
ф) часть карты градостроительного зонирования для межселенной территории города Уссурийска в районе поселка Минеральный изложить в следующей редакции:



х) часть карты градостроительного зонирования для элемента планировочной структуры территории города Уссурийска в границах улицы Крестьянская, улицы Дзержинского, улицы Пушкина, улицы Горького изложить в следующей редакции:



ц) часть карты градостроительного зонирования для территории села Линевицы Уссурийского городского округа в районе улицы Центральная изложить в следующей редакции:



системе территориального планирования не позднее чем по истечении десяти дней с даты принятия настоящего постановления.

5. Настоящее постановление вступает в силу со дня его официального опубликования.

Глава Уссурийского
городского округа

Е.Е. Көрж