

**Выполнение работ по разработке документации по планировке (проект  
межевания) территории города Уссурийска в границах улицы  
Раковская, улицы Кленовая, улицы Коршунова с выполнением отчета  
об инженерно-геодезических изысканиях**

Основная (утверждаемая) часть проекта межевания территории  
Тестовая часть  
Том 3  
Раздел 1

Владивосток  
2022

Заказчик: Администрация Уссурийского городского округа.

**Выполнение работ по разработке документации по планировке (проект межевания) территории города Уссурийска в границах улицы Раковская, улицы Кленовая, улицы Коршунова с выполнением отчета об инженерно-геодезических изысканиях**

**Основная (утверждаемая) часть проекта межевания территории**  
Тестовая часть  
Том 3  
Раздел 1

Исполнитель: ООО «ИнжкадастрВлад-ДВ»

Директор \_\_\_\_\_ Д. И. Анциферов

Владивосток  
2022

## Состав проекта межевания территории

№ п/п	Наименование	Масштаб
1	2	3
	Проект межевания территории	
ТОМ 3	Основная (утверждаемая) часть	
Раздел 1	Текстовая часть	
	Текстовая часть проекта межевания территории	
Раздел 2	Графическая часть	
Лист 1	Чертеж межевания территории: границы планируемых и существующих элементов планировочной структуры; красные линии, линии отступа от красных линий в целях определения мест допустимого размещения зданий, строений, сооружений; границы образуемых земельных участков, в том числе в отношении которых предполагаются их резервирование и (или) изъятие для муниципальных нужд; границы публичных сервитутов. 1 этап.	1:1000
Лист 1	Чертеж межевания территории: границы планируемых и существующих элементов планировочной структуры; красные линии, линии отступа от красных линий в целях определения мест допустимого размещения зданий, строений, сооружений; границы образуемых земельных участков, в том числе в отношении которых предполагаются их резервирование и (или) изъятие для муниципальных нужд; границы публичных сервитутов. 2 этап.	1:1000
Лист 1	Чертеж межевания территории: границы планируемых и существующих элементов планировочной структуры; красные линии, линии отступа от красных линий в целях определения мест допустимого размещения зданий, строений, сооружений; границы образуемых земельных участков, в том числе в отношении которых предполагаются их резервирование и (или) изъятие для муниципальных нужд; границы публичных сервитутов. 3 этап.	1:1000
ТОМ 4	Материалы по обоснованию	
Раздел 1	Графическая часть	
Лист 1	Чертеж межевания территории: границы существующих земельных участков; границы зон с особыми условиями использования территорий; местоположение существующих объектов капитального строительства; границы особо охраняемых природных территорий; границы территорий объектов культурного наследия	1:1000

## Состав исполнителей

№ п/п	ФИО	Должность	Подпись
1	2	3	4
1	Мороз Д.А	Н.контр	
2	Тыщенко А. В.	Разработал	
3	Мелехина М. И.	Проверил	

## Оглавление

Введение.....	5
1. Перечень и сведения о площади образуемых земельных участков, в том числе возможные способы их образования, вид разрешенного использования образуемых земельных участков в соответствии с проектом планировки территории в случаях, предусмотренных Градостроительным кодексом Российской Федерации.....	8
2. Перечень и сведения о площади образуемых земельных участков, которые будут отнесены к территориям общего пользования или имуществу общего пользования, в том числе в отношении которых предполагаются резервирование и (или) изъятие для государственных или муниципальных нужд.....	16
3. Целевое назначение лесов, вид (виды) разрешенного использования лесного участка, количественные и качественные характеристики лесного участка, сведения о нахождении лесного участка в границах особо защитных участков лесов (в случае, если подготовка проекта межевания территории осуществляется в целях определения местоположения границ образуемых и (или) изменяемых лесных участков).....	17
4. Сведения о границах территории, в отношении которой утвержден проект межевания, содержащие перечень координат характерных точек этих границ в системе координат, используемой для ведения Единого государственного реестра недвижимости. Координаты характерных точек границ территории, в отношении которой утвержден проект межевания, определяются в соответствии с требованиями к точности определения координат характерных точек границ, установленных в соответствии с настоящим Кодексом для территориальных зон.....	17

## Введение

Выполнение работ по подготовке документации по планировке территории города Уссурийска в границах улицы Раковская, улицы Кленовая, улицы Коршунова, осуществляется в соответствии с муниципальным контрактом № 0120300006522000284, заказчик работ – администрация Уссурийского городского округа, основанием для проведения работ является постановление администрации Уссурийского городского округа от 06.07.2022 г. № 1703 «О подготовке документации по планировке (проект межевания) территории города Уссурийска в границах улицы Раковская, улицы Кленовая, улицы Коршунова», так же входит перечень мероприятий муниципальной программы «Развитие градостроительной деятельности и деятельности в области земельных отношений в Уссурийском городском округе» на 2016 – 2024 годы», утвержденной постановлением администрации Уссурийского городского округа от 22 декабря 2015 года № 3596-НПА «Об утверждении муниципальной программы «Развитие градостроительной деятельности и деятельности в области земельных отношений в Уссурийском городском округе» на 2016 – 2024 годы».

Подготовка проекта планировки и межевания территории осуществляется на основании генерального плана Уссурийского городского округа, региональных нормативов градостроительного проектирования, правил землепользования и застройки Уссурийского городского округа, а так же с учетом материалов и результатов инженерных изысканий, границ территорий объектов культурного наследия, включенных в единый государственный реестр объектов культурного наследия (памятников истории и культуры) народов Российской Федерации, границ территорий выявленных объектов культурного наследия, границ зон с особыми условиями использования территорий.

В соответствии со ст. 41 Градостроительного кодекса РФ, подготовка документации по планировке территории осуществляется в целях обеспечения устойчивого развития территорий, выделения элементов планировочной структуры (кварталов, микрорайонов, иных элементов), установления границ территорий общего пользования, установления границ земельных участков под существующие объекты капитального строительства, расположенные в границах проектирования, в том числе с учетом возможной реконструкции многоквартирных жилых домов (надстройка 1 этажа), социально-культурного, коммунально-бытового назначения в соответствии с градостроительными регламентами, установленными правилами землепользования и застройки муниципального образования город Уссурийск.

Цель работы:

1. обеспечение устойчивого развития территории;

2. установление границ земельных участков, на которых расположены объекты капитального строительства;
3. установление границ земельных участков, предназначенных для строительства объектов и размещения линейных объектов;
4. установление, изменение, отмены красных линий.

При разработке проекта использовалась правовая, нормативная и методическая база для проведения работ:

1. «Градостроительный кодекс Российской Федерации» от 29.12.2004 № 190-ФЗ.
2. «Земельный кодекс Российской Федерации» от 25.10.2001 № 136-ФЗ.
3. Федеральный закон от 24.07.2007 № 221-ФЗ «О кадастровой деятельности».
4. Закон РФ от 21.07.1993 № 5485-1 «О государственной тайне».
5. Федеральный закон от 27.07.2006 № 149-ФЗ «Об информации, информационных технологиях и о защите информации».
6. Федеральный закон от 22.07.2008 № 123-ФЗ «Технический регламент о требованиях пожарной безопасности».
7. Федеральный закон от 10.01.2002 № 7-ФЗ «Об охране окружающей среды».
8. Федеральный закон от 30.03.1999 № 52-ФЗ «О санитарно-эпидемиологическом благополучии населения».
9. Постановление Правительства РФ от 03.11.1994 № 1233 «Об утверждении Положения о порядке обращения со служебной информацией ограниченного распространения в федеральных органах исполнительной власти, уполномоченном органе управления использованием атомной энергии и уполномоченном органе по космической деятельности».
10. «СП 42.13330.2016. Свод правил. Градостроительство. Планировка и застройка городских и сельских поселений. Актуализированная редакция СНиП 2.07.01-89\*». Утверждены приказом Минстроя России от 30.12.2016 № 1034/п (далее - СП 42.13330.2016).
11. «СП 11-112-2001 Порядок разработки и состав раздела «Инженерно-технические мероприятия гражданской обороны. Мероприятия по предупреждению чрезвычайных ситуаций» градостроительной документации для территорий городских и сельских поселений, других муниципальных образований» Утвержден приказом Министерства Российской Федерации по делам гражданской обороны, чрезвычайным ситуациям и ликвидации последствий стихийных бедствий от 29.10.2002 № 471 ДСП.
12. СанПиН 2.2.1/2.1.1.1200-03 «Санитарно-защитные зоны и санитарная

классификация предприятий, сооружений и иных объектов», утвержденные постановлением Главного государственного санитарного врача РФ от 25.09.2007 № 74.

13. Местные нормативы градостроительного проектирования, утвержденные решением Думы Уссурийского городского округа от 25.12.2018 г. № 934-НПА «Об утверждении местных нормативов градостроительного проектирования на территории Уссурийского городского округа». (далее – Местные нормативы градостроительного проектирования)

14. Приказ Министерства строительства Приморского края от 02.03.2020 г. № 35-пр «Об утверждении технических требований к отраслевым пространственным данным Приморского края»

15. РДС 30-201-98 «Инструкция о порядке проектирования и установлении красных линий в городах и других поселениях Российской Федерации»;

**1. Перечень и сведения о площади образуемых и изменяемых земельных участков, в том числе возможные способы их образования. Вид разрешенного использования образуемых земельных участков в соответствии с проектом планировки территории**

Таблица № 1

Ведомость образуемых земельных участков

Номер ЗУ	Вид разрешенного использования	Площадь	Возможные способы образования :ЗУ	Примечание
ЗУ 1	Для индивидуального жилищного строительства	1500	Образование :ЗУ путем перераспределения ЗУ с КН 25:34:017402:198 и земель, находящихся в государственной или муниципальной собственности	ул. Кленовая, дом 11, 25:34:017402:198, ВРИ ИЖС, S=1500 кв.м
ЗУ 2	Для индивидуального жилищного строительства	1500	Образование :ЗУ путем перераспределения ЗУ с КН 25:34:017402:194 и земель, находящихся в государственной или муниципальной собственности	ул. Кленовая, дом 9, 25:34:017402:194, ВРИ ИЖС, S=1500 кв.м
ЗУ 3	Коммунальное обслуживание	379	Образование :ЗУ путем перераспределения ЗУ с КН 25:34:017402:560 и 25:34:017402:194 и земель, находящихся в государственной или муниципальной собственности	ул. Кленовая, дом 9а, 25:34:017402:560, ВРИ трансформаторные подстанции, S=311 кв.м
ЗУ 4	Для индивидуального жилищного строительства	1500	Образование :ЗУ путем перераспределения ЗУ с КН 25:34:017402:196 и земель, находящихся в государственной или муниципальной собственности	ул Бархатная, 11, 25:34:017402:196, ВРИ ИЖС, S=1500
ЗУ 5	Для индивидуального жилищного строительства	1079	Образование :ЗУ путем перераспределения ЗУ с КН 25:34:017402:774 и земель, находящихся в государственной или муниципальной собственности	ул. Кленовая, д.7, 25:34:017402:774, ВРИ ИЖС, S=400 кв.м
ЗУ 6	Для индивидуального жилищного строительства	1458	Образование :ЗУ путем перераспределения ЗУ с КН 25:34:017402:775 и земель, находящихся в государственной или муниципальной собственности	ул. Кленовая, д.7, 25:34:017402:775, ВРИ ИЖС, S=1095 кв.м
ЗУ 7	Для индивидуального жилищного строительства	1493	Образование :ЗУ путем перераспределения ЗУ с КН 25:34:017402:201 и земель, находящихся в государственной	ул. Кленовая, д.5, 25:34:017402:201, ВРИ ИЖС, S=1364 кв.м



			или муниципальной собственности	
ЗУ 8	Для индивидуального жилищного строительства	905	Образование :ЗУ путем раздела ЗУ с КН 25:34:017402:197	ул Бархатная, 1, 25:34:017402:197, ВРИ ИЖС, S=1500.
ЗУ 8.1	Для индивидуального жилищного строительства	595		
ЗУ 9	Для индивидуального жилищного строительства	1500	Образование :ЗУ путем перераспределения ЗУ с КН 25:34:017402:337 и земель, находящихся в государственной или муниципальной собственности	ул Коршунова, д. 1, 25:34:017402:337, ВРИ ИЖС, S=1500 кв.м
ЗУ 10	Для индивидуального жилищного строительства	1500	Образование :ЗУ путем перераспределения ЗУ с КН 25:34:017402:329 и земель, находящихся в государственной или муниципальной собственности	ул Коршунова, д. 2- к, 25:34:017402:329, ВРИ ИЖС, S=1500 кв.м
ЗУ 11	Для индивидуального жилищного строительства	1457	Образование :ЗУ путем перераспределения ЗУ с КН 25:34:017402:328 и земель, находящихся в государственной или муниципальной собственности	ул Коршунова, д. 3, 25:34:017402:328, ВРИ ИЖС, S=1451 кв.м
ЗУ 12	Для индивидуального жилищного строительства	1500	Образование :ЗУ путем перераспределения ЗУ с КН 25:34:017402:327 и земель, находящихся в государственной или муниципальной собственности	ул. Коршунова, 2з, 25:34:017402:327, ВРИ ИЖС, S=1450 кв.м
ЗУ 13	Для индивидуального жилищного строительства	1227	Образование :ЗУ путем перераспределения ЗУ с КН 25:34:017402:19 и земель, находящихся в государственной или муниципальной собственности	ул. Коршунова, 2-ж, 25:34:017402:19, ВРИ ИЖС, S=1200 кв.м
ЗУ 14	Для индивидуального жилищного строительства	819	Образование :ЗУ раздела ЗУ с КН 25:34:017402:13	ул. Коршунова, 2-е, 25:34:017402:13, ВРИ ИЖС, S=1501 кв.м
ЗУ 14.1	Для индивидуального жилищного строительства	682		
ЗУ 15	Для индивидуального жилищного строительства	739	Образование :ЗУ путем раздела ЗУ с КН 25:34:017402:11	ул. Коршунова, дом 2-д, 25:34:017402:11, ВРИ ИЖС, S=1500 кв.м
ЗУ 15.1	Для индивидуального жилищного строительства	761		
ЗУ 16	Для индивидуального жилищного строительства	1146	Образование :ЗУ путем перераспределения ЗУ с КН 25:34:017402:89 и земель, находящихся в государственной	ул. Коршунова, дом 2-г, 25:34:017402:89, ВРИ ИЖС, S=1122 кв.м

			или муниципальной собственности	
ЗУ 17	Для индивидуального жилищного строительства	1500	Образование :ЗУ путем перераспределения ЗУ с КН 25:34:017402:207 и земель, находящихся в государственной или муниципальной собственности, после образования ЗУ 26	ул. Кленовая,8, 25:34:017402:207, ВРИ Одноквартирные, жилые дома усадебного типа, S=1500
ЗУ 18	Для индивидуального жилищного строительства	1500	Образование из земель, находящихся в государственной или муниципальной собственности	ул. Коршунова, дом 26, БТИ - 1460 кв.м онлайн ресурсы 25:34:017402:87, S=1460 кв.м
ЗУ 19	Для индивидуального жилищного строительства	1419	Образование :ЗУ путем перераспределения ЗУ с КН 25:34:017402:17 и земель, находящихся в государственной или муниципальной собственности	ул. Коршунова, дом 2А, 25:34:017402:17, ВРИ ИЖС, S=1000 кв.м
ЗУ 20	Для индивидуального жилищного строительства	1335	Образование :ЗУ путем перераспределения ЗУ с КН 25:34:017402:186 и земель, находящихся в государственной или муниципальной собственности	ул Коршунова, 2/1, 25:34:017402:186, ВРИ ИЖС, S=1000 кв.м
ЗУ 21	Для индивидуального жилищного строительства	1500	Образование :ЗУ путем перераспределения ЗУ с КН 25:34:017402:716 и земель, находящихся в государственной или муниципальной собственности	ул Коршунова, 2/3, 25:34:017402:716, ВРИ ИЖС, S=1500 кв.м
ЗУ 22	Малоэтажная многоквартирная жилая застройка, общественное питание, магазины, гостиничное обслуживание	2880	Образование из земель, находящихся в государственной или муниципальной собственности	-
ЗУ 23	Для индивидуального жилищного строительства	1500	Образование :ЗУ путем перераспределения ЗУ с КН 25:34:017402:195 и земель, находящихся в государственной или муниципальной собственности	ул Бархатная, 13, 25:34:017402:195, ВРИ ИЖС, S=1500
ЗУ 24	Малоэтажная многоквартирная жилая застройка, Блокированная жилая застройка, Общественное питание, Деловое управление	1537	Образование из земель, находящихся в государственной или муниципальной собственности	ул. Раковская 44, БТИ - отсутствует
ЗУ 25	Малоэтажная многоквартирная жилая застройка, общественное питание, магазины, Гостиничное	2226	Образование из земель, находящихся в государственной или муниципальной собственности	ул. Раковская 44а, БТИ - отсутствует

	обслуживание, Блокированная жилая застройка			
ЗУ 26	Для индивидуального жилищного строительства	1500	Образование :ЗУ путем перераспределения ЗУ с КН 25:34:017402:206 и земель, находящихся в государственной или муниципальной собственности, после образования ЗУ 32	ул Кленовая, 6, 25:34:017402:206, ВРИ ИЖС, S=1500
ЗУ 27	Для индивидуального жилищного строительства	1410	Образование :ЗУ путем перераспределения ЗУ с КН 25:34:017402:216 и земель, находящихся в государственной или муниципальной собственности	ул Кленовая, 2, 25:34:017402:216, ВРИ ИЖС, S=1410
ЗУ 28	Для индивидуального жилищного строительства	1500	Образование :ЗУ путем перераспределения ЗУ с КН 25:34:017402:192 и земель, находящихся в государственной или муниципальной собственности	ул Бархатная, 3, 25:34:017402:192, ВРИ ИЖС, S=1500
ЗУ 29	Для индивидуального жилищного строительства	1500	Образование :ЗУ путем перераспределения ЗУ с КН 25:34:017402:190 и земель, находящихся в государственной или муниципальной собственности, после образования ЗУ 30	ул Бархатная, 5, 25:34:017402:190, ВРИ ИЖС, S=1500
ЗУ 30	Для индивидуального жилищного строительства	1500	Образование :ЗУ путем перераспределения ЗУ с КН 25:34:017402:205 и земель, находящихся в государственной или муниципальной собственности	ул Бархатная, 7, 25:34:017402:205, ВРИ ИЖС, S=1500
ЗУ 31	Для индивидуального жилищного строительства	1500	Образование :ЗУ путем перераспределения ЗУ с КН 25:34:017402:191 и земель, находящихся в государственной или муниципальной собственности., после перераспределения ЗУ с КН 25:34:017402:196	ул Бархатная, 9, 25:34:017402:191, ВРИ ИЖС, S=1500.
ЗУ 32	Для индивидуального жилищного строительства	1500	Образование :ЗУ путем перераспределения ЗУ с КН 25:34:017402:202 и земель, находящихся в государственной или муниципальной собственности, после образования ЗУ 27	Приморский край, г. Уссурийск, ул. Кленовая, 4, 25:34:017402:202, ВРИ ИЖС, S=1500
ЗУ 33	Для индивидуального жилищного строительства	644	Образование из земель, находящихся в государственной или муниципальной собственности	

2 этап

--	--	--	--

ЗУ 34	Улично-дорожная сеть	7431	Образование из земель, находящихся в государственной или муниципальной собственности	
ЗУ 35	Для индивидуального жилищного строительства	665	Образование :ЗУ путем раздела ЗУ с №18 (S=1500)	ул. Коршунова, дом 26, БТИ - 1460 кв.м
ЗУ 35.1	Для индивидуального жилищного строительства	835		
ЗУ 36	Для индивидуального жилищного строительства	817	Образование :ЗУ путем перераспределения ЗУ с №14.1 и земель, находящихся в государственной или муниципальной собственности	ул. Коршунова, 2-е, 25:34:017402:13, ВРИ ИЖС, S=1501 кв.м
ЗУ 36.1	Для индивидуального жилищного строительства	822	Образование :ЗУ путем перераспределения ЗУ с №14 и земель, находящихся в государственной или муниципальной собственности	ул. Коршунова, 2-е, 25:34:017402:13, ВРИ ИЖС, S=1501 кв.м
ЗУ 37	Для индивидуального жилищного строительства	859	Образование :ЗУ путем перераспределения ЗУ с №15.1 и земель, находящихся в государственной или муниципальной собственности	
ЗУ 38	Для индивидуального жилищного строительства	913	Образование :ЗУ путем перераспределения ЗУ с №8 и земель, находящихся в государственной или муниципальной собственности	ул. Бархатная, 1, 25:34:017402:197, ВРИ ИЖС, S=1500
ЗУ 38.1	Для индивидуального жилищного строительства	907	Образование :ЗУ путем перераспределения ЗУ с №8.1 и земель, находящихся в государственной или муниципальной собственности	
ЗУ 39	Для индивидуального жилищного строительства	759	Образование :ЗУ путем раздела ЗУ с №4 (S=1500)	ул. Бархатная, 11, 25:34:017402:196, ВРИ ИЖС, ЗУ33 S=1260
ЗУ 39.1	Для индивидуального жилищного строительства	741		
ЗУ 40	Для индивидуального жилищного строительства	674	Образование :ЗУ путем раздела ЗУ с №31 (S=1500)	ул. Бархатная, 9, 25:34:017402:191, ВРИ ИЖС, ЗУ31 S=1500.
ЗУ 40.1	Для индивидуального жилищного строительства	826		
ЗУ 41	Для индивидуального жилищного строительства	1500	Образование :ЗУ путем перераспределения ЗУ с №1 и земель, находящихся в государственной или муниципальной собственности	
3 этап				
ЗУ 42	Для индивидуального жилищного строительства	924	Образование :ЗУ путем перераспределения ЗУ с №40 и земель, находящихся в	

			государственной или муниципальной собственности, после перераспределения ЗУ с КН 25:34:017402:196	
ЗУ 43	Для индивидуального жилищного строительства	954	Образование :ЗУ путем перераспределения ЗУ с №35 и земель, находящихся в государственной или муниципальной собственности	
ЗУ 44	Для индивидуального жилищного строительства	828	Образование :ЗУ путем перераспределения ЗУ с №39 и земель, находящихся в государственной или муниципальной собственности, после перераспределения ЗУ с КН 25:34:017402:195	
ЗУ 45	Для индивидуального жилищного строительства	868	Образование :ЗУ путем перераспределения ЗУ с №39.1 и земель, находящихся в государственной или муниципальной собственности, после перераспределения ЗУ С КН 25:34:017402:195	

\* - Основные виды разрешенного использования земельных участков и объектов капитального строительства, установлены в соответствии с градостроительными регламентами территориальных зон, установленными ПЗЗ.

Величина отступа от красной линии в целях определения мест допустимого размещения отступы от границ земельного участка в целях определения места допустимого размещения объекта - 3 м.

Без отступа от красной линии допускается размещать:

- жилые здания со встроенными в первые этажи или пристроенными помещениями общественного назначения, кроме помещений учреждений образования и воспитания;

- реконструируемые здания, строения и сооружения при условии соблюдения предельных параметров разрешенного строительства, реконструкции объектов капитального строительства;

- набережные, причалы, берегоукрепительные и иных гидротехнические сооружения;

- линейные и площадные объекты.

### **Перечень публичных сервитутов, предлагаемых к установлению**

Документацией предусмотрено установление границ сервитутов в отношении земельных участков в границах Территории.

Таблица №2.

Условный номер публичного сервитута	Площадь, кв.м.	Назначение
С1	450	Для использования земельного участка ЗУ2 в целях ремонта коммунальных, инженерных, электрических и других линий и сетей
С2	138	Для использования земельного участка ЗУ25 в целях ремонта коммунальных, инженерных, электрических и других линий и сетей
С3	164	Для использования земельного участка ЗУ17 в целях ремонта коммунальных, инженерных, электрических и других линий и сетей
С4	50	Для использования земельного участка ЗУ26 в целях ремонта коммунальных, инженерных, электрических и других линий и сетей
С5	49	Для использования земельного участка ЗУ32 в целях ремонта коммунальных, инженерных, электрических и других линий и сетей
С6	195	Для использования земельного участка ЗУ 27 в целях ремонта коммунальных, инженерных, электрических и других линий и сетей
С7	39	Для использования земельного участка ЗУ23 в целях ремонта коммунальных, инженерных, электрических и других линий и сетей
С8	42	Для использования земельного участка ЗУ 4 в целях ремонта коммунальных, инженерных, электрических и других линий и сетей
С9	46	Для использования земельного участка ЗУ31 в целях ремонта коммунальных, инженерных, электрических и других линий и сетей
С10	38	Для использования земельного участка ЗУ30 в целях ремонта коммунальных, инженерных, электрических и других линий и сетей
С11	36	Для использования земельного участка ЗУ29 в целях ремонта коммунальных, инженерных, электрических и других линий и сетей
С12	66	Для использования земельного участка ЗУ28 в целях ремонта коммунальных, инженерных, электрических и других линий и сетей
С13	51	Для использования земельного участка ЗУ8 в целях ремонта коммунальных, инженерных, электрических и других линий и сетей

C14	827	Для использования земельного участка ЗУ5 в целях ремонта коммунальных, инженерных, электрических и других линий и сетей
C15	724	Для использования земельного участка ЗУ6 в целях ремонта коммунальных, инженерных, электрических и других линий и сетей
C15.1	6	
C16	545	Для использования земельного участка ЗУ7 в целях ремонта коммунальных, инженерных, электрических и других линий и сетей
C16.1	210	
C17	561	Для использования земельного участка ЗУ 25:34:017402:213 в целях ремонта коммунальных, инженерных, электрических и других линий и сетей
C17.1	270	
C18	589	Для использования земельного участка ЗУ 25:34:017402:193 в целях ремонта коммунальных, инженерных, электрических и других линий и сетей
C18.1	318	
C19	748	Для использования земельного участка ЗУ13 в целях ремонта коммунальных, инженерных, электрических и других линий и сетей
C20	829	Для использования земельного участка ЗУ12 в целях ремонта коммунальных, инженерных, электрических и других линий и сетей
C20.1	23	
C21	593	Для использования земельного участка ЗУ11 в целях ремонта коммунальных, инженерных, электрических и других линий и сетей
C21.1	383	
C22	256	Для использования земельного участка ЗУ10 в целях ремонта коммунальных, инженерных, электрических и других линий и сетей
C23	883	Для использования земельного участка ЗУ10 в целях ремонта коммунальных, инженерных, электрических и других линий и сетей
C24	1356	Для использования земельного участка ЗУ9 в целях ремонта коммунальных, инженерных, электрических и других линий и сетей
C25	86	Для использования земельного участка ЗУ15.1 в целях ремонта коммунальных, инженерных, электрических и других линий и сетей
C26	105	Для использования земельного участка ЗУ15 в целях ремонта коммунальных, инженерных, электрических и других линий и сетей
C27	12	Для использования земельного участка ЗУ16 в целях ремонта коммунальных, инженерных, электрических и других линий и сетей
C28	59	Для использования земельного участка ЗУ22 в целях ремонта коммунальных, инженерных, электрических и других линий и сетей

C29	71	Для использования земельного участка ЗУ22 в целях ремонта коммунальных, инженерных, электрических и других линий и сетей
-----	----	--

**2. Перечень и сведения о площади образуемых земельных участков, которые будут отнесены к территориям общего пользования или имуществу общего пользования, в том числе в отношении которых предполагаются резервирование и (или) изъятие для государственных или муниципальных нужд**

Таблица №3

№ зем. уч.	Вид разрешенного использования образуемых земельных участков	Планируемая площадь зем. уч., м <sup>2</sup>
1	2	4
ЗУ 43	Улично-дорожная сеть	7431

**Перечень земельных участков, подлежащих снятию с кадастрового учета**

Таблица №4

Кадастровый номер земельного участка	Адрес/ вид разрешенного использования земельного участка согласно сведениям ЕГРН	Площадь земельного участка согласно сведениям ЕГРН	Основания снятия с кадастрового учета
25:34:017402:676	Приморский край, г. Уссурийск, ул. Кленовая, 7 Индивидуальные жилые дома, части жилых домов	1500	Подлежит снятию с кадастрового учета в связи с тем, что на земельный сведения о зарегистрированных правах, отсутствуют
25:34:017402:730	Приморский край, г Уссурийск, ул Кленовая, 4 индивидуальные жилые дома, части жилых домов	1500	Подлежит снятию с кадастрового учета в связи с тем, что на земельный сведения о зарегистрированных правах, отсутствуют



**3. Целевое назначение лесов, вид (виды) разрешенного использования лесного участка, количественные и качественные характеристики лесного участка, сведения о нахождении лесного участка в границах особо защитных участков лесов (в случае, если подготовка проекта межевания территории осуществляется в целях определения местоположения границ образуемых и (или) изменяемых лесных участков)**

В границах проекта межевания территории лесные участки отсутствуют.

**4. Сведения о границах территории, в отношении которой утвержден проект межевания, содержащие перечень координат характерных точек этих границ в системе координат, используемой для ведения Единого государственного реестра недвижимости. Координаты характерных точек границ территории, в отношении которой утвержден проект межевания, определяются в соответствии с требованиями к точности определения координат характерных точек границ, установленных в соответствии с настоящим Кодексом для территориальных зон.**

Площадь территории в границах проекта по планировке (проект межевания) территории города Уссурийска в границах улицы Раковская, улицы Кленовая, улицы Коршунова с выполнением отчета об инженерно-геодезических изысканий, площадь территории – 11,0 га.

	X	Y
1	435259.03	1403255.86
2	435322.60	1403536.02
3	435116.68	1403569.58
4	434762.80	1403394.92
5	434790.51	1403292.83
6	434852.50	1403334.43

# Приложение

Приложение 1.

Каталог координат характерных точек красных линий в МСК -25 системе координат.

N	X	Y
1	434784.33	1403315.6
2	434848.76	1403348.19
3	434875.07	1403344.83
4	434894.75	1403341.73
5	434914.2	1403337.41
6	434933.43	1403333.1
7	434960.79	1403327.03
8	434990.1	1403320.53
9	435018.99	1403314.63
10	435041.06	1403310.22
11	435068.08	1403304.48
12	435097.13	1403298.94
13	435152.58	1403287.28
14	435182.79	1403281.1
15	435242.08	1403271.58
16	435277.56	1403441.58
17	435251.23	1403449.21
18	435222.05	1403455.69
19	435192.73	1403461.9
20	435162.62	1403467.42
21	435158.53	1403466.12
22	435099.75	1403433.04
23	435100.11	1403430.23
24	435150.31	1403419.71
25	435239.27	1403400.86
26	435235.78	1403386.16
27	435112.08	1403411.64
28	435076.97	1403418.98
29	435050.5	1403403.92
30	435025.82	1403389.67
31	435020.24	1403369.16
32	434987.81	1403377.2
33	434990.86	1403387.06
34	435012.43	1403399.61
35	435076.23	1403436.8
36	435095	1403448.06
37	435159.01	1403484.01
38	435193.57	1403476.82
39	435224.99	1403469.27
40	435280.9	1403457.6
41	435298.22	1403539.99

Отступы от границ земельного участка в целях определения места допустимого размещения объектов в условиях существующей застройки составляет 3 м.

Приложение 2.

Каталог координат земельных участков в МСК -25 системе координат.

№		X	Y
1 этап			
ЗУ 1			
площадь	1500		
	1	435280.91	1403457.64
	2	435251.52	1403463.7
	3	435264.89	1403514.8
	4	435291.53	1403508.2
ЗУ 2			
площадь	1500		
	1	435263.33	1403516.93
	2	435262.54	1403513.22
	3	435251.54	1403463.75
	4	435224.01	1403469.52
	5	435227.74	1403496.03
	6	435229.75	1403510.77
	7	435230.28	1403510.88
	8	435235.44	1403512.72
	9	435242	1403516.24
	10	435246.37	1403517.15
ЗУ 3			
площадь	379		
	1	435224.01	1403469.52
	2	435227.74	1403496.03
	3	435208.11	1403498.8
	4	435205.91	1403483.15
	5	435219.41	1403481.25
	6	435217.99	1403470.95
ЗУ 4			
площадь	1500		
	1	435172.96	1403332.9
	2	435192.07	1403328.44
	3	435199.66	1403327.78
	4	435201.01	1403334.74
	5	435196.43	1403335.85

	6	435209.87	1403391.5
	7	435187.51	1403396.1
ЗУ 5			
площадь	1079		
	1	435057.54	1403425.91
	2	435040.8	1403458.45
	3	435088.28	1403459.71
	4	435095	1403448.06
	5	435076.23	1403436.8
ЗУ 6			
площадь	1458		
	1	435033.98	1403412.18
	2	435009.3	1403454.51
	3	435003.78	1403463.84
	4	435010.8	1403467.53
	5	435040.8	1403458.45
	6	435057.54	1403425.91
ЗУ 7			
площадь	1493		
	1	435012.43	1403399.61
	2	434982.27	1403451.35
	3	435003.78	1403463.84
	4	435009.3	1403454.51
	5	435033.98	1403412.18
ЗУ 8			
площадь	905		
	1	435078.6	1403379.34
	2	435087.69	1403416.98
	3	435089.22	1403423.34
	4	435080	1403418.53
	5	435057.3	1403406.53
	6	435052.25	1403385.58
ЗУ 8.1			
площадь	595		
	1	435043.02	1403372.89

	2	435075.17	1403365.13
	3	435078.6	1403379.34
	4	435052.25	1403385.58
	5	435057.3	1403406.53
	6	435050.23	1403402.78
ЗУ 9			
площадь	1500		
	1	434875.07	1403344.83
	2	434875.1	1403345.85
	3	434875.32	1403366.93
	4	434875.45	1403379.46
	5	434875.7	1403409.03
	6	434848.87	1403396.89
	7	434848.76	1403348.19
ЗУ 10			
площадь	1500		
	1	434894.75	1403341.73
	2	434875.07	1403344.83
	3	434875.1	1403345.85
	4	434875.32	1403366.93
	5	434875.44	1403379.46
	6	434875.7	1403409.03
	7	434888.85	1403408.3
	8	434901.95	1403407.25
ЗУ 11			
площадь	1457		
	1	434914.22	1403337.41
	2	434894.75	1403341.73
	3	434901.95	1403407.25
	4	434913.68	1403406.17
	5	434925.35	1403404.54
	6	434914.22	1403337.41
ЗУ 12			
площадь	1500		
	1	434914.22	1403337.41
	2	434925.35	1403404.54
	3	434926.71	1403405.09
	4	434948.46	1403402
	5	434942.1	1403371.79
	6	434933.43	1403333.1
ЗУ 13			
площадь	1227		
	1	434933.43	1403333.1

	2	434942.1	1403371.79
	3	434943.05	1403376.29
	4	434969.66	1403370.87
	5	434967.52	1403360.26
	6	434960.79	1403327.03
ЗУ 14			
площадь	819		
	1	434984.63	1403321.99
	2	434990.95	1403355.35
	3	434967.52	1403360.26
	4	434960.79	1403327.03
ЗУ 14.1			
площадь	682		
	1	434967.52	1403360.26
	2	434969.66	1403370.87
	3	434970.7	1403376.06
	4	435000.01	1403370.01
	5	434999.97	1403369.75
	6	434999.9	1403369.36
	7	434996.38	1403351.81
	8	434990.16	1403320.82
	9	434984.63	1403321.99
	10	434990.95	1403355.35
ЗУ 15			
площадь	739		
	1	434994.2	1403319.69
	2	434999.86	1403348.22
	3	435024.86	1403343.15
	4	435018.99	1403314.63
ЗУ 15.1			
площадь	761		
		435024.86	1403343.15
		435029.22	1403364.32
		435000.03	1403370.13
		434999.97	1403369.75
		434995.82	1403349.04
		434990.1	1403320.53
		434994.2	1403319.69
		434999.86	1403348.22
ЗУ 16			
площадь	1146		
	1	435041.06	1403310.22
	2	435049.54	1403361.42

	3	435048.93	1403363.03
	4	435041.32	1403364.63
	5	435029.8	1403367.1
	6	435029.16	1403364.03
	7	435024.86	1403343.15
	8	435018.99	1403314.63
ЗУ 17			
площадь	1500		
	1	435239.27	1403400.86
	2	435209.8	1403407.1
	3	435222.01	1403455.7
	4	435251.23	1403449.21
	5	435250.44	1403445.95
ЗУ 18			
площадь	1500		
	1	435099.54	1403298.43
	2	435097.13	1403298.94
	3	435068.06	1403304.49
	4	435068.99	1403308.26
	5	435071.2	1403319
	6	435078.15	1403350.96
	7	435109.17	1403343.83
ЗУ 19			
площадь	1419		
	1	435126.29	1403292.81
	2	435099.54	1403298.43
	3	435109.92	1403347.33
	4	435111.16	1403349.13
	5	435123.72	1403346.33
	6	435137.44	1403342.85
	7	435134	1403328.9
ЗУ 20			
площадь	1335		
	1	435152.58	1403287.28
	2	435162.16	1403336.07
	3	435147.28	1403340.38
	4	435137.44	1403342.85
	5	435134	1403328.9
	6	435126.29	1403292.81
ЗУ 21			
площадь	1500		
	1	435182.79	1403281.1
	2	435152.58	1403287.28

	3	435162.04	1403335.44
	4	435192.07	1403328.44
ЗУ 22			
площадь	2880		
	1	435251.41	1403316.28
	2	435242.08	1403271.58
	3	435182.79	1403281.1
	4	435192.07	1403328.44
	5	435199.66	1403327.78
	6	435221.7	1403323.78
ЗУ 23			
площадь	1500		
	1	435221.7	1403323.78
	2	435199.66	1403327.78
	3	435210.61	1403384.38
	4	435212.04	1403391.05
	5	435235.78	1403386.16
	6	435232.79	1403373
ЗУ 24			
площадь	1537		
	1	435261.89	1403366.5
	2	435232.79	1403373
	3	435221.7	1403323.78
	4	435251.41	1403316.28
ЗУ 25			
площадь	2226		
	1	435261.89	1403366.5
	2	435232.79	1403373
	3	435235.78	1403386.16
	4	435239.27	1403400.86
	5	435250.44	1403445.95
	6	435251.23	1403449.21
	7	435277.56	1403441.58
ЗУ 26			
площадь	1500		
	1	435209.8	1403407.1
	2	435180.45	1403413.32
	3	435192.73	1403461.9
	4	435222.01	1403455.7
ЗУ 27			
площадь	1410		
	1	435150.31	1403419.71
	2	435163.57	1403467.25

	3	435162.62	1403467.42
	4	435158.53	1403466.12
	5	435099.75	1403433.04
	6	435100.11	1403430.23
ЗУ 28			
площадь	1500		
	1	435091.69	1403352.23
	2	435093.38	1403360.73
	3	435099.42	1403359.27
	4	435112.07	1403411.64
	5	435087.63	1403416.75
	6	435075.17	1403365.13
	7	435073.71	1403356.05
	8	435079.43	1403354.81
	9	435091.69	1403352.23
ЗУ 29			
площадь	1500		
	1	435136.51	1403406.61
	2	435123.72	1403346.33
	3	435111.16	1403349.13
	4	435111.87	1403354.39
	5	435099.42	1403359.27
	6	435112.07	1403411.64
ЗУ 30			
площадь	1500		
	1	435160.97	1403401.57

	2	435136.51	1403406.61
	3	435123.72	1403346.33
	4	435137.44	1403342.85
	5	435146.86	1403340.49
	6	435147.92	1403347.56
ЗУ 31			
площадь	1500		
	1	435148.14	1403348.47
	2	435175.18	1403342.55
	3	435187.51	1403396.1
	4	435160.97	1403401.57
	5	435148.14	1403348.47
ЗУ 32			
площадь	1500		
	1	435180.45	1403413.32
	2	435150.31	1403419.71
	3	435163.57	1403467.25
	4	435192.73	1403461.9
ЗУ 33			
площадь	644		
		435041.32	1403364.63
		435020.24	1403369.16
		435025.82	1403389.67
		435050.5	1403403.92
		435043.02	1403372.89

2 этап			
ЗУ 34			
площадь	7431		
	1	435281.62	1403457.49
	2	435224.99	1403469.27
	3	435193.57	1403476.82
	4	435159.01	1403484.01
	5	435095	1403448.06
	6	435076.23	1403436.8
	7	435012.43	1403399.61
	8	434990.86	1403387.06
	9	434987.81	1403377.2
	10	435020.24	1403369.16
	11	435025.82	1403389.67
	12	435050.5	1403403.92

	13	435076.97	1403418.98
	14	435112.08	1403411.64
	15	435235.78	1403386.16
	16	435239.27	1403400.86
	17	435150.31	1403419.71
	18	435100.11	1403430.23
	19	435099.75	1403433.04
	20	435158.53	1403466.12
	21	435162.62	1403467.42
	22	435192.73	1403461.9
	23	435222.05	1403455.69
	24	435251.23	1403449.21
	25	435278.34	1403441.42
ЗУ 35			
площадь	665		

	1	435073.9	1403303.37
	2	435068.08	1403304.48
	3	435068.99	1403308.26
	4	435071.2	1403319
	5	435078.15	1403350.96
	6	435109.17	1403343.83
	7	435106.2	1403329.79
	8	435080.79	1403334.83
ЗУ 35.1			
площадь	835		
	1	435099.54	1403298.43
	2	435106.2	1403329.79
	3	435080.79	1403334.83
	4	435073.9	1403303.37
	5	435097.13	1403298.94
ЗУ 36			
площадь	817		
	1	434967.52	1403360.26
	2	434969.66	1403370.87
	3	434970.68	1403375.93
	4	434971.43	1403380.5
	5	434987.81	1403377.2
	6	435000.8	1403373.98
	7	435000.2	1403370.88
	8	434999.97	1403369.75
	9	434996.38	1403351.81
	10	434990.11	1403320.53
	11	434984.57	1403321.76
	12	434990.95	1403355.35
ЗУ 36.1			
площадь	822		
	1	434984.57	1403321.76
	2	434990.95	1403355.35
	3	434967.52	1403360.26
	4	434960.79	1403327.03
ЗУ 37			
площадь	859		
	1	435024.86	1403343.15
	2	435029.38	1403365.07
	3	435029.8	1403367.1
	4	435020.24	1403369.16

	5	435000.8	1403373.98
	6	435000.2	1403370.88
	7	434999.97	1403369.75
	8	434995.82	1403349.04
	9	434990.1	1403320.53
	10	434994.2	1403319.69
	11	434999.86	1403348.22
ЗУ 38			
площадь	1010		
	1	435078.6	1403379.34
	2	435087.63	1403416.75
	3	435076.97	1403418.98
	4	435050.5	1403403.92
	5	435047.06	1403389.63
	6	435055.68	1403387.67
	7	435054.98	1403384.93
ЗУ 38.1			
площадь	809		
	1	435041.32	1403364.63
	2	435048.93	1403363.03
	3	435049.54	1403361.42
	4	435073.71	1403356.05
	5	435075.17	1403365.13
	6	435078.6	1403379.34
	7	435054.98	1403384.93
	8	435055.68	1403387.67
	9	435047.06	1403389.63
	10	435043.02	1403372.89
ЗУ 39			
площадь	759		
	1	435199.66	1403327.78
	2	435201.01	1403334.74
	3	435196.43	1403335.85
	4	435200.14	1403351.24
	5	435182.74	1403355.14
	6	435192.13	1403395.15
	7	435187.51	1403396.1
	8	435175.18	1403342.55
	9	435172.96	1403332.9
	10	435192.07	1403328.44
ЗУ 39.1			

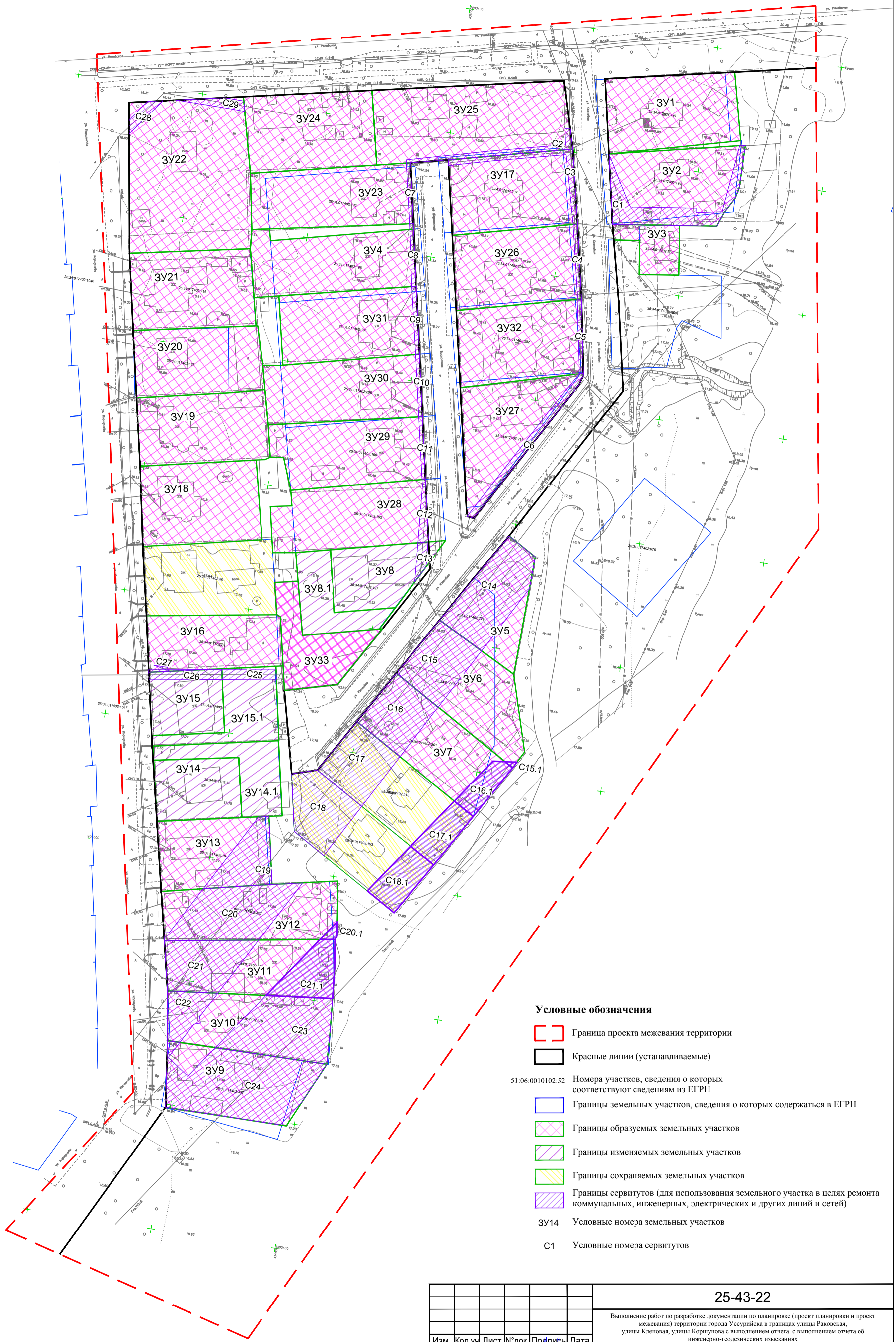
площадь	741		
	1	435182.74	1403355.14
	2	435200.14	1403351.24
	3	435209.87	1403391.5
	4	435192.13	1403395.15
ЗУ 40			
площадь	674		
	1	435175.18	1403342.55
	2	435187.51	1403396.1
	3	435183.33	1403396.97
	4	435175.04	1403361.68
	5	435152.57	1403366.82
	6	435148.14	1403348.47

ЗУ 40.1			
площадь	826		
	1	435175.04	1403361.68
	2	435183.33	1403396.97
	3	435160.97	1403401.57
	4	435152.57	1403366.82
ЗУ 41			
площадь	1500		
	1	435280.91	1403457.64
	2	435251.52	1403463.7
	3	435262.54	1403513.22
	4	435291.25	1403506.82

3 этап			
ЗУ 45			
площадь	868		
	1	435182.74	1403355.1
	2	435204.03	1403350.4
	3	435210.61	1403384.4
	4	435212.04	1403391.1
	5	435192.13	1403395.2
ЗУ 42			
площадь	924		
	1	435178.31	1403356.1
	2	435175.18	1403342.6
	3	435172.96	1403332.9
	4	435162.04	1403335.5
	5	435162.16	1403336.1
	6	435146.86	1403340.5
	7	435147.92	1403347.6
	8	435152.57	1403366.8
	9	435175.04	1403361.7
	10	435183.33	1403397
	11	435187.51	1403396.1
ЗУ 43			
площадь	954		
	1	435068.07	1403304.5

	2	435073.92	1403303.4
	3	435080.79	1403334.8
	4	435106.2	1403329.8
	5	435109.92	1403347.3
	6	435111.16	1403349.1
	7	435111.87	1403354.4
	8	435099.42	1403359.3
	9	435093.38	1403360.7
	10	435091.69	1403352.2
	11	435079.01	1403354.9
	12	435078.15	1403351
	13	435071.2	1403319
	14	435068.99	1403308.3
ЗУ 44			
площадь	828		
	1	435199.66	1403327.8
	2	435204.03	1403350.4
	3	435182.74	1403355.1
	4	435192.13	1403395.2
	5	435187.51	1403396.1
	6	435175.18	1403342.6
	7	435172.96	1403332.9
	8	435173.86	1403332.7
	9	435192.07	1403328.4

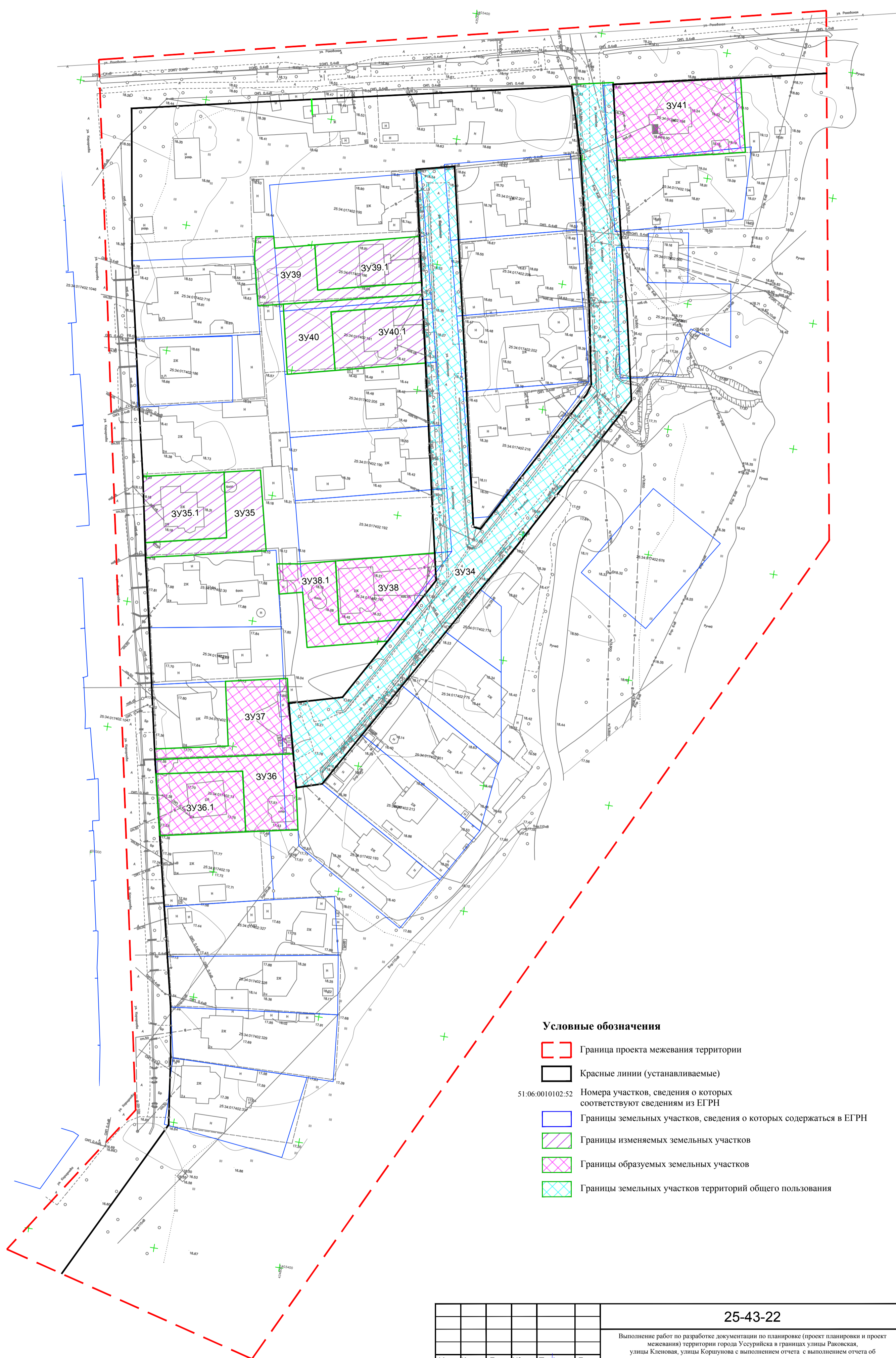




**Условные обозначения**

- Граница проекта межевания территории
- Красные линии (устанавливаемые)
- 51:06:0010102:52 Номера участков, сведения о которых соответствуют сведениям из ЕГРН
- Границы земельных участков, сведения о которых содержатся в ЕГРН
- Границы образуемых земельных участков
- Границы изменяемых земельных участков
- Границы сохраняемых земельных участков
- Границы сервитутов (для использования земельного участка в целях ремонта коммунальных, инженерных, электрических и других линий и сетей)
- 3Y14 Условные номера земельных участков
- C1 Условные номера сервитутов

					<b>25-43-22</b>							
					Выполнение работ по разработке документации по планировке (проект планировки и проект межевания) территории города Уссурийска в границах улицы Раковская, улицы Кленовая, улицы Коршунова с выполнением отчета с выполнением отчета об инженерно-геодезических изысканиях							
Изм.	Кол.уч	Лист	№ док.	Подпись	Дата	<b>ОСНОВНАЯ ЧАСТЬ ПРОЕКТА МЕЖЕВАНИЯ</b>		Стадия	Лист	Листов		
								ППТ	1			
					<small>Чертеж межевания территории: границы планируемых и существующих элементов планировочной структуры, красные линии, линии отступа от красных линий в целях определения мест допустимого размещения зданий, строений, сооружений; границы образуемых земельных участков, в том числе в отношении которых предполагается их резервирование и (или) изъятие для муниципальных нужд; границы публичных сервитутов. 1 этап. М1:1000</small>			"ИнжкадастрВлад-ДВ"				
Н. контр.		Мороз			06.23							



**Условные обозначения**

- Граница проекта межевания территории
- Красные линии (устанавливаемые)
- 51:06:0010102:52 Номера участков, сведения о которых соответствуют сведениям из ЕГРН
- Границы земельных участков, сведения о которых содержатся в ЕГРН
- Границы изменяемых земельных участков
- Границы образуемых земельных участков
- Границы земельных участков территорий общего пользования

Согласовано

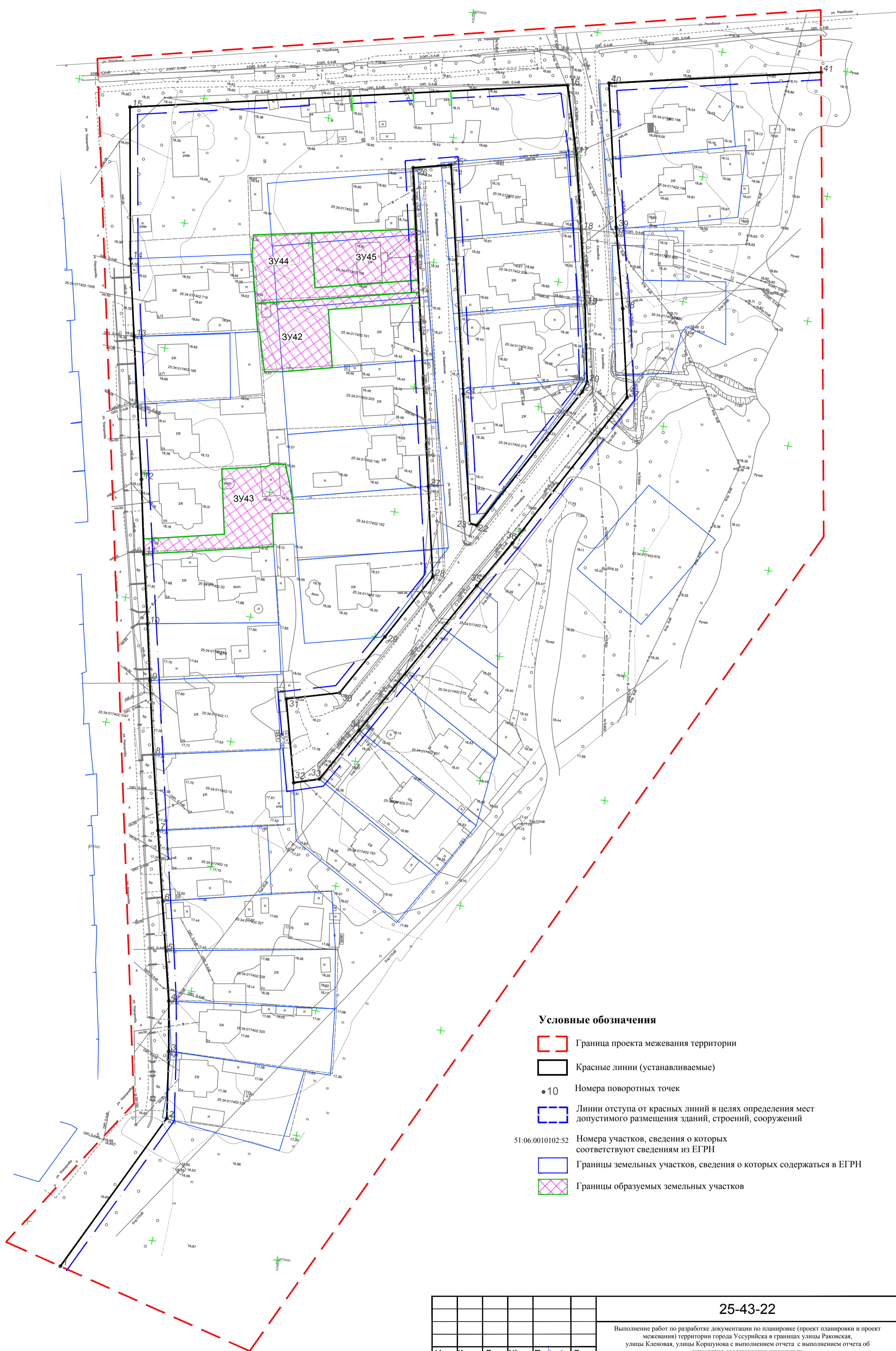
Изм. № подл.

Взам. инв. №

Подп. и дата

<p style="text-align: center; margin: 0;"><b>25-43-22</b></p> <p style="font-size: small; margin: 0;">Выполнение работ по разработке документации по планировке (проект планировки и проект межевания) территории города Уссурийска в границах улицы Раковская, улицы Кленовая, улицы Коршунова с выполнением отчета с выполнением отчета об инженерно-геодезических изысканиях</p>				
Изм.	Кол.уч.	Лист № док.	Подпись	Дата
Разработал	Тыченко			06.23
Проверил	Мелехина			06.23
<p><b>ОСНОВНАЯ ЧАСТЬ ПРОЕКТА МЕЖЕВАНИЯ</b></p>				
			Стадия	Лист
			ППТ	2
<p>Чертеж межевания территории: границы планируемых и существующих элементов планировочной структуры: красные линии, линии отступа от красных линий в целях определения мест допустимого размещения зданий, строений, сооружений; границы образуемых земельных участков, в том числе в отношении которых предполагается их резервирование и (или) изъятие для муниципальных нужд; границы публичных сервитутов. 2 этап. М1:1000</p>				
Н. контр.	Мороз			06.23

"ИнжкадастрВлад-ДВ"



**Условные обозначения**

- Граница проекта межевания территории
- Красные линии (устанавливаемые)
- 10 Номера поворотных точек
- Линии отступа от красных линий в целях определения мест допустимого размещения зданий, строений, сооружений
- 51:06:0010102:52 Номера участков, сведения о которых соответствуют сведениям из ЕГРН
- Границы земельных участков, сведения о которых содержатся в ЕГРН
- Границы образуемых земельных участков

Согласовано	
Изм. № подл.	
Взам. инв. №	
Подл. и дата	

25-43-22				
Выполнение работ по разработке документации по планировке (проект планировки и проект межевания) территории города Уссурийска в границах улицы Раковского, улицы Кленовая, улицы Корнунова с выполнением отчета с выполнением отчета об инженерно-геодетических изысканиях				
Изм.	Кол.уч.	Лист № док.	Подпись	Дата
Разработал	Тыщенко			06.23
Проверил	Мелехина			06.23
ОСНОВНАЯ ЧАСТЬ ПРОЕКТА МЕЖЕВАНИЯ				
			Стадия	Лист
			ППТ	3
Чертеж межевания территории: границы планируемых и существующих элементов планировочной структуры; красные линии; линии отступа от красных линий в целях определения мест допустимого размещения зданий, строений, сооружений; границы образуемых земельных участков, в том числе в отношении которых предлагаются их резервирование и (или) выделение для муниципальных нужд; границы публичных сервитутов. 3 этап. М1:1000				
Н. контр.	Мороз			06.23
"ИнжкадастрВлад-ДВ"				