

Выполнение работ по подготовке документации на выполнение работ по разработке документации по планировке (проект межевания) территории села Пуциловка в границах улицы Советская, улицы Молодёжная, улицы Ворожейкина с выполнением отчета об инженерно-геодезических изысканиях

Основная (утверждаемая) часть проекта межевания территории
Тестовая часть
Том 3
Раздел 1

Заказчик: Администрация Уссурийского городского округа.

Выполнение работ по подготовке документации на выполнение работ по разработке документации по планировке (проект межевания) территории села Пуциловка в границах улицы Советская, улицы Молодёжная, улицы Ворожейкина с выполнением отчета об инженерно-геодезических изысканиях

Основная (утверждаемая) часть проекта межевания территории
Тестовая часть
Том 3
Раздел 1

Исполнитель: ООО «ИнжкадастрВлад-ДВ»

Владивосток
2022

Состав проекта

№ п/п	Наименование	Масштаб
1	2	3
ТОМ 3	Основная (утверждаемая) часть	
Раздел 1	Текстовая часть	
	Текстовая часть проекта межевания территории	
Раздел 2	Графическая часть	
Лист 1	Чертеж межевания территории, отображающий красные линии, линии отступа от красных линий в целях определения допустимого размещения зданий, строений, сооружений. границы образуемых и (или) изменяемых земельных участков, условные номера образуемых земельных участков, в том числе в отношении которых предполагаются их резервирование и (или) изъятие для государственных или муниципальных нужд. 1 этап	1:1000
Лист 2	Чертеж межевания территории, отображающий красные линии, линии отступа от красных линий в целях определения допустимого размещения зданий, строений, сооружений. границы образуемых и (или) изменяемых земельных участков, условные номера образуемых земельных участков, в том числе в отношении которых предполагаются их резервирование и (или) изъятие для государственных или муниципальных нужд. 2 этап.	1:1000
ТОМ 4	Материалы по обоснованию	
Раздел 1	Графическая часть	
Лист 1	Чертеж границы существующих земельных участков, границы зон с особыми условиями использования территорий, границы местоположение существующих объектов капитального строительства, особо охраняемых природных территорий, границы территорий объектов культурного наследия, границы лесничеств, участковых лесничеств, лесных кварталов, лесотаксационных выделов или частей лесотаксационных выделов.	1:1000
ТОМ 5	Исходные данные	

Оглавление

Введение	5
1. Перечень и сведения о площади образуемых земельных участков, в том числе возможные способы их образования, вид разрешенного использования образуемых земельных участков в соответствии с проектом планировки территории в случаях, предусмотренных Градостроительным кодексом Российской Федерации	7
2. Перечень и сведения о площади образуемых земельных участков, которые будут отнесены к территориям общего пользования или имуществу общего пользования, в том числе в отношении которых предполагаются резервирование и (или) изъятие для государственных или муниципальных нужд	23
3. Целевое назначение лесов, вид (виды) разрешенного использования лесного участка, количественные и качественные характеристики лесного участка, сведения о нахождении лесного участка в границах особо защитных участков лесов (в случае, если подготовка проекта межевания территории осуществляется в целях определения местоположения границ образуемых и (или) изменяемых лесных участков)	24
4. Сведения о границах территории, в отношении которой утвержден проект межевания, содержащие перечень координат характерных точек этих границ в системе координат, используемой для ведения Единого государственного реестра недвижимости. Координаты характерных точек границ территории, в отношении которой утвержден проект межевания, определяются в соответствии с требованиями к точности определения координат характерных точек границ, установленных в соответствии с настоящим Кодексом для территориальных зон.	24

Введение

Выполнение работ по подготовке документации по планировке территории (проекта межевания) территории села Пуциловка в границах улицы Советская, улицы Молодёжная яя, улицы Ворожейкина с выполнением отчета об инженерно-геодезических изысканий, площадь территории – 26,2 га, осуществляется в соответствии с муниципальным контрактом № 0120300006522000256, заказчик работ – администрация Уссурийского городского округа, основанием для проведения работ является постановление администрации Уссурийского городского округа от 06.07.2022 года № 1700 «О подготовке документации по планировке (проект межевания) территории села Пуциловка в границах улицы Советская, улицы Молодёжная яя, улицы Ворожейкина».

Подготовка проекта межевания территории осуществляется на основании генерального плана Уссурийского городского округа, правил землепользования и застройки Уссурийского городского округа, а также с учетом материалов и результатов инженерных изысканий, границ зон с особыми условиями использования территорий.

При разработке проекта использовалась правовая, нормативная и методическая база для проведения работ:

1. «Градостроительный кодекс Российской Федерации» от 29.12.2004 № 190-ФЗ.
2. «Земельный кодекс Российской Федерации» от 25.10.2001 № 136-ФЗ.
3. Федеральный закон от 24.07.2007 № 221-ФЗ «О кадастровой деятельности».
4. Закон РФ от 21.07.1993 № 5485-1 «О государственной тайне».
5. Федеральный закон от 27.07.2006 № 149-ФЗ «Об информации, информационных технологиях и о защите информации».
6. Федеральный закон от 22.07.2008 № 123-ФЗ «Технический регламент о требованиях пожарной безопасности».
7. Федеральный закон от 10.01.2002 № 7-ФЗ «Об охране окружающей среды».
8. Федеральный закон от 30.03.1999 № 52-ФЗ «О санитарно-эпидемиологическом благополучии населения».
9. Постановление Правительства РФ от 03.11.1994 № 1233 «Об утверждении Положения о порядке обращения со служебной информацией ограниченного распространения в федеральных органах исполнительной власти, уполномоченном органе управления использованием атомной энергии и уполномоченном органе по космической деятельности».
10. «СП 42.13330.2016. Свод правил. Градостроительство. Планировка и застройка городских и сельских поселений. Актуализированная редакция СНиП 2.07.01-89*». Утверждены приказом Минстроя России от 30.12.2016 № 1034/п (далее - СП 42.13330.2016).
11. «СП 11-112-2001 Порядок разработки и состав раздела «Инженерно-технические мероприятия гражданской обороны. Мероприятия по предупреждению чрезвычайных ситуаций» градостроительной документации для территорий городских и сельских поселений, других муниципальных образований» Утвержден приказом Министерства Российской Федерации по делам гражданской обороны, чрезвычайным ситуациям и ликвидации последствий стихийных бедствий от 29.10. 2002 № 471 ДСП.

12. СанПиН 2.2.1/2.1.1.1200-03 «Санитарно-защитные зоны и санитарная классификация предприятий, сооружений и иных объектов», утвержденные постановлением Главного государственного санитарного врача РФ от 25.09.2007 № 74.

13. Местные нормативы градостроительного проектирования, утвержденные решением Думы Уссурийского городского округа от 25.12.2018 г. № 934-НПА «Об утверждении местных нормативов градостроительного проектирования на территории Уссурийского городского округа». (далее – Местные нормативы градостроительного проектирования)

14. Постановление администрации Уссурийского городского округа от 09.09.2021 N 2045-НПА (ред. от 23.09.2022) "Об утверждении Правил землепользования и застройки Уссурийского городского округа"

15. Приказ Министерства строительства Приморского края от 02.03.2020 г. № 35-пр «Об утверждении технических требований к отраслевым пространственным данным Приморского края»

16. РДС 30-201-98 «Инструкция о порядке проектирования и установлении красных линий в городах и других поселениях Российской Федерации»;

1. Перечень и сведения о площади образуемых земельных участков, в том числе возможные способы их образования, вид разрешенного использования образуемых земельных участков в соответствии с проектом планировки территории в случаях, предусмотренных Градостроительным кодексом Российской Федерации

1 Этап

Номер ЗУ	Вид разрешенного использования	Площадь	Возможные способы образования :ЗУ	Примечание
ЗУ 1	Малоэтажная многоквартирная жилая застройка, блокированная жилая застройка, для индивидуального жилищного строительства, для ведения личного подсобного хозяйства (приусадебный земельный участок)	2151	Образование из земель, находящихся в государственной или муниципальной собственности	Ворожейкина 48, (25:18:340101:161 онлайн ресурсы) S=1500
ЗУ 2	Для ведения личного подсобного хозяйства (приусадебный земельный участок), для индивидуального жилищного строительства	1828	Образование :ЗУ путем перераспределения ЗУ с КН 25:18:340101:190 и земель, находящихся в государственной или муниципальной собственности	Советская 39, ЗУ 25:18:340101:190 S=1320
ЗУ 3	Малоэтажная многоквартирная жилая застройка, блокированная жилая застройка, для индивидуального жилищного строительства, для ведения личного подсобного хозяйства (приусадебный земельный участок)	2269	Образование из земель, находящихся в государственной или муниципальной собственности	Советская 37, (25:18:340101:188 онлайн ресурсы) S=500
ЗУ 4	Для ведения личного подсобного хозяйства (приусадебный земельный участок), для индивидуального жилищного строительства	2110	Образование :ЗУ путем перераспределения ЗУ с КН 25:18:340101:160 и земель, находящихся в государственной или муниципальной собственности	Ворожейкина 46, 25:18:340101:160 S=2047
ЗУ 5	Малоэтажная многоквартирная жилая застройка, блокированная жилая застройка, для индивидуального жилищного строительства, для ведения личного подсобного хозяйства (приусадебный земельный участок)	1956	Образование из земель, находящихся в государственной или муниципальной собственности	Советская 35, онлайн ресурсы (25:18:340101:187 - ул. Советская, дом 35, квартира 2.) S=200, ЛПХ
ЗУ 6	Малоэтажная многоквартирная жилая застройка, блокированная жилая застройка, для индивидуального жилищного строительства, для ведения личного подсобного хозяйства (приусадебный земельный участок)	1735	Образование из земель, находящихся в государственной или муниципальной собственности	Ворожейкина 44, онлайн ресурсы (25:18:340101:152 - ул. Ворожейкина, дом 44, квартира 1. S=500, 25:18:340101:153 ул. Ворожейкина, дом 44, квартира 2. S=100), ЛПХ

ЗУ 7	Малоэтажная многоквартирная жилая застройка, блокированная жилая застройка, для индивидуального жилищного строительства, для ведения личного подсобного хозяйства (приусадебный земельный участок)	1897	Образование из земель, находящихся в государственной или муниципальной собственности	Советская 33, онлайн ресурсы (25:18:340101:184-ул. Советская, дом 33, квартира 1. S=1200), ЛПХ
ЗУ 8	Малоэтажная многоквартирная жилая застройка, блокированная жилая застройка, для индивидуального жилищного строительства, для ведения личного подсобного хозяйства (приусадебный земельный участок)	2062	Образование из земель, находящихся в государственной или муниципальной собственности	Советская 31 (БТИ – площадь отсутствует) Блокир.жил застр.
ЗУ 9	Малоэтажная многоквартирная жилая застройка, блокированная жилая застройка, для индивидуального жилищного строительства, для ведения личного подсобного хозяйства (приусадебный земельный участок)	2249	Образование из земель, находящихся в государственной или муниципальной собственности	по БТИ S=1123 кв.м Советская 29
ЗУ 10	Малоэтажная многоквартирная жилая застройка, блокированная жилая застройка, для индивидуального жилищного строительства, для ведения личного подсобного хозяйства (приусадебный земельный участок)	2139	Образование из земель, находящихся в государственной или муниципальной собственности	Ворожейкина 42, (БТИ – площадь отсутствует), ЛПХ
ЗУ 11	Малоэтажная многоквартирная жилая застройка, блокированная жилая застройка, для индивидуального жилищного строительства, для ведения личного подсобного хозяйства (приусадебный земельный участок)	1792	Образование из земель, находящихся в государственной или муниципальной собственности	Ворожейкина 40 (ул. Ворожейкина, дом 40, квартира 1. S=1600, квартира 2. S=1100), ЛПХ
ЗУ 12	Малоэтажная многоквартирная жилая застройка, блокированная жилая застройка, для индивидуального жилищного строительства, для ведения личного подсобного хозяйства (приусадебный земельный участок)	1619	Образование из земель, находящихся в государственной или муниципальной собственности	Ворожейкина 38, онлайн ресурсы (БТИ – площадь отсутствует), ЛПХ Площадь по сведениям архива 0,02 га.
ЗУ 13	Улично-дорожная сеть	192	Образование из земель, находящихся в государственной или муниципальной собственности	Подъезд к земельным участкам 33, 34
ЗУ 14	Малоэтажная многоквартирная жилая застройка, блокированная жилая застройка, для индивидуального жилищного строительства, для ведения личного подсобного хозяйства (приусадебный земельный участок)	1374	Образование из земель, находящихся в государственной или муниципальной собственности	Ворожейкина 29 (БТИ – площадь отсутствует)
ЗУ 15	Малоэтажная многоквартирная жилая застройка, блокированная жилая застройка, для индивидуального жилищного строительства, для ведения личного подсобного хозяйства (приусадебный земельный участок)	1751	Образование из земель, находящихся в государственной или муниципальной собственности	Ворожейкина 27 (БТИ – площадь отсутствует)

ЗУ 16 (1,2)	Малоэтажная многоквартирная жилая застройка, блокированная жилая застройка, для индивидуального жилищного строительства, для ведения личного подсобного хозяйства (приусадебный земельный участок)	2065	Образование из земель, находящихся в государственной или муниципальной собственности	Ворожейкина 25 (БТИ – площадь отсутствует) Площадь по сведениям архива 0,10 га.
ЗУ 17	Для ведения личного подсобного хозяйства (приусадебный земельный участок), для индивидуального жилищного строительства, блокированная жилая застройка	947	Образование :ЗУ путем перераспределения ЗУ с КН 25:18:340101:5 и земель, находящихся в государственной или муниципальной собственности	Ворожейкина 25, на КУ 841 БТИ кв.25-1– 2605 кв.м Площадь по сведениям архива 0,08 га.
ЗУ 18	Для ведения личного подсобного хозяйства (приусадебный земельный участок), для индивидуального жилищного строительства, блокированная жилая застройка	952	Образование :ЗУ путем перераспределения ЗУ с КН 25:18:340101:2 и земель, находящихся в государственной или муниципальной собственности	Ворожейкина 23, на КУ 853 БТИ = 3545 кв.м Площадь по сведениям архива 0,14 га.
ЗУ 19 (1,2)	Малоэтажная многоквартирная жилая застройка, блокированная жилая застройка, для индивидуального жилищного строительства, для ведения личного подсобного хозяйства (приусадебный земельный участок)	1947	Образование из земель, находящихся в государственной или муниципальной собственности	Ворожейкина 23, онлайн ресурсы (25:18:340101:5 Ворожейкина, дом 25, кв. 1. S=841) 1300, ЛПХ Площадь по сведениям архива 0,13 га.
ЗУ 20	Для индивидуального жилищного строительства, для ведения личного подсобного хозяйства (приусадебный земельный участок)	1255	Образование из земель, находящихся в государственной или муниципальной собственности	Ворожейкина 21, ЛПХ (БТИ – площадь отсутствует) Площадь по сведениям архива 0,06 га.
ЗУ 21	Малоэтажная многоквартирная жилая застройка, блокированная жилая застройка, для индивидуального жилищного строительства, для ведения личного подсобного хозяйства (приусадебный земельный участок)	843	Образование из земель, находящихся в государственной или муниципальной собственности	Ворожейкина 19
ЗУ 22 (1, 2)	Для ведения личного подсобного хозяйства (приусадебный земельный участок), для индивидуального жилищного строительства, блокированная жилая застройка	1607	Образование :ЗУ путем перераспределения ЗУ с КН 25:18:340101:129 и земель, находящихся в государственной или муниципальной собственности	Ворожейкина 19
ЗУ 23	Для ведения личного подсобного хозяйства (приусадебный земельный участок), для индивидуального жилищного строительства	950	Образование из земель, находящихся в государственной или муниципальной собственности	-
ЗУ 24	Благоустройство территории	513	Образование из земель, находящихся в государственной или	

			муниципальной собственности	
ЗУ 25	Для индивидуального жилищного строительства, для ведения личного подсобного хозяйства (приусадебный земельный участок)	1310	Образование :ЗУ путем перераспределения ЗУ с КН 25:18:340101:3 и земель, находящихся в государственной или муниципальной собственности	25:18:340101:3 (S=690) ул. Ворожейкина, дом 23, кв 2
ЗУ 26	Для индивидуального жилищного строительства, для ведения личного подсобного хозяйства (приусадебный земельный участок)	1342	Образование :ЗУ путем перераспределения ЗУ с КН 25:18:340101:6 и земель, находящихся в государственной или муниципальной собственности	КН 25:18:340101:6 (S=734) ул. Ворожейкина, дом 25, квартира 1
ЗУ 27	Благоустройство территории	889	Образование из земель, находящихся в государственной или муниципальной собственности	
ЗУ 28	Для индивидуального жилищного строительства, для ведения личного подсобного хозяйства (приусадебный земельный участок)	958	Образование из земель, находящихся в государственной или муниципальной собственности	-
ЗУ 29	Благоустройство территории	1874	Образование из земель, находящихся в государственной или муниципальной собственности	
ЗУ 30	Для ведения личного подсобного хозяйства (приусадебный земельный участок), для индивидуального жилищного строительства	991	Образование из земель, находящихся в государственной или муниципальной собственности	
ЗУ 31	Для ведения личного подсобного хозяйства (приусадебный земельный участок), для индивидуального жилищного строительства	763	Образование из земель, находящихся в государственной или муниципальной собственности	
ЗУ 32	Улично-дорожная сеть	674	Образование из земель, находящихся в государственной или муниципальной собственности	
ЗУ 33	Малоэтажная многоквартирная жилая застройка, блокированная жилая застройка, для ведения личного подсобного хозяйства (приусадебный земельный участок)	2751	Образование из земель, находящихся в государственной или муниципальной собственности	Ворожейкина 17 (БТИ – площадь отсутствует)
ЗУ 34	Малоэтажная многоквартирная жилая застройка, блокированная жилая застройка, для ведения личного подсобного хозяйства (приусадебный земельный участок)	3126	Образование из земель, находящихся в государственной или муниципальной собственности	Ворожейкина 15 (БТИ – площадь отсутствует)

ЗУ 35	Улично-дорожная сеть	1405	Образование из земель, находящихся в государственной или муниципальной собственности	Проезд
ЗУ 36	Улично-дорожная сеть	1444	Образование из земель, находящихся в государственной или муниципальной собственности	Проезд
ЗУ 37	Для ведения личного подсобного хозяйства (приусадебный земельный участок), для индивидуального жилищного строительства	1860	Образование из земель, находящихся в государственной или муниципальной собственности	Советская 27 (БТИ – площадь отсутствует)
ЗУ 38	Для ведения личного подсобного хозяйства (приусадебный земельный участок), для индивидуального жилищного строительства	1176	Образование из земель, находящихся в государственной или муниципальной собственности	Ворожейкина 36а (БТИ – площадь отсутствует) Площадь по сведениям архива 0,06 га.
ЗУ 39	Для ведения личного подсобного хозяйства (приусадебный земельный участок), для индивидуального жилищного строительства	1365	Образование из земель, находящихся в государственной или муниципальной собственности	Ворожейкина 36, онлайн ресурсы (25:18:340101:139 ул. Ворожейкина, дом 36.) S=500, ЛПХ (БТИ – площадь отсутствует) Площадь по сведениям архива 0,06 га.
ЗУ 40	Для ведения личного подсобного хозяйства (приусадебный земельный участок), для индивидуального жилищного строительства	2071	Образование из земель, находящихся в государственной или муниципальной собственности	Советская 25 (БТИ – площадь отсутствует)
ЗУ 41	Малозэтажная многоквартирная жилая застройка, блокированная жилая застройка, для индивидуального жилищного строительства, для ведения личного подсобного хозяйства (приусадебный земельный участок)	1472	Образование из земель, находящихся в государственной или муниципальной собственности	Ворожейкина 34, онлайн ресурсы, ЛПХ (БТИ – площадь отсутствует) Площадь по сведениям архива 0,06 га.
ЗУ 42	Для ведения личного подсобного хозяйства (приусадебный земельный участок), для индивидуального жилищного строительства	2049	Образование из земель, находящихся в государственной или муниципальной собственности	Советская 23 (БТИ – площадь отсутствует)
ЗУ 43	Для ведения личного подсобного хозяйства (приусадебный земельный участок), для индивидуального жилищного строительства	1297	Образование из земель, находящихся в государственной или муниципальной собственности	-

ЗУ 44	Для индивидуального жилищного строительства, для ведения личного подсобного хозяйства (приусадебный земельный участок)	2413	Образование из земель, находящихся в государственной или муниципальной собственности	Советская 21, онлайн ресурсы (25:18:340101:167 ул. Советская, дом 19 S=900), ЛПХ (БТИ – площадь отсутствует)
ЗУ 45	Для ведения личного подсобного хозяйства (приусадебный земельный участок), для индивидуального жилищного строительства, , блокированная жилая застройка	1821	Образование :ЗУ путем перераспределения ЗУ с КН 25:18:340101:137 и земель, находящихся в государственной или муниципальной собственности	Ворожейкина 34, 25:18:340101:137 S=1789, ЛПХ (БТИ – площадь отсутствует) Площадь по сведениям архива 0,30 га.
ЗУ 46	Для индивидуального жилищного строительства, для ведения личного подсобного хозяйства (приусадебный земельный участок)	2102	Образование из земель, находящихся в государственной или муниципальной собственности	Ворожейкина 32, онлайн ресурсы (25:18:340101:136) S=500, ЛПХ (БТИ – площадь отсутствует) Площадь по сведениям архива 0,06 га.
ЗУ 47	Для индивидуального жилищного строительства, для ведения личного подсобного хозяйства (приусадебный земельный участок)	1730	Образование из земель, находящихся в государственной или муниципальной собственности	Ворожейкина 30, онлайн ресурсы (25:18:340101:135 ул. Ворожейкина, дом 30 S= 500), ЛПХ (БТИ – площадь отсутствует) Площадь по сведениям архива 0,05 га.
ЗУ 48	Малоэтажная многоквартирная жилая застройка, блокированная жилая застройка, для индивидуального жилищного строительства, для ведения личного подсобного хозяйства (приусадебный земельный участок)	3011	Образование из земель, находящихся в государственной или муниципальной собственности	Ворожейкина 28 (БТИ – площадь отсутствует) Площадь по сведениям архива 0,07 га.
ЗУ 49	Для ведения личного подсобного хозяйства (приусадебный земельный участок), для индивидуального жилищного строительства	1433	Образование :ЗУ путем перераспределения ЗУ с КН 25:18:340101:132 и земель, находящихся в государственной или муниципальной собственности	Ворожейкина 26, 25:18:340101:132, S=800, ЛПХ (БТИ – площадь отсутствует) Площадь по сведениям архива 0,10 га.
ЗУ 50	Для ведения личного подсобного хозяйства (приусадебный земельный участок), для индивидуального жилищного строительства	2030	Образование :ЗУ путем перераспределения ЗУ с КН 25:18:340101:131 и земель, находящихся в государственной или муниципальной собственности	Ворожейкина 24, 25:18:340101:131 S=900, ЛПХ (БТИ – площадь отсутствует) Площадь по сведениям архива 0,05 га.

ЗУ 51	Для индивидуального жилищного строительства, для ведения личного подсобного хозяйства (приусадебный земельный участок)	1753	Образование из земель, находящихся в государственной или муниципальной собственности	Советская 17, онлайн ресурсы (25:18:340101:166) 600, ЛПХ (БТИ – площадь отсутствует)
ЗУ 52	Для индивидуального жилищного строительства, для ведения личного подсобного хозяйства (приусадебный земельный участок)	1923	Образование из земель, находящихся в государственной или муниципальной собственности	Советская 17 (БТИ – площадь отсутствует)
ЗУ 53	Для ведения личного подсобного хозяйства (приусадебный земельный участок), для индивидуального жилищного строительства	968	Образование из земель, находящихся в государственной или муниципальной собственности	
ЗУ 54	Магазины	795	Образование :ЗУ путем перераспределения ЗУ с КН 25:18:340101:4 и земель, находящихся в государственной или муниципальной собственности	ул Советская, 15а 25:18:340101:4 (S= 789)
ЗУ 55	Улично-дорожная сеть	4275	Образование из земель, находящихся в государственной или муниципальной собственности	
ЗУ 56	Для ведения личного подсобного хозяйства (приусадебный земельный участок), для индивидуального жилищного строительства	1561	Образование из земель, находящихся в государственной или муниципальной собственности	
ЗУ 57	Для ведения личного подсобного хозяйства (приусадебный земельный участок), для индивидуального жилищного строительства	1455	Образование :ЗУ путем перераспределения ЗУ с КН 25:18:340101:120 и земель, находящихся в государственной или муниципальной собственности	ул. Ворожейкина, дом 22 25:18:340101:120 S=1430 кв.м, ЛПХ Площадь по сведениям архива 0,03 га.
ЗУ 58	Малоэтажная многоквартирная жилая застройка, блокированная жилая застройка, для индивидуального жилищного строительства, для ведения личного подсобного хозяйства (приусадебный земельный участок)	1668	Образование из земель, находящихся в государственной или муниципальной собственности	Ворожейкина 20 (БТИ – площадь отсутствует) Площадь по сведениям архива 0,27 га.
ЗУ 59	Улично-дорожная сеть	2020	Образование из земель, находящихся в государственной или муниципальной собственности	
ЗУ 60	Малоэтажная многоквартирная жилая застройка, блокированная жилая застройка, для индивидуального жилищного строительства, для ведения личного подсобного хозяйства (приусадебный земельный участок)	3007	Образование из земель, находящихся в государственной или муниципальной собственности	Ворожейкина 18 , онлайн ресурсы (25:18:340101:116 ул. Ворожейкина, дом 18.) S=1300, ЛПХ

				(БТИ – площадь отсутствует) Площадь по сведениям архива 0,04 га – 1 квартира, 0,05 га – 2 квартира.
ЗУ 61	Для индивидуального жилищного строительства, для ведения личного подсобного хозяйства (приусадебный земельный участок)	1942	Образование из земель, находящихся в государственной или муниципальной собственности	Ворожейкина 16 (БТИ – площадь отсутствует) Площадь по сведениям архива 0,06 га.
ЗУ 62	Для ведения личного подсобного хозяйства (приусадебный земельный участок), для индивидуального жилищного строительства	1973	Образование из земель, находящихся в государственной или муниципальной собственности	Ворожейкина 14, онлайн ресурсы (25:18:340101:113) S=500, ЛПХ (БТИ – площадь отсутствует) Площадь по сведениям архива 0,05 га.
ЗУ 63	Малозэтажная многоквартирная жилая застройка, блокированная жилая застройка, для индивидуального жилищного строительства, для ведения личного подсобного хозяйства (приусадебный земельный участок)	3503	Образование из земель, находящихся в государственной или муниципальной собственности	Ворожейкина 12 (БТИ – площадь отсутствует) По сведениям архива кв.1 =0,02 га, кв.2 = 0,04 га
ЗУ 64	Улично-дорожная сеть	3235	Образование из земель, находящихся в государственной или муниципальной собственности	
ЗУ 65	Магазины	911	Образование :ЗУ путем перераспределения ЗУ с КН 25:18:340101:377 и земель, находящихся в государственной или муниципальной собственности	Советская 156, 25:18:340101:377 S= 897, для обслуживания и эксплуатации здания магазина
ЗУ 66	Дошкольное, начальное и среднее образование	15708	Образование :ЗУ путем перераспределения ЗУ с КН 25:18:340101:364 и земель, находящихся в государственной или муниципальной собственности	Советская 15, 25:18:340101:364 S=13800, объекты народного образования
ЗУ 67	Для ведения личного подсобного хозяйства (приусадебный земельный участок)	3165	Образование из земель, находящихся в государственной или муниципальной собственности	-
ЗУ 68	Благоустройство территории	1294	Образование из земель, находящихся в государственной или муниципальной собственности	

ЗУ 69	Общественное управление, магазины, деловое управление, государственное управление	1888	Образование :ЗУ путем перераспределения ЗУ с КН 25:18:340101:703 и земель, находящихся в государственной или муниципальной собственности	Советская 5 (БТИ – площадь отсутствует)
ЗУ 70	Для индивидуального жилищного строительства, для ведения личного подсобного хозяйства (приусадебный земельный участок)	1793	Образование из земель, находящихся в государственной или муниципальной собственности	Советская 13 (БТИ – площадь отсутствует)
ЗУ 71	Для индивидуального жилищного строительства, для ведения личного подсобного хозяйства (приусадебный земельный участок)	1708	Образование из земель, находящихся в государственной или муниципальной собственности	Советская 11 (БТИ – площадь отсутствует)
ЗУ 72	Для ведения личного подсобного хозяйства (приусадебный земельный участок), для индивидуального жилищного строительства	1845	Образование из земель, находящихся в государственной или муниципальной собственности	
ЗУ 73	Для индивидуального жилищного строительства, для ведения личного подсобного хозяйства (приусадебный земельный участок)	1683	Образование из земель, находящихся в государственной или муниципальной собственности	Советская 9 (БТИ – площадь отсутствует)
ЗУ 74	Для ведения личного подсобного хозяйства (приусадебный земельный участок)	2616	Образование :ЗУ путем перераспределения ЗУ с КН 25:18:340101:162 и земель, находящихся в государственной или муниципальной собственности	Советская 7, на 25:18:340101:162 S=2500, Для ведения личного подсобного хозяйства
ЗУ 75	Коммунальное обслуживание	5699	Образование :ЗУ путем перераспределения ЗУ с КН 25:18:340101:10 и земель, находящихся в государственной или муниципальной собственности	25:18:340101:10 S=3462, зона общественной застройки, для эксплуатации и обслуживания сооружений - скважина № 7684 с павильоном, скважина № 1733 с павильоном, водонапорная башня и здания станции обезжелезивания
ЗУ 76	Для ведения личного подсобного хозяйства (приусадебный земельный участок), для индивидуального жилищного строительства	1346	Образование :ЗУ путем перераспределения ЗУ с КН 25:18:340101:109 и земель, находящихся в государственной или муниципальной собственности	Ворожейкина 10, 25:18:340101:109 S=1098, ЛПХ По сведениям архива = 0,03 га.

ЗУ 77	Для ведения личного подсобного хозяйства (приусадебный земельный участок), для индивидуального жилищного строительства	1787	Образование :ЗУ путем перераспределения ЗУ с КН 25:18:340101:108 и земель, находящихся в государственной или муниципальной собственности	Ворожейкина 8, 25:18:340101:108 S=1761, ЛПХ (БТИ – площадь отсутствует) Площадь по сведениям архива 0,19 га
ЗУ 78	Для ведения личного подсобного хозяйства (приусадебный земельный участок), для индивидуального жилищного строительства	1323	Образование из земель, находящихся в государственной или муниципальной собственности	Ворожейкина 6 (БТИ – площадь отсутствует) Площадь по сведениям архива 0,05 га.
ЗУ 79	Для ведения личного подсобного хозяйства (приусадебный земельный участок), для индивидуального жилищного строительства	1708	Образование из земель, находящихся в государственной или муниципальной собственности	Ворожейкина 4, онлайн ресурсы (25:18:340101:218) S=500, ЛПХ (БТИ – площадь отсутствует)
ЗУ 80	Малоэтажная многоквартирная жилая застройка, блокированная жилая застройка, для индивидуального жилищного строительства, для ведения личного подсобного хозяйства (приусадебный земельный участок)	3965	Образование из земель, находящихся в государственной или муниципальной собственности	Молодёжная 8 (БТИ – площадь отсутствует)
ЗУ 81	Малоэтажная многоквартирная жилая застройка, блокированная жилая застройка, для индивидуального жилищного строительства, для ведения личного подсобного хозяйства (приусадебный земельный участок)	3601	Образование из земель, находящихся в государственной или муниципальной собственности	Молодёжная 6 (БТИ – площадь отсутствует)
ЗУ 82	Деловое управление, магазин	1433	Образование :ЗУ путем перераспределения ЗУ с КН 25:18:340101:379 и земель, находящихся в государственной или муниципальной собственности	Советская 5а онлайн ресурсы (25:18:340101:379 S=1164)
ЗУ 83	Коммунальное обслуживание	4156	Образование :ЗУ путем перераспределения ЗУ с КН 25:18:340101:729 и земель, находящихся в государственной или муниципальной собственности	Советская 3а На КУ 4092, Промышленные объекты III класса опасности - ПЗЗ ПРЗ
ЗУ 84	Деловое управление, общественное управление, государственное управление	4388	Образование :ЗУ путем перераспределения ЗУ с КН 25:18:340101:361 и земель, находящихся в государственной или муниципальной собственности	Советская 3 На КУ 3781, Для обслуживания и эксплуатации здания администрации - ПЗЗ ОДЗ1
ЗУ 85	Малоэтажная многоквартирная жилая застройка, блокированная жилая застройка, для индивидуального жилищного строительства, для ведения	2080	Образование из земель, находящихся в государственной или муниципальной собственности	Молодёжная 2 (БТИ – площадь отсутствует)

	личного подсобного хозяйства (приусадебный земельный участок)			
ЗУ 86	Малоэтажная многоквартирная жилая застройка, блокированная жилая застройка, для индивидуального жилищного строительства, для ведения личного подсобного хозяйства (приусадебный земельный участок)	2300	Образование из земель, находящихся в государственной или муниципальной собственности	Молодёжная 4, (БТИ – площадь отсутствует) ПЗЗ-ОД32
ЗУ 87	Для ведения личного подсобного хозяйства (приусадебный земельный участок), для индивидуального жилищного строительства	888	Образование из земель, находящихся в государственной или муниципальной собственности	
ЗУ 88	Для ведения личного подсобного хозяйства (приусадебный земельный участок), для индивидуального жилищного строительства	1954	Образование из земель, находящихся в государственной или муниципальной собственности	
ЗУ 89	Благоустройство территории	4467	Образование из земель, находящихся в государственной или муниципальной собственности	
ЗУ 90	Улично-дорожная сеть	1793	Образование из земель, находящихся в государственной или муниципальной собственности	
ЗУ 91	Улично-дорожная сеть	3965	Образование из земель, находящихся в государственной или муниципальной собственности	
ЗУ 92	Улично-дорожная сеть	511	Образование из земель, находящихся в государственной или муниципальной собственности	
ЗУ 93	Деловое управление, магазины, благоустройство	1936	Образование из земель, находящихся в государственной или муниципальной собственности	ПЗЗ ПР5
ЗУ 94	Коммунальное обслуживание	2065	Образование :ЗУ путем перераспределения ЗУ с КН 25:18:340101:8 и земель, находящихся в государственной или муниципальной собственности	Советская 1а 25:18:340101:8 S=1208, общественно-деловая зона, для эксплуатации и обслуживания канализационной насосной станции - ПЗЗ ПР5

ЗУ 95	Склад	1871	Образование :ЗУ путем перераспределения ЗУ с КН 25:18:340101:723 и земель, находящихся в государственной или муниципальной собственности	Советская 16 25:18:340101:723 S=1500, Объекты коммунально-складского назначения - ПЗЗ ПР5
ЗУ 96	Для ведения личного подсобного хозяйства (приусадебный земельный участок)	3470	Образование :ЗУ путем перераспределения ЗУ с КН 25:18:340101:203 и земель, находящихся в государственной или муниципальной собственности	Молодёжная 1, 25:18:340101:203 S= 3080, Для ведения личного подсобного хозяйства
ЗУ 97	Для ведения личного подсобного хозяйства (приусадебный земельный участок), для индивидуального жилищного строительства, блокированная жилая застройка	2376	Образование :ЗУ путем перераспределения ЗУ с КН 25:18:340101:208 и земель, находящихся в государственной или муниципальной собственности	Молодёжная 3, 25:18:340101:208 S= 1980, Для ведения личного подсобного хозяйства
ЗУ 98	Малозэтажная многоквартирная жилая застройка, блокированная жилая застройка, для индивидуального жилищного строительства, для ведения личного подсобного хозяйства (приусадебный земельный участок)	1824	Образование из земель, находящихся в государственной или муниципальной собственности	Молодёжная 3 (БТИ – площадь отсутствует)
ЗУ 99	Малозэтажная многоквартирная жилая застройка, блокированная жилая застройка, для индивидуального жилищного строительства, для ведения личного подсобного хозяйства (приусадебный земельный участок)	2097	Образование из земель, находящихся в государственной или муниципальной собственности	Молодёжная 5 (БТИ – площадь отсутствует)
ЗУ 100	Благоустройство территории	2479	Образование из земель, находящихся в государственной или муниципальной собственности	
ЗУ 101	Для ведения личного подсобного хозяйства (приусадебный земельный участок), для индивидуального жилищного строительства	1561	Образование из земель, находящихся в государственной или муниципальной собственности	
ЗУ 102	Улично-дорожная сеть	4275	Образование из земель, находящихся в государственной или муниципальной собственности	
2 этап.				
ЗУ 103	Улично-дорожная сеть	1839	Образование :ЗУ путем перераспределения ЗУ 90 и земель, находящихся в государственной или муниципальной собственности, образование после ЗУ4	

ЗУ 104	Малоэтажная многоквартирная жилая застройка, блокированная жилая застройка, для индивидуального жилищного строительства, для ведения личного подсобного хозяйства (приусадебный земельный участок)	2435	Образование :ЗУ путем перераспределения ЗУ 3 и земель, находящихся в государственной или муниципальной собственности, образование после ЗУ4	-
ЗУ 105	Улично-дорожная сеть	3445	Образование :ЗУ путем перераспределения ЗУ 64 и земель, находящихся в государственной или муниципальной собственности, образование после ЗУ83	
ЗУ 106	Благоустройство территории	1744	Образование :ЗУ путем перераспределения ЗУ 68 и земель, находящихся в государственной или муниципальной собственности, образование после ЗУ69	
ЗУ 107	Улично-дорожная сеть	918	Образование :ЗУ путем перераспределения ЗУ 27 и земель, находящихся в государственной или муниципальной собственности, образование после ЗУ54	
ЗУ 108	Улично-дорожная сеть	1514	Образование :ЗУ путем перераспределения ЗУ 36 и земель, находящихся в государственной или муниципальной собственности, образование после ЗУ22	

Перечень публичных сервитутов, предлагаемых к установлению

Документацией предусмотрено установление границ сервитутов в отношении земельных участков в границах Территории.

Условный номер публичного сервитута	Площадь, кв.м.	Назначение
С1	75	Для использования земельного участка ЗУ2 в целях ремонта коммунальных, инженерных, электрических и других линий и сетей
С2	106	Для использования земельного участка ЗУ3 в целях ремонта коммунальных, инженерных, электрических и других линий и сетей

C57	1356	Для использования земельного участка ЗУ83 в целях ремонта коммунальных, инженерных, электрических и других линий и сетей
C58	87	Для использования земельного участка ЗУ83 в целях ремонта коммунальных, инженерных, электрических и других линий и сетей
C59	395	Для использования земельного участка ЗУ82 в целях ремонта коммунальных, инженерных, электрических и других линий и сетей
C60	379	Для использования земельного участка ЗУ86 в целях ремонта коммунальных, инженерных, электрических и других линий и сетей
C61	311	Для использования земельного участка ЗУ84 в целях ремонта коммунальных, инженерных, электрических и других линий и сетей
C62	44	Для использования земельного участка ЗУ78 в целях ремонта коммунальных, инженерных, электрических и других линий и сетей
C63	79	Для использования земельного участка ЗУ51 в целях ремонта коммунальных, инженерных, электрических и других линий и сетей
C64	61	Для использования земельного участка ЗУ80 в целях ремонта коммунальных, инженерных, электрических и других линий и сетей

2. Перечень и сведения о площади образуемых земельных участков, которые будут отнесены к территориям общего пользования или имуществу общего пользования, в том числе в отношении которых предполагаются резервирование и (или) изъятие для государственных или муниципальных нужд

Земельные участки, в отношении которых предполагаются резервирование и (или) изъятие для государственных или муниципальных нужд отсутствуют.

Земельные участки, отнесенные к территориям общего пользования.

№ зем. уч.	Вид разрешенного использования образуемых земельных участков	Планируемая площадь зем. уч., м ²
1	2	4
1 этап		
ЗУ 13	Улично-дорожная сеть	192
ЗУ 24	Благоустройство территории	513
ЗУ 27	Благоустройство территории	889
ЗУ 29	Благоустройство территории	1874
ЗУ 32	Улично-дорожная сеть	674
ЗУ 35	Улично-дорожная сеть	1405
ЗУ 36	Улично-дорожная сеть	1444
ЗУ 55	Улично-дорожная сеть	4275
ЗУ 59	Улично-дорожная сеть	2020

ЗУ 64	Улично-дорожная сеть	3235
ЗУ 68	Благоустройство территории	1294
ЗУ 89	Благоустройство территории	4467
ЗУ 90	Улично-дорожная сеть	1793
ЗУ 91	Улично-дорожная сеть	3965
ЗУ 92	Улично-дорожная сеть	511
ЗУ 100	Благоустройство территории	2479
ЗУ 102	Улично-дорожная сеть	4275
2 этап		
ЗУ 103	Улично-дорожная сеть	1839
ЗУ 105	Улично-дорожная сеть	3445
ЗУ 106	Благоустройство территории	1744
ЗУ 107	Улично-дорожная сеть	918
ЗУ 108	Улично-дорожная сеть	1514

3. Целевое назначение лесов, вид (виды) разрешенного использования лесного участка, количественные и качественные характеристики лесного участка, сведения о нахождении лесного участка в границах особо защитных участков лесов (в случае, если подготовка проекта межевания территории осуществляется в целях определения местоположения границ образуемых и (или) изменяемых лесных участков)

На основании полученных данных от Министерства лесного хозяйства и охраны объектов животного мира Приморского края, в границах проекта межевания территории лесные участки частично налагаются на земли лесного фонда ориентировочно в квартале № 11 Уссурийского сельского участкового лесничества (совхоз «Пуциловский») Уссурийского лесничества.

4. Сведения о границах территории, в отношении которой утвержден проект межевания, содержащие перечень координат характерных точек этих границ в системе координат, используемой для ведения Единого государственного реестра недвижимости. Координаты характерных точек границ территории, в отношении которой утвержден проект межевания, определяются в соответствии с требованиями к точности определения координат характерных точек границ, установленных в соответствии с настоящим Кодексом для территориальных зон.

площадь (кв.м)	262427.81	
	X	Y
1	438830.45	1372934.11
2	438706.17	1373170.54
3	438565.01	1373437.61
4	438556.22	1373454.24
5	438554.41	1373471.07
6	438520.93	1373538.9
7	438514.32	1373557.15
8	438510.76	1373577.43

9	438510.31	1373587.64
10	438510.69	1373598.78
11	438512.78	1373660.57
12	438508.3	1373685.68
13	438506.99	1373688.32
14	438492.91	1373721.6
15	438468.5	1373778.56
16	438435.28	1373856.02
17	438415.92	1373898.53
18	438395.84	1373976.18
19	438391.95	1373997.11
20	438373.16	1373987.19
21	438353.44	1373975.89
22	438327.22	1373958.89
23	438317.46	1373946.52
24	438315.34	1373939.03
25	438318.1	1373932.21
26	438322.33	1373912.68
27	438321.36	1373909.42
28	438316.15	1373906.5
29	438243.6	1373873.32
30	438231.22	1373861.77
31	438219.29	1373839.76
32	438205.63	1373820.22
33	438197.79	1373811.72
34	438164.1	1373784.46
35	438135.44	1373750.23
36	438134.48	1373734.57
37	438138.71	1373720.91
38	438172.76	1373675.69
39	438265.15	1373552.96
40	438341.12	1373452.06
41	438377.67	1373417.56
42	438383.32	1373410.67
43	438436.15	1373338.86
44	438550.53	1373179.93
45	438520.46	1373154.13
46	438493.8	1373108.23
47	438478.28	1373094.15
48	438450.2	1373068.69
49	438431.57	1373059.9
50	438402.44	1373036.08
51	438559.51	1372916.92
52	438571.72	1372900.32
53	438582.29	1372893.16
54	438597.91	1372886.82
55	438616.62	1372877.87
56	438647.04	1372873.64

57	438658.11	1372869.57
58	438694.39	1372849.57
59	438707.88	1372841.11

Приложение

Приложение 1.

Каталог координат характерных точек красных линий в МСК -25 системе координат.

	X	Y
1	438784.80	1372906.82
2	438828.69	1372933.96
3	438810.59	1372967.82
4	438789.25	1373007.31
5	438747.65	1373084.26
6	438726.45	1373123.36
7	438706.80	1373159.60
8	438706.80	1373159.60
9	438702.24	1373161.59
10	438662.39	1373132.52
11	438651.94	1373123.72
12	438620.01	1373099.03
13	438677.03	1372992.84
14	438695.26	1372961.52
15	438742.71	1372888.55
16	438742.71	1372888.55
17	438778.67	1372908.15
18	438782.63	1372910.30
19	438670.00	1372895.58
20	438707.44	1372915.97
21	438684.68	1372955.08
22	438664.25	1372991.78
23	438632.75	1373047.39
24	438610.79	1373085.98
25	438598.88	1373105.17
26	438554.15	1373160.05
27	438548.38	1373160.49
28	438525.63	1373135.76
29	438536.70	1373123.43
30	438561.83	1373084.61
31	438597.72	1373023.63
32	438625.86	1372971.80
33	438660.50	1372891.83
34	438591.04	1373020.55
35	438568.58	1373059.09
36	438536.05	1373111.56
37	438519.92	1373129.21
38	438483.49	1373090.68
39	438504.80	1373042.86
40	438538.78	1372997.63

41	438543.54	1372989.46
42	438562.86	1372929.99
43	438577.55	1372906.13
44	438633.45	1372881.13
45	438789.52	1372898.18
46	438750.10	1372876.57
47	438706.27	1372843.43
48	438628.55	1372870.18
49	438597.76	1372883.71
50	438569.27	1372896.69
51	438555.85	1372918.97
52	438534.20	1372982.19
53	438530.77	1372991.66
54	438499.35	1373033.80
55	438494.25	1373042.27
56	438472.90	1373082.49
57	438411.39	1373029.10
58	438442.30	1372999.79
59	438478.10	1372963.96
60	438487.40	1372949.89
61	438534.20	1372982.19
62	438697.95	1373173.17
63	438697.94	1373176.09
64	438662.04	1373239.66
65	438632.72	1373291.28
66	438613.52	1373326.41
67	438588.75	1373369.47
68	438575.89	1373393.81
69	438578.65	1373395.22
70	438557.44	1373432.61
71	438447.20	1373340.45
72	438475.59	1373303.22
73	438514.26	1373252.17
74	438555.38	1373192.12
75	438562.76	1373181.03
76	438585.41	1373151.65
77	438613.92	1373113.28
78	438624.54	1373114.59
79	438663.82	1373143.80
80	438473.02	1373596.62

81	438492.31	1373604.75
82	438494.32	1373677.48
83	438471.95	1373732.08
84	438458.00	1373767.68
85	438431.38	1373823.23
86	438423.81	1373838.40
87	438367.11	1373806.75
88	438295.16	1373762.16
89	438282.29	1373754.18
90	438266.85	1373744.62
91	438247.99	1373743.73
92	438223.27	1373750.61
93	438181.02	1373754.24
94	438151.72	1373748.41
95	438144.38	1373739.57
96	438151.40	1373714.39
97	438194.48	1373656.67
98	438236.20	1373601.15
99	438270.85	1373555.51
100	438287.22	1373534.87
101	438317.50	1373495.41
102	438350.52	1373455.55
103	438381.14	1373419.06
104	438416.35	1373377.41

105	438436.05	1373353.63
106	438478.35	1373388.36
107	438510.53	1373416.85
108	438527.10	1373432.55
109	438544.98	1373450.67
110	438537.81	1373466.35
111	438534.77	1373473.35
112	438529.04	1373484.55
113	438378.59	1373996.22
114	438393.09	1373928.75
115	438403.00	1373905.12
116	438421.45	1373854.29
117	438361.32	1373820.26
118	438330.98	1373801.73
119	438313.80	1373791.08
120	438287.36	1373776.34
121	438271.44	1373765.19
122	438262.38	1373758.15
123	438256.94	1373756.06
124	438225.94	1373765.44
125	438182.31	1373769.19
126	438151.11	1373767.42

Отступы от границ земельного участка в целях определения места допустимого размещения объектов в условиях существующей застройки составляет 3 м.

Приложение 2.

Каталог координат земельных участков в МСК -25 системе координат.

Номер ЗУ	площадь	X	Y
ЗУ1			
	2150.61		
		438783.72	1372908.56
		438782.63	1372910.30
		438781.85	1372914.67
		438766.33	1372940.11
		438761.21	1372949.25
		438718.12	1372926.59
		438734.16	1372902.37
		438751.47	1372890.57

ЗУ2			
	1828.48		
		438812.69	1372963.78
		438828.48	1372934.35
		438784.58	1372907.17
		438782.63	1372910.30
		438781.85	1372914.67
		438766.33	1372940.11
		438778.92	1372946.76
		438806.03	1372960.63
ЗУ3			
	2268.82		

		438766.33	1372940.11
		438778.92	1372946.76
		438806.03	1372960.63
		438812.69	1372963.78
		438789.69	1373006.22
		438752.85	1372983.59
		438747.52	1372980.38
		438750.40	1372976.23
		438751.24	1372974.53
		438760.37	1372960.09
		438765.56	1372951.47
		438761.21	1372949.25
3Y4			
	2109.95		
		438761.21	1372949.25
		438743.10	1372978.37
		438737.68	1372986.99
		438695.73	1372962.71
		438718.12	1372926.59
3Y5			
	1956.25		
		438752.85	1372983.59
		438789.69	1373006.22
		438768.92	1373044.69
		438763.93	1373041.94
		438755.07	1373036.68
		438751.75	1373034.89
		438729.89	1373023.08
3Y6			
	1734.98		
		438737.68	1372986.99
		438695.73	1372962.71
		438677.90	1372993.54
		438719.61	1373018.14
3Y7			
	1897.36		
		438729.89	1373023.08
		438751.75	1373034.89
		438755.07	1373036.68
		438763.93	1373041.94
		438768.92	1373044.69
		438749.18	1373081.25
		438709.23	1373060.10
		438721.97	1373036.59
3Y8			
	2061.80		
		438709.23	1373060.10
		438749.18	1373081.25

		438728.01	1373120.55
		438685.18	1373097.90
		438701.57	1373074.55
3Y9			
	2248.95		
		438682.35	1373096.40
		438728.01	1373120.55
		438707.04	1373159.99
		438705.34	1373160.63
		438663.04	1373128.16
		438660.96	1373126.56
3Y10			
	2139.46		
		438719.61	1373018.14
		438696.96	1373057.25
		438656.64	1373032.14
		438677.90	1372993.54
3Y11			
	1791.83		
		438656.64	1373032.14
		438696.96	1373057.25
		438678.22	1373089.50
		438637.87	1373066.25
3Y12			
	1618.77		
		438678.22	1373089.50
		438653.91	1373121.15
		438621.15	1373095.99
		438637.87	1373066.25
3Y13			
	191.86		
		438476.67	1373027.91
		438493.87	1373041.87
		438498.45	1373034.05
		438482.55	1373021.06
3Y14			
	1374.43		
		438684.68	1372955.08
		438663.51	1372992.41
		438626.92	1372970.25
		438629.71	1372965.16
		438632.49	1372964.78
		438668.93	1372945.19
3Y15			
	1750.53		
		438607.50	1373005.68
		438626.92	1372970.25
		438663.51	1372992.41

		438642.96	1373028.81
		438619.39	1373013.67
3Y16			
		438607.50	1373005.68
		438597.44	1373024.04
		438619.79	1373041.07
		438626.35	1373044.50
		438632.19	1373047.88
		438642.96	1373028.81
		438619.39	1373013.67
		438601.42	1373001.57
		438591.24	1373020.66
		438564.27	1373003.03
		438546.65	1372991.50
		438553.18	1372972.07
3Y17			
	947.08		
		438597.44	1373024.04
		438619.79	1373041.07
		438626.35	1373044.50
		438632.19	1373047.88
		438621.09	1373067.64
		438585.39	1373044.31
		438594.24	1373029.88
3Y18			
	951.97		
		438585.39	1373044.31
		438574.07	1373062.75
		438579.25	1373066.79
		438596.52	1373078.47
		438597.61	1373079.31
		438610.79	1373085.98
		438621.09	1373067.64
3Y19			
		438574.07	1373062.75
		438564.21	1373078.82
		438598.42	1373105.88
		438610.79	1373085.98
		438597.61	1373079.31
		438579.25	1373066.79
		438533.62	1373056.59
		438558.69	1373074.45
		438568.24	1373058.87
		438541.82	1373041.56
		438516.61	1373025.07
		438507.07	1373037.67

3Y20			
	1255.22		
		438560.98	1373084.09
		438548.39	1373104.61
		438556.70	1373111.06
		438578.39	1373129.66
		438598.42	1373105.88
		438564.21	1373078.82
		438560.98	1373084.09
3Y21			
	842.91		
		438535.05	1373122.02
		438548.39	1373104.61
		438556.70	1373111.06
		438578.39	1373129.66
		438564.60	1373146.03
3Y22			
		438564.60	1373146.03
		438552.94	1373159.88
		438550.22	1373160.31
		438525.76	1373133.06
		438532.13	1373125.83
		438535.05	1373122.02
		438542.41	1373100.98
		438526.59	1373121.55
		438521.32	1373127.51
		438499.82	1373106.58
		438511.23	1373092.78
		438517.64	1373083.42
3Y23			
	950.38		
		438533.62	1373056.59
		438558.69	1373074.45
		438542.41	1373100.98
		438517.64	1373083.42
3Y24			
	512.57		
		438252.68	1373870.98
		438247.88	1373868.97
		438287.36	1373776.34
		438291.75	1373778.79
3Y25			
	1309.53		
		438552.70	1373022.89
		438579.54	1373040.46
		438568.24	1373058.87
		438541.82	1373041.56

		438516.61	1373025.07
		438529.67	1373007.80
3Y26			
	1341.70		
		438564.27	1373003.03
		438591.24	1373020.66
		438588.27	1373026.22
		438579.54	1373040.46
		438552.70	1373022.89
		438529.67	1373007.80
		438543.54	1372989.46
3Y27			
	889.04		
		438588.88	1373370.50
		438582.28	1373386.46
		438564.54	1373397.58
		438552.30	1373402.03
		438529.52	1373407.94
		438519.91	1373400.38
		438574.79	1373375.20
		438579.65	1373378.05
3Y28			
	957.50		
		438610.52	1372984.50
		438601.42	1373001.57
		438574.76	1372985.27
		438553.18	1372972.07
		438553.96	1372969.75
		438582.84	1372971.60
		438611.09	1372967.72
		438603.90	1372980.88
3Y29			
	1873.98		
		438478.35	1373388.36
		438510.36	1373417.04
		438498.22	1373425.71
		438484.45	1373418.45
		438461.37	1373407.88
		438438.48	1373437.38
		438430.99	1373450.23
		438428.17	1373449.03
		438405.35	1373432.87
		438407.22	1373429.61
		438386.19	1373417.88
		438392.45	1373410.73
		438407.23	1373422.80
		438416.42	1373429.49
		438427.30	1373435.54

		438448.98	1373406.76
		438463.91	1373397.16
		438473.83	1373384.71
3Y30			
	991.24		
		438533.62	1373056.59
		438517.64	1373083.42
		438492.74	1373065.69
		438505.30	1373040.02
		438507.07	1373037.67
3Y31			
	763.18		
		438517.64	1373083.42
		438492.74	1373065.69
		438482.78	1373086.07
		438483.49	1373090.68
		438499.82	1373106.58
		438511.23	1373092.78
		438517.64	1373083.42
3Y32			
	674.12		
		438261.06	1373744.65
		438247.99	1373743.73
		438200.93	1373711.22
		438213.52	1373694.63
		438218.24	1373695.20
		438218.85	1373712.39
		438249.75	1373734.06
		438248.37	1373736.01
3Y33			
	2751.16		
		438507.85	1372964.00
		438487.24	1372958.50
		438486.73	1372969.68
		438480.73	1372982.02
		438474.07	1372995.07
		438467.55	1372999.57
		438472.35	1373004.21
		438473.93	1373013.70
		438498.45	1373034.05
		438513.29	1373015.11
		438530.77	1372991.66
		438534.04	1372982.08
		438507.85	1372964.00
3Y34			
	3126.18		
		438435.76	1373010.80
		438455.86	1373007.65

		438467.55	1372999.57
		438472.35	1373004.21
		438473.93	1373013.70
		438482.55	1373021.06
		438476.67	1373027.91
		438493.87	1373041.87
		438472.67	1373081.22
		438415.85	1373025.91
3Y35			
	1405.25		
		438550.03	1372969.49
		438538.48	1372968.71
		438534.04	1372982.08
		438530.77	1372991.66
		438513.29	1373015.11
		438498.45	1373034.05
		438493.87	1373041.87
		438472.67	1373081.22
		438483.49	1373090.68
		438482.78	1373086.07
		438505.30	1373040.02
		438543.54	1372989.46
		438546.65	1372991.50
		438553.96	1372969.75
3Y36			
	1443.50		
		438603.90	1372980.88
		438611.09	1372967.72
		438620.23	1372966.46
		438629.71	1372965.16
		438594.24	1373029.88
		438548.39	1373104.61
		438535.05	1373122.02
		438532.13	1373125.83
		438525.76	1373133.06
		438522.84	1373129.41
		438538.17	1373113.16
		438534.93	1373110.71
		438542.41	1373100.98
		438568.24	1373058.87
		438568.58	1373059.09
		438577.70	1373043.45
		438588.27	1373026.22
		438610.52	1372984.50
3Y37			
	1860.40		
		438661.47	1373146.49
		438638.83	1373178.03

		438637.83	1373179.39
		438680.37	1373206.60
		438697.19	1373176.48
		438697.01	1373173.56
3Y38			
	1175.78		
		438638.15	1373127.34
		438623.85	1373146.86
		438614.69	1373157.31
		438629.36	1373169.59
		438638.83	1373178.03
		438661.47	1373146.49
		438644.53	1373132.16
		438640.89	1373129.36
3Y39			
	1365.46		
		438638.15	1373127.34
		438623.85	1373146.86
		438614.32	1373157.72
		438606.19	1373167.12
		438585.88	1373152.03
		438613.52	1373114.01
		438621.22	1373114.86
3Y40			
	2071.21		
		438637.83	1373179.39
		438680.37	1373206.60
		438662.16	1373239.17
		438613.43	1373212.36
		438621.92	1373200.88
3Y41			
	1472.29		
		438585.88	1373152.03
		438606.19	1373167.12
		438614.69	1373157.31
		438629.36	1373169.59
		438638.83	1373178.03
		438637.83	1373179.39
		438621.92	1373200.88
		438616.57	1373197.09
		438611.61	1373193.71
		438592.37	1373180.57
		438574.18	1373167.89
3Y42			
	2049.26		
		438593.17	1373239.73
		438602.77	1373226.76
		438613.43	1373212.36

		438662.16	1373239.17
		438644.06	1373271.76
		438601.17	1373244.44
3Y43			
	1297.42		
		438644.06	1373271.76
		438633.10	1373291.49
		438582.60	1373263.49
		438588.29	1373255.09
		438592.39	1373257.95
		438601.17	1373244.44
3Y44			
	2412.59		
		438633.10	1373291.49
		438613.42	1373327.41
		438584.28	1373310.77
		438560.27	1373296.49
		438582.60	1373263.49
3Y45			
	1821.13		
		438574.18	1373167.89
		438582.89	1373173.94
		438592.37	1373180.57
		438611.61	1373193.71
		438616.57	1373197.09
		438621.92	1373200.88
		438602.77	1373226.76
		438555.98	1373192.55
3Y46			
	2101.63		
		438602.77	1373226.76
		438593.17	1373239.73
		438588.24	1373236.82
		438576.75	1373253.89
		438533.01	1373225.06
		438555.98	1373192.55
3Y47			
	1729.62		
		438533.01	1373225.06
		438576.75	1373253.89
		438558.53	1373280.96
		438513.99	1373251.97
		438533.01	1373225.06
3Y48			
	3011.10		
		438558.53	1373280.96
		438522.90	1373333.69
		438509.03	1373324.65

		438503.96	1373304.55
		438485.40	1373290.15
		438513.88	1373252.12
		438513.99	1373251.97
3Y49			
	1432.83		
		438509.03	1373324.65
		438503.96	1373304.55
		438485.40	1373290.15
		438475.60	1373303.23
		438461.70	1373321.83
		438490.33	1373342.04
		438494.38	1373344.84
3Y50			
	2029.62		
		438494.38	1373344.84
		438523.75	1373367.30
		438506.78	1373390.04
		438478.73	1373366.81
		438450.89	1373344.33
		438451.05	1373336.08
		438461.70	1373321.83
		438490.33	1373342.04
3Y51			
	1752.93		
		438570.15	1373335.68
		438600.51	1373350.41
		438613.42	1373327.41
		438584.28	1373310.77
		438560.27	1373296.49
		438544.36	1373320.01
3Y52			
	1923.40		
		438570.15	1373335.68
		438544.36	1373320.01
		438534.88	1373334.02
		438545.65	1373358.36
		438574.79	1373375.20
		438579.65	1373378.05
		438588.88	1373370.50
		438600.51	1373350.41
3Y53			
	967.70		
		438574.79	1373375.20
		438545.65	1373358.36
		438515.44	1373396.86
		438519.91	1373400.38
3Y54			

	794.77		
		438582.28	1373386.46
		438582.28	1373386.46
		438578.65	1373395.22
		438558.49	1373430.75
		438531.58	1373409.57
		438564.54	1373397.58
3Y55			
	4275.31		
		438393.08	1373928.80
		438390.12	1373942.59
		438322.73	1373916.60
		438302.37	1373977.41
		438292.87	1373975.02
		438313.82	1373912.57
		438246.92	1373884.94
		438242.16	1373883.00
		438234.48	1373869.06
		438208.89	1373827.50
		438167.36	1373791.75
		438151.11	1373767.42
		438161.38	1373768.00
		438213.94	1373822.65
		438225.20	1373839.85
		438247.88	1373868.97
		438252.68	1373870.98
		438326.45	1373901.91
3Y56			
	1560.71		
		438299.87	1373954.17
		438292.87	1373975.02
		438227.87	1373958.17
		438236.74	1373934.78
3Y57			
	1455.33		
		438473.83	1373384.71
		438463.91	1373397.16
		438448.98	1373406.76
		438445.28	1373403.23
		438417.64	1373378.56
		438433.41	1373358.43
		438440.18	1373357.72
3Y58			
	1668.17		
		438448.98	1373406.76
		438445.28	1373403.23
		438417.64	1373378.56
		438392.45	1373410.73

		438407.23	1373422.80
		438416.42	1373429.49
		438427.30	1373435.54
3Y59			
	2020.18		
		438601.17	1373244.44
		438592.39	1373257.95
		438588.29	1373255.09
		438534.88	1373334.02
		438545.65	1373358.36
		438515.44	1373396.86
		438506.78	1373390.04
		438533.97	1373353.59
		438522.90	1373333.69
		438588.24	1373236.82
3Y60			
	3007.36		
		438386.19	1373417.88
		438351.36	1373457.55
		438372.15	1373471.30
		438403.28	1373494.15
		438428.17	1373449.03
		438428.17	1373449.03
		438405.35	1373432.87
		438407.22	1373429.61
3Y61			
	1942.18		
		438372.15	1373471.30
		438403.28	1373494.15
		438388.74	1373519.76
		438333.02	1373479.86
		438351.36	1373457.55
3Y62			
	1973.46		
		438388.74	1373519.76
		438380.36	1373534.62
		438373.09	1373547.71
		438348.94	1373534.27
		438348.56	1373527.06
		438347.24	1373522.81
		438336.44	1373515.94
		438339.88	1373511.01
		438319.35	1373496.49
		438333.02	1373479.86
3Y63			
	3503.24		
		438348.94	1373534.27
		438348.56	1373527.06

		438347.24	1373522.81
		438336.44	1373515.94
		438339.88	1373511.01
		438319.35	1373496.49
		438287.25	1373535.55
		438298.04	1373545.91
		438302.53	1373550.56
		438326.55	1373574.93
		438334.54	1373563.71
		438335.64	1373564.32
		438357.47	1373576.35
		438373.09	1373547.71
		438353.17	1373536.63
3Y64			
	3235.33		
		438482.23	1373600.50
		438473.02	1373596.62
		438441.25	1373669.09
		438427.25	1373697.83
		438398.84	1373691.11
		438391.89	1373688.15
		438387.52	1373696.16
		438371.99	1373702.45
		438352.89	1373735.39
		438366.29	1373743.41
		438370.89	1373735.45
		438368.90	1373725.55
		438381.30	1373702.98
		438404.26	1373711.60
		438433.30	1373716.55
		438473.14	1373732.22
		438479.97	1373715.66
		438438.32	1373697.77
3Y65			
	910.61		
		438515.81	1373455.45
		438513.68	1373458.47
		438486.60	1373442.01
		438498.18	1373425.74
		438510.36	1373417.04
		438527.10	1373432.55
3Y66			
	15707.89		
		438428.18	1373449.03
		438430.99	1373450.23
		438432.45	1373447.67
		438438.48	1373437.38
		438461.37	1373407.88

		438484.45	1373418.45
		438498.18	1373425.74
		438486.60	1373442.01
		438513.68	1373458.47
		438515.81	1373455.45
		438538.05	1373465.82
		438537.81	1373466.35
		438534.77	1373473.35
		438529.23	1373484.66
		438483.67	1373575.42
		438479.47	1373573.63
		438442.25	1373553.15
		438432.10	1373568.90
		438423.73	1373584.07
		438396.83	1373569.66
		438369.19	1373554.89
		438374.13	1373545.84
		438384.68	1373526.97
		438403.28	1373494.15
3Y67			
	3165.22		
		438423.74	1373584.08
		438394.01	1373643.02
		438390.27	1373641.13
		438374.64	1373634.01
		438385.30	1373611.70
		438349.13	1373591.62
		438369.19	1373554.89
		438369.19	1373554.89
3Y68			
	1294.43		
		438492.31	1373604.75
		438482.23	1373600.50
		438456.40	1373657.73
		438477.68	1373668.82
		438476.80	1373647.80
		438494.15	1373647.40
3Y69			
	1887.64		
		438456.40	1373657.73
		438495.48	1373678.08
		438479.97	1373715.66
		438438.32	1373697.77
3Y70			
	1793.16		
		438483.67	1373575.42
		438479.47	1373573.63
		438442.25	1373553.15

		438432.10	1373568.90
		438423.73	1373584.07
		438447.87	1373598.99
		438467.93	1373608.22
		438473.02	1373596.62
3Y71			
	1708.41		
		438467.93	1373608.22
		438447.87	1373598.99
		438423.73	1373584.07
		438407.80	1373615.15
		438454.62	1373638.61
3Y72			
	1844.55		
		438313.82	1373912.57
		438305.36	1373937.74
		438243.53	1373917.01
		438255.34	1373888.42
3Y73			
	1682.86		
		438454.62	1373638.61
		438407.80	1373615.15
		438394.01	1373643.02
		438415.66	1373653.88
		438441.25	1373669.09
3Y74			
	2616.24		
		438441.25	1373669.09
		438427.25	1373697.83
		438398.84	1373691.11
		438391.89	1373688.15
		438393.53	1373683.70
		438388.22	1373676.30
		438366.54	1373666.18
		438363.70	1373660.72
		438364.44	1373655.75
		438374.64	1373634.01
		438390.27	1373641.13
		438394.01	1373643.02
		438415.66	1373653.88
3Y75			
	5698.70		
		438385.30	1373611.70
		438332.95	1373582.64
		438294.75	1373636.50
		438345.83	1373670.63
		438340.06	1373681.63
		438371.99	1373702.45

		438387.52	1373696.16
		438391.89	1373688.15
		438393.53	1373683.70
		438388.22	1373676.30
		438366.54	1373666.18
		438363.70	1373660.72
		438364.44	1373655.75
		438374.59	1373634.11
3Y76			
	1345.97		
		438270.85	1373555.51
		438311.76	1373596.46
		438300.62	1373611.74
		438300.62	1373611.74
		438290.69	1373604.44
		438277.90	1373594.93
		438253.76	1373578.02
3Y77			
	1787.44		
		438300.62	1373611.74
		438281.83	1373637.51
		438236.02	1373601.40
		438253.76	1373578.02
		438277.90	1373594.93
		438300.62	1373611.74
3Y78			
	1322.70		
		438269.75	1373627.99
		438253.54	1373653.13
		438217.81	1373625.62
		438236.02	1373601.40
		438263.65	1373623.18
3Y79			
	1708.22		
		438253.54	1373653.13
		438238.19	1373676.95
		438231.94	1373672.87
		438227.13	1373680.52
		438194.48	1373656.67
		438217.81	1373625.62
3Y80			
	3965.08		
		438271.21	1373698.55
		438256.28	1373723.48
		438249.75	1373734.06
		438218.85	1373712.39
		438218.85	1373712.39
		438218.24	1373695.20

		438227.13	1373680.52
		438231.94	1373672.87
		438238.19	1373676.95
		438269.75	1373627.99
		438281.83	1373637.51
		438278.81	1373641.67
		438298.65	1373654.40
3Y81			
	3600.82		
		438249.75	1373734.06
		438256.28	1373723.48
		438271.21	1373698.55
		438298.65	1373654.40
		438330.80	1373675.03
		438281.20	1373754.51
		438266.00	1373745.00
		438261.06	1373744.65
		438248.37	1373736.01
3Y82			
	1433.13		
		438371.99	1373702.45
		438352.89	1373735.39
		438321.94	1373716.13
		438340.06	1373681.63
3Y83			
	4156.30		
		438473.14	1373732.22
		438458.45	1373767.81
		438427.46	1373759.04
		438401.21	1373764.35
		438387.64	1373756.50
		438373.44	1373748.18
		438366.29	1373743.41
		438388.17	1373705.56
		438404.26	1373711.60
		438433.30	1373716.55
3Y84			
	4388.28		
		438389.80	1373757.75
		438401.20	1373764.35
		438427.46	1373759.04
		438458.45	1373767.81
		438431.38	1373823.23
		438423.81	1373838.40
		438366.97	1373807.00
3Y85			
	2080.07		
		438366.29	1373743.41

		438359.42	1373739.30
		438331.37	1373785.93
		438366.97	1373807.00
		438389.80	1373757.75
		438373.44	1373748.18
3Y86			
	2299.94		
		438352.55	1373735.18
		438359.42	1373739.30
		438331.37	1373785.93
		438297.59	1373764.75
		438299.90	1373758.12
		438321.94	1373716.13
3Y87			
	888.14		
		438277.28	1373547.66
		438287.25	1373535.55
		438298.04	1373545.91
		438302.53	1373550.56
		438326.55	1373574.93
		438317.30	1373587.93
3Y88			
	1954.09		
		438243.06	1373760.77
		438207.99	1373816.47
		438161.38	1373768.00
		438182.31	1373769.19
		438202.84	1373767.42
		438225.94	1373765.44
3Y89			
	4466.58		
		438322.73	1373916.59
		438390.12	1373942.59
		438378.59	1373996.22
		438302.37	1373977.41
3Y90			
	1793.07		
		438752.85	1372983.59
		438747.52	1372980.38
		438741.86	1372988.55
		438738.08	1372986.29
		438678.22	1373089.50
		438653.91	1373121.15
		438660.96	1373126.56
		438682.35	1373096.40
		438685.18	1373097.90
		438701.57	1373074.55
		438709.23	1373060.10

		438721.97	1373036.59
		438729.89	1373023.08
3Y91			
	3965.16		
		438317.30	1373587.93
		438334.54	1373563.71
		438357.47	1373576.35
		438352.35	1373585.73
		438349.13	1373591.62
		438332.95	1373582.64
		438294.75	1373636.50
		438345.83	1373670.63
		438299.90	1373758.12
		438297.59	1373764.75
		438281.20	1373754.51
		438330.80	1373675.03
		438278.81	1373641.67
		438311.76	1373596.46
		438270.85	1373555.51
		438277.28	1373547.66
3Y92			
	511.47		
		438527.10	1373432.55
		438515.81	1373455.45
		438538.05	1373465.82
		438544.98	1373450.67
3Y93			
	1936.07		
		438392.57	1373837.94
		438385.95	1373851.97
		438370.15	1373891.34
		438403.00	1373905.12
		438421.45	1373854.29
3Y94			
	2064.71		
		438362.83	1373821.11
		438356.47	1373834.52
		438348.95	1373852.10
		438337.46	1373877.54
		438370.15	1373891.34
		438385.95	1373851.97
		438392.57	1373837.94
3Y95			
	1871.50		
		438403.00	1373905.12
		438393.08	1373928.80
		438326.45	1373901.91
		438337.46	1373877.54

		438370.15	1373891.34
3Y96			
	3470.08		
		438292.55	1373887.70
		438326.45	1373901.91
		438348.95	1373852.10
		438356.47	1373834.52
		438362.83	1373821.11
		438330.98	1373801.73
		438314.66	1373832.83
		438293.35	1373885.79
3Y97			
	2376.31		
		438330.98	1373801.73
		438313.79	1373791.07
		438306.90	1373802.64
		438296.07	1373816.84
		438294.72	1373819.17
		438272.75	1373862.25
		438267.23	1373877.08
		438292.55	1373887.70
		438293.35	1373885.79
		438314.66	1373832.83
3Y98			
	1823.74		
		438252.68	1373870.98
		438291.75	1373778.79
		438313.79	1373791.07
		438306.90	1373802.64
		438296.07	1373816.84
		438294.72	1373819.17
		438272.75	1373862.25
		438267.23	1373877.08
3Y99			
	2096.50		
		438225.20	1373839.85
		438263.95	1373776.08
		438268.25	1373769.62
		438271.44	1373765.19
		438259.51	1373757.56
		438256.81	1373757.02
		438243.06	1373760.77
		438207.99	1373816.47
		438213.94	1373822.65
3Y100			
	2478.91		
		438151.40	1373714.39
		438181.21	1373737.21

		438200.93	1373711.22
		438247.99	1373743.73
		438223.27	1373750.61
		438201.19	1373752.51
		438181.04	1373754.24
		438151.72	1373748.41
		438144.38	1373739.57
3Y101			
	1560.71		
		438299.87	1373954.17
		438292.87	1373975.02
		438227.87	1373958.17
		438236.74	1373934.78
3Y102			
	4275.31		
		438393.08	1373928.80
		438390.12	1373942.59
		438322.73	1373916.60
		438302.37	1373977.41
		438292.87	1373975.02
		438313.82	1373912.57
		438246.92	1373884.94
		438242.16	1373883.00
		438234.48	1373869.06
		438208.89	1373827.50
		438167.36	1373791.75
		438151.11	1373767.42
		438161.38	1373768.00
		438213.94	1373822.65
		438225.20	1373839.85
		438247.88	1373868.97
		438252.68	1373870.98
		438326.45	1373901.91
3Y103			
	1838.94		
		438752.85	1372983.59
		438729.90	1373023.07
		438721.97	1373036.59
		438709.23	1373060.10
		438701.57	1373074.55
		438685.18	1373097.90
		438682.35	1373096.40
		438660.96	1373126.56
		438653.91	1373121.15
		438678.22	1373089.50
		438738.08	1372986.29
		438743.40	1372977.89
3Y104			

	2435.32		
		438766.33	1372940.11
		438778.92	1372946.76
		438806.03	1372960.63
		438812.69	1372963.78
		438810.48	1372967.77
		438789.69	1373006.22
		438752.85	1372983.59
		438743.40	1372977.89
		438761.21	1372949.25
3Y105			
	3444.53		
		438482.23	1373600.50
		438473.02	1373596.62
		438441.25	1373669.09
		438427.25	1373697.83
		438398.84	1373691.11
		438391.89	1373688.15
		438387.52	1373696.16
		438371.99	1373702.45
		438352.89	1373735.39
		438366.29	1373743.41
		438370.89	1373735.48
		438388.17	1373705.56
		438404.26	1373711.60
		438433.30	1373716.55
		438473.14	1373732.22
		438479.97	1373715.66
		438438.32	1373697.77
3Y106			
	1743.56		
		438482.23	1373600.50
		438492.31	1373604.75
		438495.48	1373678.08
		438456.40	1373657.73
3Y107			
	914.81		
		438588.97	1373370.46
		438582.28	1373386.46
		438564.54	1373397.58
		438552.19	1373402.12
		438531.58	1373409.57
		438519.91	1373400.38
		438574.79	1373375.20
		438579.65	1373378.05
3Y108			
	1514.28		
		438603.90	1372980.88

		438611.09	1372967.72
		438620.23	1372966.46
		438629.71	1372965.16
		438594.24	1373029.88
		438585.39	1373044.31
		438548.39	1373104.61
		438532.13	1373125.83

		438525.76	1373133.06
		438521.32	1373127.51
		438526.59	1373121.55
		438542.41	1373100.98
		438588.27	1373026.22
		438610.52	1372984.50

Выполнение работ по подготовке документации на выполнение работ по разработке документации по планировке (проект межевания) территории села Пуциловка в границах улицы Советская, улицы Молодёжная, улицы Ворожейкина с выполнением отчета об инженерно-геодезических изысканиях

Основная (утверждаемая) часть проекта межевания территории

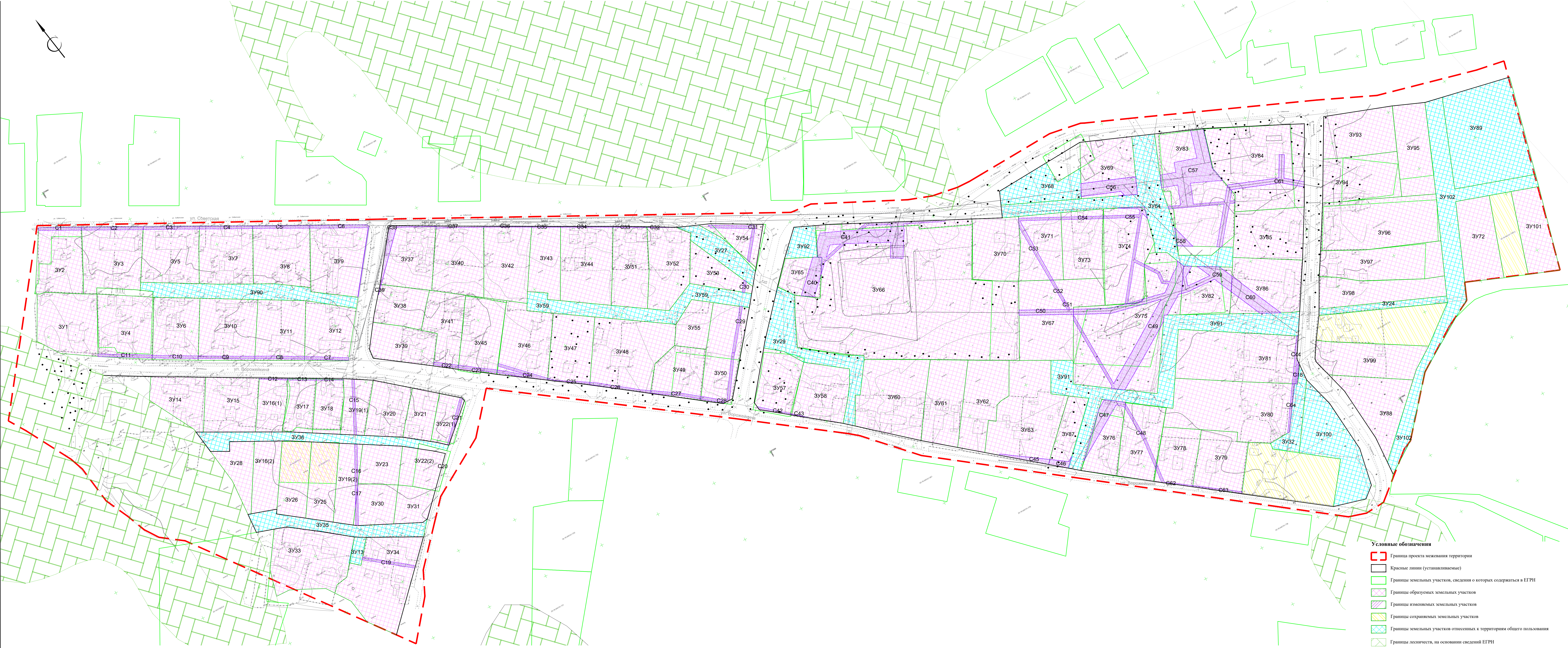

Графическая часть

Том 3

Раздел 2

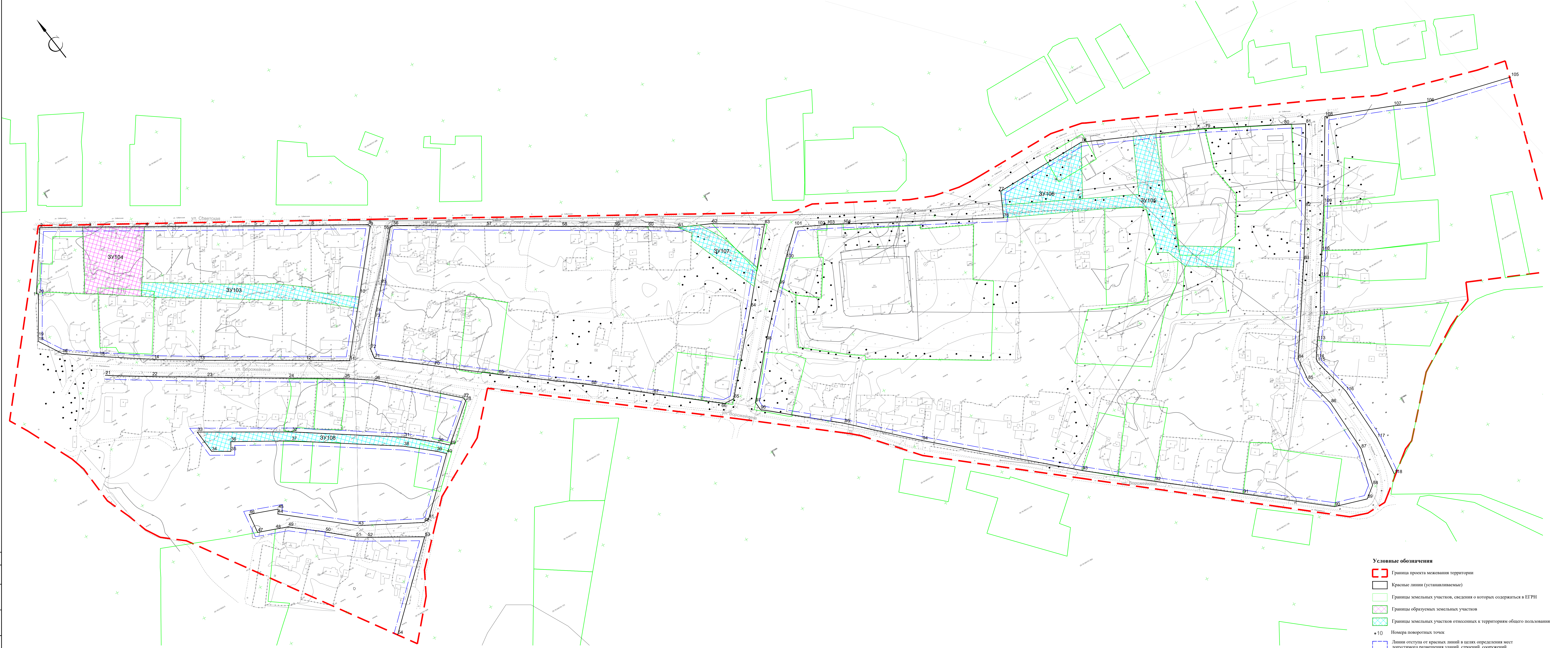

Владивосток

2022



- Условные обозначения**
- Граница проекта межевания территории
 - Красные линии (устанавливаемые)
 - Границы земельных участков, сведения о которых содержатся в ЕГРН
 - Границы образуемых земельных участков
 - Границы изменяемых земельных участков
 - Границы сохраняемых земельных участков
 - Границы земельных участков отнесенных к территориям общего пользования
 - Границы лесничеств, на основании сведений ЕГРН
 - Границы сервитутов (для использования земельного участка в целях ремонта коммунальных, инженерных, электрических и других линий и сетей)
 - С1 Условные номера сервитутов

						25-43-22		
						Выполнение работ по разработке документации по планировке (проект межевания) территории с/п. Пушкова в границах улиц Советская, улицы Молодежная, улицы Ворожеевская с выполнением отступов от инженерно-геодезических выделов		
Изм.	Колуч	Лист	№ док.	Подпись	Дата			
Разработал	Тыщенко				06.23			
Проверил	Мельникова				06.23			
ОСНОВНАЯ ЧАСТЬ						Стадия	Лист	Листов
ПРОЕКТА ПЛАНИРОВКИ						ПМТ	1	
<small>Целью настоящего проекта планировки территории является определение границ образуемых земельных участков, сведений о которых содержатся в Едином государственном реестре недвижимости (ЕГРН), сведений о границах образуемых и сохраняемых земельных участках, установлении границ образуемых земельных участков и зон, в которых допускается строительство объектов капитального строительства, в том числе в отношении объектов, предназначенных для размещения и размещения объектов, подлежащих изъятию для государственных нужд Российской Федерации.</small>						"ИюлькастрВлад-ДВ"		
Н. контр.	Мороз				06.23			



- Условные обозначения**
- Граница проекта межевания территории
 - Красные линии (устанавливаемые)
 - Границы земельных участков, сведения о которых содержатся в ЕГРН
 - Границы образуемых земельных участков
 - Границы земельных участков отнесенных к территориям общего пользования
 - Номера поворотных точек
 - Линии отступа от красных линий в целях определения мест допустимого размещения зданий, строений, сооружений

Изм. №, дата, Подп. и дата, Взам. инв. №, Кол-во, дата

25-43-22											
Выполнение работ по разработке документации по планировке (проект межевания) территории села Пущаново в границах улиц Советская, улицы Молодежная, улицы Ворожеиных с выполнением отчета об инженерно-геологическом изыскании.											
Изм.	Кол.уч.	Лист № док.	Подпись	Дата							
Разработал	Тыщенко	06.23		06.23	ОСНОВНАЯ ЧАСТЬ ПРОЕКТА ПЛАНИРОВКИ						
Проверил	Мелюхина	06.23		06.23							
Н. контр.	Мороз	06.23		06.23							
					<table border="1" style="width: 100%; border-collapse: collapse;"> <tr> <td style="width: 30%;">Стадия</td> <td style="width: 30%;">Лист</td> <td style="width: 40%;">Листов</td> </tr> <tr> <td style="text-align: center;">ПМТ</td> <td style="text-align: center;">2</td> <td style="text-align: center;">2</td> </tr> </table>	Стадия	Лист	Листов	ПМТ	2	2
Стадия	Лист	Листов									
ПМТ	2	2									
					"ИнджадастрВлад-ДВ"						