

## Приложение

к постановлению главы  
Уссурийского городского округа  
от \_\_\_\_\_ № \_\_\_\_\_

Оповещение  
о проведении общественных обсуждений


Информация о проекте	<ol style="list-style-type: none"> <li>1. документация по планировке (проект межевания) территории в городе Уссурийске в границах улицы Дзержинского, улицы Амурская, улицы Уссурийская, улицы Горького;</li> <li>2. документация по планировке (проект межевания) территории в городе Уссурийске в районе улицы Лермонтова;</li> <li>3. документация по планировке (проект межевания) территории в городе Уссурийске в границах проспекта Блюхера, улицы Общественная, улицы Попова, ж/д путь;</li> <li>4. документация по планировке (проект межевания) территории в городе Уссурийске в границах улицы Слободская, улицы Полушкина, улицы Ломоносова, улицы Воровского;</li> <li>5. документация по планировке (проект межевания) территории в городе Уссурийске в границах улицы Краснознаменная, улицы Чичерина, улицы Волочаевская, улицы Тихменева.</li> <li>6. документация по планировке (проект межевания) территории в городе Уссурийске в границах улицы Матросова, улицы Первомайская, улицы Чкалова, река Раковка.</li> </ol>
Перечень информационных материалов к проекту	<p>Информационные материалы:</p> <ol style="list-style-type: none"> <li>1. Том 3 проект межевания (Амурская Уссурийская Горького)</li> <li>2. Том 3 проект межевания (Блюхера Общественная Попова)</li> <li>3. Том 3 проект межевания (Краснознаменная Чичерина Волочаевская Тихменева)</li> <li>4. Том 3 проект межевания (Лермонтова)</li> <li>5. Том 3 проект межевания (Первомайская, Чкалова, р. Раковка)</li> <li>6. Том 3 проект межевания (Слободская Полушкина Ломоносова Воровского)</li> </ol>
Сроки размещения проекта и информационных	С 19 августа 2021 года на сайте: <a href="https://adm-ussuriisk.ru/">https://adm-ussuriisk.ru/</a>

материалов проекту официальном сайте	к на
Места размещения оповещения	<p>1. г. Уссурийск, ул. Октябрьская, 58, фойе 2 этажа;  2. г. Уссурийск, ул. Ленина, 80, МАУК «Молодежный центр культуры и досуга «Горизонт»;  3. г. Уссурийск, ул. Русская, 10, ДК «Дружба»;  4. г. Уссурийск, ул. Владивостокское шоссе, 26а, ДК «Искра»;  5. г. Уссурийск, ул. Агеева шоссе, 29а, ДК «Юность»;  6. г. Уссурийск, ул. Пархоменко, 3а, библиотека № 6;  7. г. Уссурийск, ул. Некрасова 249, библиотека № 3  8. г. Уссурийск, ул. Александра Францева 15, библиотека № 10  9. Уссурийск, Пролетарская 89 Библиотека № 1.</p>
Порядок проведения общественных обсуждений	<p>1) оповещение о начале общественных обсуждений;  2) размещение проекта, подлежащего рассмотрению на общественных обсуждениях, и информационных материалов к нему на официальном сайте администрации Уссурийского городского округа в информационно-телекоммуникационной сети «Интернет» и открытие экспозиции или экспозиций такого проекта;  3) выражение участниками общественного обсуждения своего мнения и внесения предложений и замечаний по проекту;  4) проведение экспозиции или экспозиций проекта, подлежащего рассмотрению на общественных обсуждениях;  5) подготовка и оформление протокола общественных обсуждений;  6) подготовка и опубликование заключения о результатах общественных обсуждений.</p>
Сроки проведения общественных обсуждений	с 13 августа 2021 года по 16 сентября 2021
Проведение экспозиции	<p>В течение всего периода размещения на официальном сайте проектов, подлежащих рассмотрению на общественных обсуждениях, и информационных материалов к нему проводятся экспозиция или экспозиции такого проекта.</p> <p>Срок проведения экспозиции:  с 19 августа 2021 года по 16 сентября 2021 года, часы посещения: с 9:00 до 18:00 по адресу: г. Уссурийск, ул. Октябрьская, 58, 2 этаж (фойе). Проведение</p>

	<p>консультаций 13 сентября 2021 года пятница с 15:00 до 17:00.</p>
<p>Порядок, срок и способ выражения участниками общественного обсуждения своего мнения и внесения предложений и замечаний по проекту</p>	<p>В период размещения на официальном сайте проектов, подлежащих рассмотрению на общественных обсуждениях и информационных материалов к ним, и проведения экспозиции таких проектов, участники общественных обсуждений могут выражать свое мнение, вносить предложения и замечания в срок с 19 августа 2021 года по 16 сентября 2021 года.</p> <p>Выражать свое мнение и вносить предложения и замечания предлагается:</p> <ol style="list-style-type: none"> <li>1) посредством официального сайта <a href="https://adm-ussuriisk.ru/">https://adm-ussuriisk.ru/</a>;</li> <li>2) в письменной форме в администрацию Уссурийского городского округа, в адрес Комиссии;</li> <li>3) посредством записи в книге (журнале) учета посетителей экспозиции проекта.</li> </ol> <p>Предложения и замечания могут вносить участники общественных обсуждений, прошедшие идентификацию.</p>
<p>Идентификация участников общественных обсуждений</p>	<p>Участниками общественных обсуждений считаются граждане, прошедшие идентификацию.</p> <p>Участники общественных обсуждений в Комиссию в целях идентификации, представляют сведения о себе в письменной или устной форме (фамилию, имя, отчество (при наличии), дату рождения, адрес места жительства (регистрации) - для физических лиц; наименование, основной государственный регистрационный номер, место нахождения и адрес - для юридических лиц) с приложением документов, подтверждающих такие сведения. Участники общественных обсуждений, являющиеся правообладателями соответствующих земельных участков и (или) расположенных на них объектов капитального строительства и (или) помещений, являющихся частью указанных объектов капитального строительства, также представляют сведения соответственно о таких земельных участках, объектах капитального строительства, помещениях, являющихся частью указанных объектов капитального строительства, из Единого государственного реестра недвижимости и иные документы, устанавливающие или удостоверяющие их права на такие земельные участки, объекты капитального строительства, помещения, являющиеся частью указанных объектов капитального строительства.</p> <p>Предложения и замечания не рассматриваются в случае выявления факта представления участником общественных обсуждений недостоверных сведений.</p>

	Ответственность за достоверность персональных данных и иных предоставленных сведений в ходе проведения общественных обсуждений несут лица предоставившие такие сведения и персональные данные.
--	--

---



**ДОКУМЕНТАЦИЯ ПО ПЛАНИРОВКЕ  
(ПРОЕКТ МЕЖЕВАНИЯ) ТЕРРИТОРИИ В  
ГОРОДЕ УССУРИЙСКЕ В ГРАНИЦАХ  
УЛИЦЫ ДЗЕРЖИНСКОГО, УЛИЦЫ  
АМУРСКАЯ, УЛИЦЫ УССУРИЙСКАЯ,  
УЛИЦЫ ГОРЬКОГО**

**ОСНОВНАЯ ЧАСТЬ.  
ПРОЕКТ МЕЖЕВАНИЯ ТЕРРИТОРИИ.**

**ОМСК 2021**



---

---

## Оглавление

1. ПЕРЕЧЕНЬ И СВЕДЕНИЯ О ПЛОЩАДИ ОБРАЗУЕМЫХ ЗЕМЕЛЬНЫХ УЧАСТКОВ (СПОСОБЫ ИХ ОБРАЗОВАНИЯ), ВИДАХ ИХ РАЗРЕШЕННОГО ИСПОЛЬЗОВАНИЯ .....	3
2. ПЕРЕЧЕНЬ И СВЕДЕНИЯ О ПЛОЩАДИ ОБРАЗУЕМЫХ ЗЕМЕЛЬНЫХ УЧАСТКОВ, КОТОРЫЕ БУДУТ ОТНЕСЕНЫ К ТЕРРИТОРИЯМ ОБЩЕГО ПОЛЬЗОВАНИЯ ИЛИ ИМУЩЕСТВУ ОБЩЕГО ПОЛЬЗОВАНИЯ .....	7
3. ПРЕДЛОЖЕНИЯ ПО УСТАНОВЛЕНИЮ СЕРВИТУТОВ .....	7
4. СВЕДЕНИЯ О ГРАНИЦАХ ТЕРРИТОРИИ, В ОТНОШЕНИИ КОТОРОЙ УТВЕРЖДЕН ПРОЕКТ МЕЖЕВАНИЯ.....	8
ПРИЛОЖЕНИЕ 1. ВЕДОМОСТЬ КООРДИНАТ ХАРАКТЕРНЫХ ТОЧЕК ОБРАЗУЕМЫХ ЗЕМЕЛЬНЫХ УЧАСТКОВ.....	9
ПРИЛОЖЕНИЕ 2. ВЕДОМОСТЬ КООРДИНАТ ХАРАКТЕРНЫХ ТОЧЕК КРАСНЫХ ЛИНИЙ .....	22

## 1. ПЕРЕЧЕНЬ И СВЕДЕНИЯ О ПЛОЩАДИ ОБРАЗУЕМЫХ ЗЕМЕЛЬНЫХ УЧАСТКОВ (СПОСОБЫ ИХ ОБРАЗОВАНИЯ), ВИДАХ ИХ РАЗРЕШЕННОГО ИСПОЛЬЗОВАНИЯ

В настоящем разделе текстовой части проекта межевания территории отображена информация об образуемых земельных участках, в том числе, о площади и способе образования, а также о видах их разрешенного использования. Указанная информация представлена в Таблице 1.

Виды разрешенного использования образуемых земельных участков определены в соответствии с правилами землепользования и застройки Уссурийского городского округа, утвержденных решением думы муниципального образования г. Уссурийск и Уссурийского района № 104 от 30.11.2004 (далее – Правила землепользования и застройки).

Таблица 1

### Экспликация образуемых земельных участков

Условный номер ЗУ	Вид разрешенного использования земельного участка	Способ образования земельных участков	Категория земель	Площадь, кв.м
ЗУ01	Многоквартирные жилые дома	Образование из земель, находящихся в государственной или муниципальной собственности	Земли населенных пунктов	835
ЗУ02	Многоквартирные жилые дома	Перераспределение земельного участка с кадастровым номером 25:34:016901:7527 с землями, находящимися в государственной или муниципальной собственности	Земли населенных пунктов	1386
ЗУ03	Для индивидуального жилищного строительства	Перераспределение земельного участка с кадастровым номером 25:34:016901:905 с землями, находящимися в государственной или муниципальной собственности	Земли населенных пунктов	832
ЗУ04	Для индивидуального жилищного строительства	Перераспределение земельного участка с кадастровым номером 25:34:016901:7819 с землями, находящимися в государственной или муниципальной собственности	Земли населенных пунктов	1081
ЗУ05	Для индивидуального жилищного строительства	Перераспределение земельного участка с кадастровым номером 25:34:016901:534 с землями, находящимися в государственной или муниципальной собственности	Земли населенных пунктов	755
ЗУ06	Для индивидуального жилищного строительства	Перераспределение земельного участка с кадастровым номером 25:34:016901:541 с землями, находящимися в государственной или муниципальной собственности	Земли населенных пунктов	661
ЗУ07	Многоквартирные жилые дома	Образование из земель, находящихся в государственной или муниципальной собственности	Земли населенных пунктов	913
ЗУ08	Многоквартирные жилые дома	Образование из земель, находящихся в государственной или муниципальной собственности	Земли населенных пунктов	939

ЗУ09	Многоквартирные жилые дома	Образование из земель, находящихся в государственной или муниципальной собственности	Земли населенных пунктов	978
ЗУ10	Многоквартирные жилые дома	Перераспределение земельного участка с кадастровым номером 25:34:016901:1226 с землями, находящимися в государственной или муниципальной собственности	Земли населенных пунктов	479
ЗУ11	Многоквартирные жилые дома	Перераспределение земельного участка с кадастровым номером 25:34:016901:1384 с землями, находящимися в государственной или муниципальной собственности	Земли населенных пунктов	597
ЗУ12	Многоквартирные жилые дома	Перераспределение земельного участка с кадастровым номером 25:34:016901:7794 с землями, находящимися в государственной или муниципальной собственности	Земли населенных пунктов	770
ЗУ13	Многоквартирные жилые дома	Образование из земель, находящихся в государственной или муниципальной собственности	Земли населенных пунктов	930
ЗУ14	Для индивидуального жилищного строительства	Перераспределение земельного участка с кадастровым номером 25:34:016901:533 с землями, находящимися в государственной или муниципальной собственности	Земли населенных пунктов	751
ЗУ15	Для индивидуального жилищного строительства	Перераспределение земельного участка с кадастровым номером 25:34:016901:536 с землями, находящимися в государственной или муниципальной собственности	Земли населенных пунктов	924
ЗУ16	Многоквартирные жилые дома	Образование из земель, находящихся в государственной или муниципальной собственности	Земли населенных пунктов	978
ЗУ17	Многоквартирные жилые дома	Образование из земель, находящихся в государственной или муниципальной собственности	Земли населенных пунктов	938
ЗУ18	Многоквартирные жилые дома	Образование из земель, находящихся в государственной или муниципальной собственности	Земли населенных пунктов	806
ЗУ19	Многоквартирные жилые дома	Образование из земель, находящихся в государственной или муниципальной собственности	Земли населенных пунктов	973
ЗУ20	Многоквартирные жилые дома	Образование из земель, находящихся в государственной или муниципальной собственности	Земли населенных пунктов	924
ЗУ21	Многоквартирные жилые дома	Образование из земель, находящихся в государственной или муниципальной собственности	Земли населенных пунктов	916
ЗУ22	Многоквартирные жилые дома	Образование из земель, находящихся в государственной или муниципальной собственности	Земли населенных пунктов	964



ЗУ23	Многоквартирные жилые дома	Образование из земель, находящихся в государственной или муниципальной собственности	Земли населенных пунктов	1144
ЗУ24	Для индивидуального жилищного строительства	Перераспределение земельного участка с кадастровым номером 25:34:016901:882 с землями, находящимися в государственной или муниципальной собственности	Земли населенных пунктов	1017
ЗУ25	Многоквартирные жилые дома	Перераспределение земельного участка с кадастровым номером 25:34:016901:878 с землями, находящимися в государственной или муниципальной собственности	Земли населенных пунктов	736
ЗУ26	Для индивидуального жилищного строительства	Перераспределение земельного участка с кадастровым номером 25:34:016901:556 с землями, находящимися в государственной или муниципальной собственности	Земли населенных пунктов	782
ЗУ27	Для индивидуального жилищного строительства	Перераспределение земельного участка с кадастровым номером 25:34:016901:1224 с землями, находящимися в государственной или муниципальной собственности	Земли населенных пунктов	1154
ЗУ28	Объекты торгового назначения и общественного питания	Перераспределение земельного участка с кадастровым номером 25:34:016901:563 с землями, находящимися в государственной или муниципальной собственности	Земли населенных пунктов	447
ЗУ29	Многоквартирные жилые дома	Перераспределение земельного участка с кадастровым номером 25:34:016901:6431 с землями, находящимися в государственной или муниципальной собственности	Земли населенных пунктов	807
ЗУ30	Для индивидуального жилищного строительства	Перераспределение земельного участка с кадастровым номером 25:34:016901:908 с землями, находящимися в государственной или муниципальной собственности	Земли населенных пунктов	1188
ЗУ31	Земельные участки (территории) общего пользования	Образование из земель, находящихся в государственной или муниципальной собственности	Земли населенных пунктов	3678
ЗУ32	Многоквартирные жилые дома	Перераспределение земельного участка с кадастровым номером 25:34:016901:548 с землями, находящимися в государственной или муниципальной собственности	Земли населенных пунктов	879
ЗУ33	Для индивидуального жилищного строительства	Перераспределение земельного участка с кадастровым номером 25:34:016901:551 с землями, находящимися в государственной или муниципальной собственности	Земли населенных пунктов	778
ЗУ34	Для индивидуального жилищного строительства	Перераспределение земельного участка с кадастровым номером 25:34:016901:1241 с землями, находящимися в государственной или	Земли населенных пунктов	687

		муниципальной собственности		
ЗУ35	Многоквартирные жилые дома	Перераспределение земельного участка с кадастровым номером 25:34:016901:6437 с землями, находящимися в государственной или муниципальной собственности	Земли населенных пунктов	1110
ЗУ36	Объекты хранения автомобильного транспорта	Перераспределение земельного участка с кадастровым номером 25:34:016901:1406 с землями, находящимися в государственной или муниципальной собственности	Земли населенных пунктов	1135
ЗУ37	Объекты торгового назначения и общественного питания	Перераспределение земельного участка с кадастровым номером 25:34:016901:1404 с землями, находящимися в государственной или муниципальной собственности	Земли населенных пунктов	942
ЗУ38	Объекты хранения автомобильного транспорта	Перераспределение земельного участка с кадастровым номером 25:34:016901:7814 с землями, находящимися в государственной или муниципальной собственности	Земли населенных пунктов	474
ЗУ39	Для индивидуального жилищного строительства	Перераспределение земельного участка с кадастровым номером 25:34:016901:901 с землями, находящимися в государственной или муниципальной собственности	Земли населенных пунктов	782
ЗУ40	Благоустройство территории	Образование из земель, находящихся в государственной или муниципальной собственности	Земли населенных пунктов	1201
ЗУ41	Многоквартирные жилые дома	Перераспределение земельного участка с кадастровым номером 25:34:016901:6426 с землями, находящимися в государственной или муниципальной собственности	Земли населенных пунктов	1104

В целях постановки на государственный кадастровый учет земельных участков, образуемых проектом межевания территории, необходимо внести изменения в Правила землепользования и застройки муниципального образования г. Уссурийск.

## 2. ПЕРЕЧЕНЬ И СВЕДЕНИЯ О ПЛОЩАДИ ОБРАЗУЕМЫХ ЗЕМЕЛЬНЫХ УЧАСТКОВ, КОТОРЫЕ БУДУТ ОТНЕСЕНЫ К ТЕРРИТОРИЯМ ОБЩЕГО ПОЛЬЗОВАНИЯ ИЛИ ИМУЩЕСТВУ ОБЩЕГО ПОЛЬЗОВАНИЯ

Проектом межевания территории предусматривается образование земельных участков, которые после образования будут отнесены к территориям общего пользования или имуществу общего пользования.

Таблица 2

Условный номер ЗУ	Вид разрешенного использования земельного участка	Способ образования земельных участков	Категория земель	Площадь, кв.м
ЗУ31	Земельные участки (территории) общего пользования	Образование из земель, находящихся в государственной или муниципальной собственности	Земли населенных пунктов	3678

## 3. ПРЕДЛОЖЕНИЯ ПО УСТАНОВЛЕНИЮ СЕРВИТУТОВ

В соответствии со ст. 23 Земельного кодекса РФ, сервитут устанавливается законом или иным нормативным правовым актом Российской Федерации, нормативным правовым актом субъекта РФ, нормативным правовым актом органа местного самоуправления в случаях, если это необходимо для обеспечения интересов государства, местного самоуправления или местного населения, без изъятия земельных участков. Установление сервитута осуществляется с учетом результатов общественных слушаний.

Сервитуты устанавливаются для прохода или проезда через земельный участок.

Таблица 3

Сервитуты		
Условный номер сервитута	Номер земельного участка, на котором установлен сервитут	Площадь предлагаемого сервитута, кв. м
1	:ЗУ21	83
2	:ЗУ9	66
3	:ЗУ21	61
4	:ЗУ8	74
5	:ЗУ20	79
6	:ЗУ8	74
7	:ЗУ7	75
8	:ЗУ20	64
9	:ЗУ7	60
10	:ЗУ19	56
11	:ЗУ13	70
12	:ЗУ19	88
13	:ЗУ13	78
14	:ЗУ35	89
15	:ЗУ16	80
16	:ЗУ35	69
17	:ЗУ11	56
18	:ЗУ12	63
19	:ЗУ1	51

---

---

Условный номер сервитута	Номер земельного участка, на котором установлен сервитут	Площадь предлагаемого сервитута, кв. м
20	:ЗУ22	51
21	:ЗУ40	186
22	25:34:016901:6518	94
23	:ЗУ38	46
24	25:34:016901:6516	98
25	25:34:016901:6434	225

#### **4. СВЕДЕНИЯ О ГРАНИЦАХ ТЕРРИТОРИИ, В ОТНОШЕНИИ КОТОРОЙ УТВЕРЖДЕН ПРОЕКТ МЕЖЕВАНИЯ**

Документация по планировке территории ранее не разрабатывалась.

**ПРИЛОЖЕНИЕ 1. ВЕДОМОСТЬ КООРДИНАТ ХАРАКТЕРНЫХ ТОЧЕК ОБРАЗУЕМЫХ  
ЗЕМЕЛЬНЫХ УЧАСТКОВ**

Образуемый земельный участок с условным номером :ЗУ01

Номер точки	X	Y	Дирекционный угол	Длина
1	436376,23	1398329,84	79° 27' 9"	22,4
2	436380,33	1398351,86	170° 42' 20"	25,26
3	436355,4	1398355,94	86° 15' 25"	1,07
4	436355,47	1398357,01	169° 58' 29"	11,55
5	436344,1	1398359,02	259° 58' 5"	23,48
6	436340,01	1398335,9	350° 30' 6"	36,72
1	436376,23	1398329,84		

Образуемый земельный участок с условным номером :ЗУ02

Номер точки	X	Y	Дирекционный угол	Длина
1	436376,32	1398258,97	80° 32' 47"	21,92
2	436379,92	1398280,59	167° 37' 27"	2,85
3	436377,14	1398281,2	79° 2' 21"	5,47
4	436378,18	1398286,57	170° 46' 53"	8,11
5	436370,17	1398287,87	152° 6' 10"	2,5
6	436367,96	1398289,04	165° 34' 8"	7,74
7	436360,46	1398290,97	176° 3' 51"	12,82
8	436347,67	1398291,85	168° 31' 13"	15,22
9	436332,75	1398294,88	259° 57' 21"	29,3
10	436327,64	1398266,03	0° 0' 0"	0,01
11	436327,65	1398266,03	351° 45' 52"	15,36
12	436342,85	1398263,83	351° 44' 17"	33,82
1	436376,32	1398258,97		

Образуемый земельный участок с условным номером :ЗУ03

Номер точки	X	Y	Дирекционный угол	Длина
1	436410,74	1398412,41	81° 1' 50"	19,5
2	436413,78	1398431,67	171° 43' 20"	44,45
3	436369,79	1398438,07	265° 49' 49"	17,47
4	436368,52	1398420,65	304° 21' 3"	1,68
5	436369,47	1398419,26	350° 34' 33"	41,83
1	436410,74	1398412,41		

Образуемый земельный участок с условным номером :ЗУ04

Номер точки	X	Y	Дирекционный угол	Длина
1	436322,05	1398273,13	80° 44' 0"	23,1
2	436325,77	1398295,93	168° 37' 30"	5,17
3	436320,7	1398296,95	82° 53' 48"	6,55
4	436321,51	1398303,45	169° 9' 23"	14,46
5	436307,31	1398306,17	167° 40' 25"	2,76
6	436304,61	1398306,76	257° 44' 7"	0,47

7	436304,51	1398306,3	168° 14' 5"	15,06
8	436289,77	1398309,37	260° 54' 10"	29,66
9	436285,08	1398280,08	349° 21' 12"	37,62
1	436322,05	1398273,13		

Образуемый земельный участок с условным номером :ЗУ05

Номер точки	X	Y	Дирекционный угол	Длина
1	436330	1398321,86	80° 44' 57"	19,59
2	436333,15	1398341,2	170° 55' 39"	16,43
3	436316,93	1398343,79	169° 28' 7"	6,78
4	436310,26	1398345,03	169° 36' 3"	2,71
5	436307,59	1398345,52	169° 11' 27"	11,89
6	436295,91	1398347,75	260° 53' 31"	20,47
7	436292,67	1398327,54	349° 52' 15"	17,8
8	436310,19	1398324,41	80° 21' 45"	0,54
9	436310,28	1398324,94	350° 40' 35"	6,11
10	436316,31	1398323,95	351° 19' 12"	13,85
1	436330	1398321,86		

Образуемый земельный участок с условным номером :ЗУ06

Номер точки	X	Y	Дирекционный угол	Длина
1	436337,07	1398365,21	80° 44' 34"	17,9
2	436339,95	1398382,88	171° 35' 25"	37,95
3	436302,41	1398388,43	260° 55' 39"	16,68
4	436299,78	1398371,96	349° 38' 18"	9,01
5	436308,64	1398370,34	259° 6' 52"	0,26
6	436308,59	1398370,08	349° 35' 37"	8,58
7	436317,03	1398368,53	350° 35' 36"	20,31
1	436337,07	1398365,21		

Образуемый земельный участок с условным номером :ЗУ07

Номер точки	X	Y	Дирекционный угол	Длина
1	436446,99	1398362,96	81° 15' 21"	21,38
2	436450,24	1398384,09	171° 36' 18"	43,15
3	436407,55	1398390,39	261° 45' 43"	21,01
4	436404,54	1398369,6	351° 6' 36"	42,97
1	436446,99	1398362,96		

Образуемый земельный участок с условным номером :ЗУ08

Номер точки	X	Y	Дирекционный угол	Длина
1	436440,52	1398320,84	81° 15' 51"	20,87
2	436443,69	1398341,47	170° 36' 37"	42,78
3	436401,48	1398348,45	261° 44' 25"	23,11
4	436398,16	1398325,58	353° 36' 55"	42,62
1	436440,52	1398320,84		

Образуемый земельный участок с условным номером :ЗУ09

Номер точки	X	Y	Дирекционный угол	Длина
1	436433,63	1398275,71	81° 20' 32"	24,11
2	436437,26	1398299,55	173° 41' 1"	42,45
3	436395,07	1398304,22	261° 45' 37"	21,42
4	436392	1398283,02	341° 42' 53"	2,42
5	436394,3	1398282,26	349° 45' 56"	24,03
6	436417,95	1398277,99	351° 43' 36"	15,84
1	436433,63	1398275,71		

Образуемый земельный участок с условным номером :ЗУ10

Номер точки	X	Y	Дирекционный угол	Длина
1	436421,55	1398193,65	81° 4' 53"	20,96
2	436424,8	1398214,36	171° 15' 38"	19,81
3	436405,22	1398217,37	171° 11' 9"	3,2
4	436402,06	1398217,86	262° 45' 41"	21,27
5	436399,38	1398196,76	352° 0' 53"	22,39
1	436421,55	1398193,65		

Образуемый земельный участок с условным номером :ЗУ11

Номер точки	X	Y	Дирекционный угол	Длина
1	436467,39	1398497,15	81° 25' 37"	2,01
2	436467,69	1398499,14	82° 43' 3"	17,59
3	436469,92	1398516,59	173° 0' 32"	30,81
4	436439,34	1398520,34	262° 55' 10"	19,23
5	436436,97	1398501,26	352° 18' 20"	30,7
1	436467,39	1398497,15		

Образуемый земельный участок с условным номером :ЗУ12

Номер точки	X	Y	Дирекционный угол	Длина
1	436464,13	1398475,47	81° 26' 55"	21,92
2	436467,39	1398497,15	172° 18' 20"	30,7
3	436436,97	1398501,26	263° 9' 51"	9,83
4	436435,8	1398491,5	172° 55' 8"	8,11
5	436427,75	1398492,5	262° 8' 19"	12,06
6	436426,1	1398480,55	351° 45' 49"	17,52
7	436443,44	1398478,04	352° 26' 35"	8,06
8	436451,43	1398476,98	353° 13' 10"	12,79
1	436464,13	1398475,47		

Образуемый земельный участок с условным номером :ЗУ13

Номер точки	X	Y	Дирекционный угол	Длина
1	436453,7	1398406,59	81° 16' 25"	21,88
2	436457,02	1398428,22	173° 20' 23"	43,28
3	436414,03	1398433,24	260° 57' 9"	1,59

4	436413,78	1398431,67	261° 1' 50"	19,5
5	436410,74	1398412,41	352° 17' 5"	43,35
1	436453,7	1398406,59		

Образуемый земельный участок с условным номером :ЗУ14

Номер точки	X	Y	Дирекционный угол	Длина
1	436325,77	1398295,93	80° 44' 6"	26,27
2	436330	1398321,86	171° 19' 12"	13,85
3	436316,31	1398323,95	170° 37' 10"	5,77
4	436310,62	1398324,89	171° 38' 3"	0,34
5	436310,28	1398324,94	260° 21' 45"	0,54
6	436310,19	1398324,41	169° 52' 15"	17,8
7	436292,67	1398327,54	260° 55' 55"	18,4
8	436289,77	1398309,37	348° 14' 5"	15,06
9	436304,51	1398306,3	77° 44' 7"	0,47
10	436304,61	1398306,76	347° 40' 25"	2,76
11	436307,31	1398306,17	349° 9' 23"	14,46
12	436321,51	1398303,45	262° 53' 48"	6,55
13	436320,7	1398296,95	348° 37' 30"	5,17
1	436325,77	1398295,93		

Образуемый земельный участок с условным номером :ЗУ15

Номер точки	X	Y	Дирекционный угол	Длина
1	436333,15	1398341,2	80° 43' 39"	24,33
2	436337,07	1398365,21	170° 35' 36"	20,31
3	436317,03	1398368,53	169° 35' 37"	8,58
4	436308,59	1398370,08	79° 6' 52"	0,26
5	436308,64	1398370,34	169° 38' 18"	9,01
6	436299,78	1398371,96	260° 55' 5"	24,52
7	436295,91	1398347,75	349° 11' 27"	11,89
8	436307,59	1398345,52	349° 36' 3"	2,71
9	436310,26	1398345,03	349° 28' 7"	6,78
10	436316,93	1398343,79	350° 55' 39"	16,43
1	436333,15	1398341,2		

Образуемый земельный участок с условным номером :ЗУ16

Номер точки	X	Y	Дирекционный угол	Длина
1	436460,58	1398451,9	81° 26' 5"	23,84
2	436464,13	1398475,47	171° 45' 13"	1,39
3	436462,75	1398475,67	173° 23' 56"	11,4
4	436451,43	1398476,98	172° 26' 35"	8,06
5	436443,44	1398478,04	171° 45' 49"	17,52
6	436426,1	1398480,55	250° 39' 28"	2,6
7	436425,24	1398478,1	171° 26' 56"	5,58
8	436419,72	1398478,93	264° 25' 48"	12,98
9	436418,46	1398466,01	261° 17' 24"	6,01
10	436417,55	1398460,07	349° 14' 58"	43,8



1	436460,58	1398451,9		
---	-----------	-----------	--	--

Образуемый земельный участок с условным номером :ЗУ17

Номер точки	X	Y	Дирекционный угол	Длина
1	436339,95	1398382,88	64° 1' 54"	24,48
2	436350,67	1398404,89	173° 20' 1"	40,92
3	436310,03	1398409,64	172° 42' 17"	4,17
4	436305,89	1398410,17	260° 54' 20"	22,02
5	436302,41	1398388,43	351° 35' 25"	37,95
1	436339,95	1398382,88		

Образуемый земельный участок с условным номером :ЗУ18

Номер точки	X	Y	Дирекционный угол	Длина
1	436380,33	1398351,86	79° 40' 2"	21,97
2	436384,27	1398373,47	167° 1' 12"	20,52
3	436364,27	1398378,08	264° 1' 32"	1,73
4	436364,09	1398376,36	169° 53' 5"	2,16
5	436361,96	1398376,74	167° 31' 20"	3,66
6	436358,39	1398377,53	171° 3' 53"	8,76
7	436349,74	1398378,89	218° 25' 58"	3,15
8	436347,27	1398376,93	259° 57' 46"	18,19
9	436344,1	1398359,02	349° 58' 29"	11,55
10	436355,47	1398357,01	266° 15' 25"	1,07
11	436355,4	1398355,94	350° 42' 20"	25,26
1	436380,33	1398351,86		

Образуемый земельный участок с условным номером :ЗУ19

Номер точки	X	Y	Дирекционный угол	Длина
1	436450,24	1398384,09	81° 15' 28"	22,76
2	436453,7	1398406,59	172° 17' 5"	43,35
3	436410,74	1398412,41	261° 45' 25"	22,25
4	436407,55	1398390,39	351° 36' 18"	43,15
1	436450,24	1398384,09		

Образуемый земельный участок с условным номером :ЗУ20

Номер точки	X	Y	Дирекционный угол	Длина
1	436443,69	1398341,47	81° 16' 12"	21,74
2	436446,99	1398362,96	171° 6' 36"	42,97
3	436404,54	1398369,6	261° 46' 3"	21,37
4	436401,48	1398348,45	350° 36' 37"	42,78
1	436443,69	1398341,47		

Образуемый земельный участок с условным номером :ЗУ21

Номер точки	X	Y	Дирекционный угол	Длина
1	436437,26	1398299,55	81° 20' 34"	10,76

2	436438,88	1398310,19	81° 14' 45"	10,78
3	436440,52	1398320,84	173° 36' 55"	42,62
4	436398,16	1398325,58	261° 46' 7"	21,58
5	436395,07	1398304,22	353° 41' 1"	42,45
1	436437,26	1398299,55		

Образуемый земельный участок с условным номером :ЗУ22

Номер точки	X	Y	Дирекционный угол	Длина
1	436389,64	1398308,68	81° 44' 23"	12,46
2	436391,43	1398321,01	174° 25' 43"	16,38
3	436375,13	1398322,6	81° 21' 39"	7,32
4	436376,23	1398329,84	170° 30' 6"	36,72
5	436340,01	1398335,9	259° 57' 4"	21,03
6	436336,34	1398315,19	350° 46' 9"	13,03
7	436349,2	1398313,1	354° 2' 52"	31,15
8	436380,18	1398309,87	266° 18' 31"	1,24
9	436380,1	1398308,63	355° 49' 46"	3,85
10	436383,94	1398308,35	85° 29' 10"	0,76
11	436384	1398309,11	355° 38' 25"	5,66
1	436389,64	1398308,68		

Образуемый земельный участок с условным номером :ЗУ23

Номер точки	X	Y	Дирекционный угол	Длина
1	436386,82	1398289,25	81° 46' 11"	9,71
2	436388,21	1398298,86	77° 50' 42"	1,33
3	436388,49	1398300,16	84° 56' 11"	1,59
4	436388,63	1398301,74	81° 43' 11"	7,01
5	436389,64	1398308,68	175° 38' 25"	5,66
6	436384	1398309,11	265° 29' 10"	0,76
7	436383,94	1398308,35	175° 49' 46"	3,85
8	436380,1	1398308,63	86° 18' 31"	1,24
9	436380,18	1398309,87	174° 2' 52"	31,15
10	436349,2	1398313,1	170° 46' 9"	13,03
11	436336,34	1398315,19	259° 58' 33"	20,62
12	436332,75	1398294,88	348° 31' 13"	15,22
13	436347,67	1398291,85	356° 3' 51"	12,82
14	436360,46	1398290,97	345° 36' 21"	7,76
15	436367,98	1398289,04	331° 53' 12"	2,48
16	436370,17	1398287,87	350° 46' 53"	8,11
17	436378,18	1398286,57	78° 53' 35"	3,32
18	436378,82	1398289,83	355° 51' 12"	8,02
1	436386,82	1398289,25		

Образуемый земельный участок с условным номером :ЗУ24

Номер точки	X	Y	Дирекционный угол	Длина
1	436429,83	1398250,67	81° 22' 15"	25,33
2	436433,63	1398275,71	171° 43' 36"	15,84

3	436417,95	1398277,99	169° 45' 56"	24,03
4	436394,3	1398282,26	260° 5' 14"	4,18
5	436393,58	1398278,14	260° 4' 4"	21,45
6	436389,88	1398257,01	350° 57' 29"	20,17
7	436409,8	1398253,84	350° 58' 49"	18,94
8	436428,51	1398250,87	351° 23' 4"	1,34
1	436429,83	1398250,67		

Образуемый земельный участок с условным номером :ЗУ25

Номер точки	X	Y	Дирекционный угол	Длина
1	436424,87	1398214,85	82° 6' 59"	36,16
2	436429,83	1398250,67	171° 23' 4"	1,34
3	436428,51	1398250,87	170° 58' 49"	18,94
4	436409,8	1398253,84	262° 50' 19"	33,13
5	436405,67	1398220,97	262° 52' 30"	3,63
6	436405,22	1398217,37	351° 15' 22"	19,8
7	436424,79	1398214,36	80° 43' 39"	0,5
1	436424,87	1398214,85		

Образуемый земельный участок с условным номером :ЗУ26

Номер точки	X	Y	Дирекционный угол	Длина
1	436357,46	1398465,24	74° 54' 16"	1,57
2	436357,87	1398466,76	0° 0' 0"	0,01
3	436357,88	1398466,76	75° 33' 44"	15,92
4	436361,85	1398482,18	172° 7' 1"	1,97
5	436359,9	1398482,45	173° 42' 37"	17,53
6	436342,48	1398484,37	173° 32' 13"	14,92
7	436327,65	1398486,05	174° 38' 55"	7,93
8	436319,75	1398486,79	173° 5' 59"	1,58
9	436318,18	1398486,98	260° 54' 44"	17,6
10	436315,4	1398469,6	352° 28' 47"	24,45
11	436339,64	1398466,4	262° 0' 38"	0,58
12	436339,56	1398465,83	351° 5' 42"	12,34
13	436351,75	1398463,92	351° 7' 10"	0,32
14	436352,07	1398463,87	82° 6' 42"	1,68
15	436352,3	1398465,53	81° 52' 12"	0,64
16	436352,39	1398466,16	349° 42' 54"	5,15
1	436357,46	1398465,24		

Образуемый земельный участок с условным номером :ЗУ27

Номер точки	X	Y	Дирекционный угол	Длина
1	436362,15	1398483,34	83° 3' 20"	21,26
2	436364,72	1398504,44	167° 41' 52"	19,48
3	436345,69	1398508,59	81° 19' 54"	3,91
4	436346,28	1398512,46	169° 24' 52"	3,1
5	436343,23	1398513,03	171° 4' 20"	20,62
6	436322,86	1398516,23	260° 32' 16"	0,06

7	436322,85	1398516,17	260° 54' 38"	29,56
8	436318,18	1398486,98	353° 5' 59"	1,58
9	436319,75	1398486,79	354° 38' 55"	7,93
10	436327,65	1398486,05	353° 32' 13"	14,92
11	436342,48	1398484,37	353° 42' 37"	17,53
12	436359,9	1398482,45	352° 7' 1"	1,97
13	436361,85	1398482,18	75° 29' 59"	1,2
1	436362,15	1398483,34		

Образуемый земельный участок с условным номером :ЗУ28

Номер точки	X	Y	Дирекционный угол	Длина
1	436347,01	1398512,35	81° 11' 43"	3,72
2	436347,58	1398516,03	82° 49' 43"	15,3
3	436349,49	1398531,21	173° 28' 49"	23,95
4	436325,69	1398533,93	261° 8' 24"	6,88
5	436324,63	1398527,13	261° 13' 16"	7,99
6	436323,41	1398519,23	225° 0' 0"	0,13
7	436323,32	1398519,14	261° 1' 2"	2,95
8	436322,86	1398516,23	351° 4' 20"	20,62
9	436343,23	1398513,03	349° 24' 52"	3,1
10	436346,28	1398512,46	351° 25' 51"	0,74
1	436347,01	1398512,35		

Образуемый земельный участок с условным номером :ЗУ29

Номер точки	X	Y	Дирекционный угол	Длина
1	436381,38	1398508,07	45° 14' 50"	4,91
2	436384,84	1398511,56	81° 58' 6"	14,82
3	436386,91	1398526,23	172° 25' 10"	37,75
4	436349,49	1398531,21	262° 49' 43"	15,3
5	436347,58	1398516,03	261° 11' 43"	3,72
6	436347,01	1398512,35	171° 25' 51"	0,74
7	436346,28	1398512,46	261° 19' 54"	3,91
8	436345,69	1398508,59	347° 41' 52"	19,48
9	436364,72	1398504,44	83° 6' 17"	4,33
10	436365,24	1398508,74	357° 9' 19"	8,06
11	436373,29	1398508,34	358° 27' 47"	4,1
12	436377,39	1398508,23	357° 42' 13"	3,99
1	436381,38	1398508,07		

Образуемый земельный участок с условным номером :ЗУ30

Номер точки	X	Y	Дирекционный угол	Длина
1	436413,78	1398431,67	80° 57' 9"	1,59
2	436414,03	1398433,24	82° 36' 6"	25,47
3	436417,31	1398458,5	173° 40' 54"	28,99
4	436388,5	1398461,69	173° 33' 13"	13,72
5	436374,87	1398463,23	173° 31' 1"	0,44
6	436374,43	1398463,28	174° 19' 52"	2,73

7	436371,71	1398463,55	265° 41' 27"	25,55
8	436369,79	1398438,07	351° 43' 20"	44,45
1	436413,78	1398431,67		

Образуемый земельный участок с условным номером :ЗУ31

Номер точки	X	Y	Дирекционный угол	Длина
1	436393,58	1398278,14	80° 5' 14"	4,18
2	436394,3	1398282,26	161° 42' 53"	2,42
3	436392	1398283,02	81° 45' 37"	21,42
4	436395,07	1398304,22	81° 46' 7"	21,58
5	436398,16	1398325,58	81° 44' 25"	23,11
6	436401,48	1398348,45	81° 46' 3"	21,37
7	436404,54	1398369,6	81° 45' 43"	21,01
8	436407,55	1398390,39	81° 45' 25"	22,25
9	436410,74	1398412,41	170° 34' 33"	41,83
10	436369,47	1398419,26	124° 21' 3"	1,68
11	436368,52	1398420,65	85° 49' 49"	17,47
12	436369,79	1398438,07	85° 41' 27"	25,55
13	436371,71	1398463,55	354° 19' 52"	2,73
14	436374,43	1398463,28	85° 15' 23"	35,43
15	436377,36	1398498,59	353° 6' 31"	6,08
16	436383,4	1398497,86	74° 11' 5"	9,06
17	436385,87	1398506,58	61° 23' 22"	5,01
18	436388,27	1398510,98	76° 46' 58"	4,24
19	436389,24	1398515,11	69° 23' 9"	9,23
20	436392,49	1398523,75	85° 0' 12"	1,84
21	436392,65	1398525,58	173° 32' 22"	5,78
22	436386,91	1398526,23	261° 58' 6"	14,82
23	436384,84	1398511,56	225° 14' 50"	4,91
24	436381,38	1398508,07	177° 42' 13"	3,99
25	436377,39	1398508,23	257° 20' 8"	44,47
26	436367,64	1398464,84	174° 26' 24"	1,14
27	436366,51	1398464,95	263° 19' 29"	22,28
28	436363,92	1398442,82	263° 28' 10"	2,99
29	436363,58	1398439,85	263° 37' 29"	1,8
30	436363,38	1398438,06	264° 12' 16"	17,43
31	436361,62	1398420,72	264° 10' 25"	3,94
32	436361,22	1398416,8	263° 51' 12"	6,54
33	436360,52	1398410,3	173° 5' 27"	8,89
34	436351,69	1398411,37	261° 3' 17"	6,56
35	436350,67	1398404,89	244° 1' 54"	24,48
36	436339,95	1398382,88	260° 44' 34"	17,9
37	436337,07	1398365,21	260° 43' 39"	24,33
38	436333,15	1398341,2	260° 44' 57"	19,59
39	436330	1398321,86	260° 44' 6"	26,27
40	436325,77	1398295,93	260° 44' 0"	23,1
41	436322,05	1398273,13	169° 21' 12"	37,62
42	436285,08	1398280,08	260° 53' 52"	7,59
43	436283,88	1398272,59	351° 19' 33"	29,64

44	436313,18	1398268,12	351° 46' 32"	14,61
45	436327,64	1398266,03	79° 57' 21"	29,3
46	436332,75	1398294,88	79° 58' 33"	20,62
47	436336,34	1398315,19	79° 57' 4"	21,03
48	436340,01	1398335,9	79° 58' 5"	23,48
49	436344,1	1398359,02	79° 57' 46"	18,19
50	436347,27	1398376,93	38° 25' 58"	3,15
51	436349,74	1398378,89	351° 3' 53"	8,76
52	436358,39	1398377,53	347° 31' 20"	3,66
53	436361,96	1398376,74	349° 53' 5"	2,16
54	436364,09	1398376,36	84° 1' 32"	1,73
55	436364,27	1398378,08	83° 54' 16"	16,29
56	436366	1398394,28	84° 43' 23"	11,96
57	436367,1	1398406,19	81° 29' 0"	3,98
58	436367,69	1398410,13	351° 3' 36"	23,81
59	436391,21	1398406,43	351° 3' 30"	12,48
60	436403,54	1398404,49	261° 44' 46"	84,35
61	436391,43	1398321,01	261° 44' 23"	12,46
62	436389,64	1398308,68	261° 43' 11"	7,01
63	436388,63	1398301,74	264° 56' 11"	1,59
64	436388,49	1398300,16	257° 50' 42"	1,33
65	436388,21	1398298,86	261° 46' 11"	9,71
66	436386,82	1398289,25	175° 51' 12"	8,02
67	436378,82	1398289,83	258° 53' 35"	3,32
68	436378,18	1398286,57	259° 2' 21"	5,47
69	436377,14	1398281,2	347° 37' 27"	2,85
70	436379,92	1398280,59	349° 48' 27"	5,93
71	436385,76	1398279,54	349° 50' 60"	7,94
1	436393,58	1398278,14		

Образуемый земельный участок с условным номером :ЗУ32

Номер точки	X	Y	Дирекционный угол	Длина
1	436346,29	1398420,91	82° 25' 43"	22,77
2	436349,29	1398443,48	171° 16' 52"	14,45
3	436335,01	1398445,67	171° 16' 57"	7,59
4	436327,51	1398446,82	171° 16' 26"	13,05
5	436314,61	1398448,8	170° 48' 4"	2,5
6	436312,14	1398449,2	260° 53' 33"	23,63
7	436308,4	1398425,87	352° 31' 59"	4,16
8	436312,52	1398425,33	352° 32' 36"	34,06
1	436346,29	1398420,91		

Образуемый земельный участок с условным номером :ЗУ33

Номер точки	X	Y	Дирекционный угол	Длина
1	436349,29	1398443,48	82° 14' 10"	20,58
2	436352,07	1398463,87	171° 7' 10"	0,32
3	436351,75	1398463,92	171° 5' 42"	12,34
4	436339,56	1398465,83	82° 0' 38"	0,58

5	436339,64	1398466,4	172° 28' 47"	24,45
6	436315,4	1398469,6	260° 55' 14"	20,66
7	436312,14	1398449,2	350° 48' 4"	2,5
8	436314,61	1398448,8	351° 16' 26"	13,05
9	436327,51	1398446,82	351° 16' 57"	7,59
10	436335,01	1398445,67	351° 16' 52"	14,45
1	436349,29	1398443,48		

Образуемый земельный участок с условным номером :ЗУ34

Номер точки	X	Y	Дирекционный угол	Длина
1	436350,67	1398404,89	81° 3' 17"	6,56
2	436351,69	1398411,37	82° 1' 30"	6,27
3	436352,56	1398417,58	172° 24' 19"	6,66
4	436345,96	1398418,46	82° 19' 44"	2,47
5	436346,29	1398420,91	172° 32' 36"	34,06
6	436312,52	1398425,33	172° 31' 59"	4,16
7	436308,4	1398425,87	260° 55' 1"	15,9
8	436305,89	1398410,17	352° 42' 17"	4,17
9	436310,03	1398409,64	353° 20' 1"	40,92
1	436350,67	1398404,89		

Образуемый земельный участок с условным номером :ЗУ35

Номер точки	X	Y	Дирекционный угол	Длина
1	436457,02	1398428,22	81° 13' 43"	5,18
2	436457,81	1398433,34	80° 40' 24"	2,78
3	436458,26	1398436,08	82° 43' 14"	2,76
4	436458,61	1398438,82	81° 26' 6"	13,23
5	436460,58	1398451,9	169° 14' 58"	43,8
6	436417,55	1398460,07	261° 18' 31"	1,59
7	436417,31	1398458,5	262° 36' 6"	25,47
8	436414,03	1398433,24	353° 20' 23"	43,28
1	436457,02	1398428,22		

Образуемый земельный участок с условным номером :ЗУ36

Номер точки	X	Y	Дирекционный угол	Длина
1	436418,46	1398466,01	84° 25' 48"	12,98
2	436419,72	1398478,93	351° 26' 56"	5,58
3	436425,24	1398478,1	70° 39' 28"	2,6
4	436426,1	1398480,55	82° 8' 19"	12,06
5	436427,75	1398492,5	172° 55' 15"	24,83
6	436403,11	1398495,56	173° 20' 39"	19,84
7	436383,4	1398497,86	264° 31' 19"	27,45
8	436380,78	1398470,54	353° 8' 41"	37,95
1	436418,46	1398466,01		

Образуемый земельный участок с условным номером :ЗУ37

Номер точки	X	Y	Дирекционный угол	Длина
1	436435,8	1398491,5	83° 9' 51"	9,83
2	436436,97	1398501,26	82° 55' 10"	19,23
3	436439,34	1398520,34	173° 34' 56"	26,12
4	436413,38	1398523,26	263° 36' 20"	1,17
5	436413,25	1398522,1	172° 54' 23"	6,8
6	436406,5	1398522,94	262° 56' 31"	27,59
7	436403,11	1398495,56	352° 55' 15"	24,83
8	436427,75	1398492,5	352° 55' 8"	8,11
1	436435,8	1398491,5		

Образуемый земельный участок с условным номером :ЗУ38

Номер точки	X	Y	Дирекционный угол	Длина
1	436403,11	1398495,56	82° 56' 31"	27,59
2	436406,5	1398522,94	176° 41' 53"	6,77
3	436399,74	1398523,33	112° 22' 48"	1,65
4	436399,11	1398524,86	173° 38' 25"	6,5
5	436392,65	1398525,58	265° 0' 12"	1,84
6	436392,49	1398523,75	249° 23' 9"	9,23
7	436389,24	1398515,11	256° 46' 58"	4,24
8	436388,27	1398510,98	241° 23' 22"	5,01
9	436385,87	1398506,58	254° 11' 5"	9,06
10	436383,4	1398497,86	353° 20' 39"	19,84
1	436403,11	1398495,56		

Образуемый земельный участок с условным номером :ЗУ39

Номер точки	X	Y	Дирекционный угол	Длина
1	436387,24	1398372,76	83° 16' 31"	33,9
2	436391,21	1398406,43	171° 3' 36"	23,81
3	436367,69	1398410,13	261° 29' 0"	3,98
4	436367,1	1398406,19	264° 43' 23"	11,96
5	436366	1398394,28	263° 54' 16"	16,29
6	436364,27	1398378,08	347° 1' 12"	20,52
7	436384,27	1398373,47	346° 33' 19"	3,05
1	436387,24	1398372,76		

Образуемый земельный участок с условным номером :ЗУ40

Номер точки	X	Y	Дирекционный угол	Длина
1	436391,43	1398321,01	81° 44' 46"	84,35
2	436403,54	1398404,49	171° 3' 30"	12,48
3	436391,21	1398406,43	263° 16' 31"	33,9
4	436387,24	1398372,76	166° 33' 19"	3,05
5	436384,27	1398373,47	259° 40' 2"	21,97
6	436380,33	1398351,86	259° 27' 9"	22,4
7	436376,23	1398329,84	261° 21' 39"	7,32



8	436375,13	1398322,6	354° 25' 43"	16,38
1	436391,43	1398321,01		

Образуемый земельный участок с условным номером :ЗУ41

Номер точки	X	Y	Дирекционный угол	Длина
1	436308,03	1398231,68	81° 31' 19"	27,95
2	436312,15	1398259,32	83° 19' 27"	8,86
3	436313,18	1398268,12	171° 19' 33"	29,64
4	436283,88	1398272,59	260° 56' 15"	8,95
5	436282,47	1398263,75	261° 31' 30"	27,96
6	436278,35	1398236,1	351° 31' 47"	30,01
1	436308,03	1398231,68		

**ПРИЛОЖЕНИЕ 2. ВЕДОМОСТЬ КООРДИНАТ ХАРАКТЕРНЫХ ТОЧЕК КРАСНЫХ ЛИНИЙ**

Красная линия 1

Номер точки	X	Y	Дирекционный угол	Длина
1	436421,55	1398193,65	81° 5' 58"	21,46
2	436424,87	1398214,85	82° 7' 26"	37
3	436429,94	1398251,5	81° 20' 20"	59,37
4	436438,88	1398310,19	81° 15' 40"	124,6
5	436457,81	1398433,34	80° 40' 24"	2,78
6	436458,26	1398436,08	82° 43' 14"	2,76
7	436458,61	1398438,82	81° 26' 22"	61
8	436467,69	1398499,14	82° 43' 3"	17,59
9	436469,92	1398516,59	173° 0' 32"	30,81
10	436439,34	1398520,34	173° 34' 56"	26,12
11	436413,38	1398523,26	173° 36' 9"	14,36
12	436399,11	1398524,86	173° 38' 25"	6,5
13	436392,65	1398525,58	265° 0' 12"	1,84
14	436392,49	1398523,75	249° 23' 9"	9,23
15	436389,24	1398515,11	256° 46' 58"	4,24
16	436388,27	1398510,98	241° 23' 22"	5,01
17	436385,87	1398506,58	254° 11' 5"	9,06
18	436383,4	1398497,86	173° 6' 31"	6,08
19	436377,36	1398498,59	265° 15' 23"	35,43
20	436374,43	1398463,28	174° 19' 52"	2,73
21	436371,71	1398463,55	265° 41' 27"	25,55
22	436369,79	1398438,07	265° 49' 49"	17,47
23	436368,52	1398420,65	304° 21' 3"	1,68
24	436369,47	1398419,26	350° 38' 32"	34,26
25	436403,27	1398413,69	350° 16' 36"	7,58
26	436410,74	1398412,41	261° 45' 32"	130,74
27	436392	1398283,02	341° 42' 53"	2,42
28	436394,3	1398282,26	260° 5' 14"	4,18
29	436393,58	1398278,14	169° 49' 54"	13,88
30	436379,92	1398280,59	167° 37' 27"	2,85
31	436377,14	1398281,2	78° 59' 2"	8,79
32	436378,82	1398289,83	355° 51' 12"	8,02
33	436386,82	1398289,25	81° 44' 41"	116,45
34	436403,54	1398404,49	171° 3' 34"	36,29
35	436367,69	1398410,13	261° 29' 0"	3,98
36	436367,1	1398406,19	264° 43' 23"	11,96
37	436366	1398394,28	263° 54' 58"	18,02
38	436364,09	1398376,36	169° 53' 5"	2,16
39	436361,96	1398376,74	167° 31' 20"	3,66
40	436358,39	1398377,53	171° 3' 53"	8,76
41	436349,74	1398378,89	218° 25' 58"	3,15
42	436347,27	1398376,93	259° 57' 44"	112,62
43	436327,64	1398266,03	171° 46' 32"	14,61

44	436313,18	1398268,12	171° 19' 33"	29,64
45	436283,88	1398272,59	260° 56' 15"	8,95
46	436282,47	1398263,75	261° 31' 30"	55,91
47	436274,23	1398208,45	351° 31' 37"	30
48	436303,9	1398204,03	351° 28' 32"	95,73
49	436398,57	1398189,84	83° 19' 26"	6,97
50	436399,38	1398196,76	352° 0' 53"	22,39
1	436421,55	1398193,65		

Красная линия 2

Номер точки	X	Y	Дирекционный угол	Длина
1	436322,05	1398273,13	80° 44' 12"	111,2
2	436339,95	1398382,88	64° 1' 54"	24,48
3	436350,67	1398404,89	81° 3' 17"	6,56
4	436351,69	1398411,37	353° 5' 27"	8,89
5	436360,52	1398410,3	83° 51' 12"	6,54
6	436361,22	1398416,8	84° 10' 25"	3,94
7	436361,62	1398420,72	84° 12' 16"	17,43
8	436363,38	1398438,06	83° 37' 29"	1,8
9	436363,58	1398439,85	83° 28' 10"	2,99
10	436363,92	1398442,82	83° 19' 29"	22,28
11	436366,51	1398464,95	354° 26' 24"	1,14
12	436367,64	1398464,84	77° 20' 8"	44,47
13	436377,39	1398508,23	357° 42' 13"	3,99
14	436381,38	1398508,07	45° 14' 50"	4,91
15	436384,84	1398511,56	81° 58' 6"	14,82
16	436386,91	1398526,23	172° 25' 10"	37,75
17	436349,49	1398531,21	173° 28' 49"	23,95
18	436325,69	1398533,93	260° 54' 40"	257,08
19	436285,08	1398280,08	349° 21' 12"	37,62
1	436322,05	1398273,13		

**Выполнение работ по подготовке документации по планировке  
(проект межевания) территории в городе Уссурийске, в границах  
проспекта Блюхера, улицы Общественная, улицы Попова, ж/д путь.**

Основная (утверждаемая) часть проекта межевания территории

Тестовая часть

Том 3

Раздел 1

Заказчик: Администрация Уссурийского городского округа.

**Выполнение работ по подготовке документации по планировке (проект межевания) территории в городе Уссурийске, в границах проспекта Блюхера, улицы Общественная, улицы Попова, ж/д путь.**

Основная (утверждаемая) часть проекта межевания территории  
Тестовая часть  
Том 3  
Раздел 1

Исполнитель: ООО «ИнжкадастрВлад-ДВ»

Генеральный директор \_\_\_\_\_ Д. И. Анциферов

Главный инженер проекта \_\_\_\_\_ А. В. Тыщенко

Владивосток  
2021

## Состав проекта

№ п/п	Наименование	Масштаб
1	2	3
	Проект межевания территории	
ТОМ 3	Основная (утверждаемая) часть	
Раздел 1	Текстовая часть	
	Текстовая часть проекта межевания территории	
Раздел 2	Графическая часть	
Лист 1	Чертеж межевания территории, отображающий красные линии, линии отступа от красных линий в целях определения допустимого размещения зданий, строений, сооружений	1:1000
Лист 2	Чертеж межевания территории: красные линии, линии отступа от красных линий в целях определения мест допустимого размещения зданий, строений, сооружений; границы образуемых земельных участков, в том числе в отношении которых предполагаются их резервирование и (или) изъятие для муниципальных нужд.	1:1000
Лист 3	Чертеж межевания территории: границы планируемых и существующих элементов планировочной структуры; красные линии, линии отступа от красных линий в целях определения мест допустимого размещения зданий, строений, сооружений; границы публичных сервитутов	1:1000
ТОМ 4	Материалы по обоснованию	
Раздел 1	Графическая часть	
Лист 1	Чертеж межевания территории: границы существующих земельных участков; границы зон с особыми условиями использования территорий; местоположение существующих объектов капитального строительства; границы особо охраняемых природных территорий; границы территорий объектов культурного наследия	1:1000
ТОМ 5	Исходные данные	

## Состав исполнителей

№ п/п	ФИО	Должность	Подпись
1	2	3	4
1	Тыщенко А. В.	ГИП	
2	Мороз Д. В.	Разработал	
3	Акуличева К. В.	Проверил	

## Оглавление

Введение .....	5
1. Перечень и сведения о площади образуемых земельных участков, в том числе возможные способы их образования, вид разрешенного использования образуемых земельных участков в соответствии с проектом планировки территории в случаях, предусмотренных Градостроительным кодексом Российской Федерации .....	9
2. Перечень и сведения о площади образуемых земельных участков, которые будут отнесены к территориям общего пользования или имуществу общего пользования, в том числе в отношении которых предполагаются резервирование и (или) изъятие для государственных или муниципальных нужд.....	14
3. Целевое назначение лесов, вид (виды) разрешенного использования лесного участка, количественные и качественные характеристики лесного участка, сведения о нахождении лесного участка в границах особо защитных участков лесов (в случае, если подготовка проекта межевания территории осуществляется в целях определения местоположения границ образуемых и (или) изменяемых лесных участков).....	15
4. Сведения о границах территории, в отношении которой утвержден проект межевания, содержащие перечень координат характерных точек этих границ в системе координат, используемой для ведения Единого государственного реестра недвижимости. Координаты характерных точек границ территории, в отношении которой утвержден проект межевания, определяются в соответствии с требованиями к точности определения координат характерных точек границ, установленных в соответствии с настоящим Кодексом для территориальных зон. ....	15

## Введение

Выполнение работ по подготовке документации по планировке территории в Уссурийском городском округе, в кадастровом квартале №25:34:016802, осуществляется в соответствии с муниципальным контрактом № 0120300006521000106, заказчик работ – администрация Уссурийского городского округа, основанием для проведения работ является постановление администрации Уссурийского городского округа от 22.12.2020 года № 2764 «О подготовке документации по планировке (проект межевания) территории в городе Уссурийске, в границах проспекта Блюхера, улицы Общественная, улицы Попова, ж/д путь».

Подготовка проекта межевания территории осуществляется на основании генерального плана Уссурийского городского округа, региональных нормативов градостроительного проектирования, правил землепользования и застройки Уссурийского городского округа, а также с учетом материалов и результатов инженерных изысканий, границ зон с особыми условиями использования территорий.

Цель работы:

1. обеспечение устойчивого развития территории;
2. установление границ земельных участков, на которых расположены объекты капитального строительства;
3. установление, изменение, отмены красных линий.

При разработке проекта использовалась правовая, нормативная и методическая база для проведения работ:

1. «Градостроительный кодекс Российской Федерации» от 29.12.2004 № 190-ФЗ.
2. «Земельный кодекс Российской Федерации» от 25.10.2001 № 136-ФЗ.
3. Федеральный закон от 24.07.2007 № 221-ФЗ «О кадастровой деятельности».
4. Закон РФ от 21.07.1993 № 5485-1 «О государственной тайне».
5. Федеральный закон от 27.07.2006 № 149-ФЗ «Об информации, информационных технологиях и о защите информации».
6. Федеральный закон от 22.07.2008 № 123-ФЗ «Технический регламент о требованиях пожарной безопасности».
7. Федеральный закон от 10.01.2002 № 7-ФЗ «Об охране окружающей среды».
8. Федеральный закон от 30.03.1999 № 52-ФЗ «О санитарно-эпидемиологическом благополучии населения».



9. Постановление Правительства РФ от 03.11.1994 № 1233 «Об утверждении Положения о порядке обращения со служебной информацией ограниченного распространения в федеральных органах исполнительной власти, уполномоченном органе управления использованием атомной энергии и уполномоченном органе по космической деятельности».

10. «СП 42.13330.2016. Свод правил. Градостроительство. Планировка и застройка городских и сельских поселений. Актуализированная редакция СНиП 2.07.01-89\*». Утверждены приказом Минстроя России от 30.12.2016 № 1034/п (далее - СП 42.13330.2016).

11. «СП 11-112-2001 Порядок разработки и состав раздела «Инженерно-технические мероприятия гражданской обороны. Мероприятия по предупреждению чрезвычайных ситуаций» градостроительной документации для территорий городских и сельских поселений, других муниципальных образований» Утвержден приказом Министерства Российской Федерации по делам гражданской обороны, чрезвычайным ситуациям и ликвидации последствий стихийных бедствий от 29.10.2002 № 471 ДСП.

12. «СП 34.13330.2012. Свод правил. Автомобильные дороги. Актуализированная редакция СНиП 2.05.02-85\*» (утв. Приказом Минрегиона России от 30.06.2012 № 266).

13. СанПиН 2.2.1/2.1.1.1200-03 «Санитарно-защитные зоны и санитарная классификация предприятий, сооружений и иных объектов», утвержденные постановлением Главного государственного санитарного врача РФ от 25.09.2007 № 74.

14. Местные нормативы градостроительного проектирования, утвержденные решением Думы Уссурийского городского округа от 25.12.2018 г. № 934-НПА «Об утверждении местных нормативов градостроительного проектирования на территории Уссурийского городского округа». (далее – Местные нормативы градостроительного проектирования)

15. Правила землепользования и застройки Уссурийского городского округа, утвержденных решением думы муниципального образования г. Уссурийск и Уссурийского района № 104 от 30.11.2004 (далее – ПЗЗ).

16. Генеральный план Уссурийского городского округа Приморского края, утвержденный решением Думы УГО от 04.06.2020 г. №266

17. Приказ Министерства строительства Приморского края от 02.03.2020 г. № 35-пр «Об утверждении технических требований к отраслевым пространственным данным Приморского края»

18. РДС 30-201-98 «Инструкция о порядке проектирования и установлении красных линий в городах и других поселениях Российской Федерации»;

Состав и содержание проекта планировки территории устанавливаются

Градостроительным кодексом РФ ст. 42 Проект планировки территории.

Частью 3 статьи 42 Градостроительного кодекса РФ установлена необходимость отображения красных линий на чертежах планировки территории. Согласно п. 11 ст. 1 Градостроительного кодекса РФ, красные линии - линии, которые обозначают существующие, планируемые (изменяемые, вновь образуемые) границы территорий общего пользования и (или) границы территорий, занятых линейными объектами и (или) предназначенных для размещения линейных объектов.



Рисунок 1. Фрагмент карты градостроительного зонирования Уссурийского городского округа

Территория проектирования относится к территориальным зонам:

**Ж 1- ЗОНА ЗАСТРОЙКИ ИНДИВИДУАЛЬНЫМИ ЖИЛЫМИ ДОМАМИ**

Для индивидуального жилищного строительства

Минимальные размеры земельного участка - 500 кв. м.

Максимальные размеры земельного участка: - в г. Уссурийске - 1500 кв. м.

**ПР4 - ЗОНА ПРОМЫШЛЕННЫХ ОБЪЕКТОВ IV - V КЛАССА**

**ОПАСНОСТИ**

**ПР5 - КОММУНАЛЬНО-СКЛАДСКАЯ ЗОНА**

Объекты коммунально-складского назначения:

Минимальные размеры земельного участка - 1500 кв. м.

Объекты хранения автомобильного транспорта:

Минимальные размеры земельного участка определяются в соответствии с техническими регламентами.

Объекты административно делового назначения:

Минимальные размеры земельного участка - 500 кв. м.

Таблица с расчетом площади земельных участков

Номер :ЗУ	Адрес	Площадь земельного участка согласно данным БТИ	Площадь земельного участка по расчету/на кадастре, кв.м.	Площадь земельного участка по проекту, кв.м
:ЗУ2	Попова,1	1151	-	3648
:ЗУ4	Попова,7		702	784
:ЗУ5	Попова,9		631	634
:ЗУ6	Попова,11		619	620
:ЗУ7	Попова,13		621	654
:ЗУ8	Попова,15		-	673
:ЗУ9	Попова,19 (ветхий дом)		-	4395
:ЗУ10	Попова,21		-	2877
:ЗУ11	Попова,23		1617	1643
:ЗУ12	Попова,25		2043	2068
:ЗУ13	Попова,35		-	2575
:ЗУ14	Таежная,2Б		1187	1541
:ЗУ15	Общественная,109		-	744
:ЗУ16	Общественная,111		-	919

**1. Перечень и сведения о площади образуемых земельных участков, в том числе возможные способы их образования, вид разрешенного использования образуемых земельных участков в соответствии с проектом планировки территории в случаях, предусмотренных Градостроительным кодексом Российской Федерации**

1 этап образования земельных участков.  
(В соответствии с фактическим использованием)

№ зем. уч.	Вид разрешенного использования образуемых земельных участков	Возможные способы образования ЗУ	Планируемая площадь зем. уч., м <sup>2</sup>
1	2	3	4
ЗУ 1	Объекты хранения автомобильного транспорта	Образование из земель, находящихся в государственной или муниципальной собственности	1373
ЗУ 2	Многоквартирные жилые дома	Образование из земель, находящихся в государственной или муниципальной собственности	3648
ЗУ 3	Объекты хранения автомобильного транспорта	Образование из земель, находящихся в государственной или муниципальной собственности	1708
ЗУ 4	Для индивидуального жилищного строительства	Образование ЗУ путем перераспределения земель, находящихся в государственной или муниципальной собственности и ЗУ с КН 25:34:016501:952	784*
ЗУ 5	Для индивидуального жилищного строительства	Образование ЗУ путем перераспределения земель, находящихся в государственной или муниципальной собственности и ЗУ с КН 25:34:016501:954	634*
ЗУ 6	Для индивидуального жилищного строительства	Образование ЗУ путем перераспределения земель, находящихся в государственной или муниципальной собственности и ЗУ с КН 25:34:016501:956	620*
ЗУ 7	Для индивидуального жилищного строительства	Образование ЗУ путем перераспределения земель, находящихся в государственной или муниципальной собственности и ЗУ с КН 25:34:016501:957	654*

:ЗУ 8	Для индивидуального жилищного строительства	Образование из земель, находящихся в государственной или муниципальной собственности	673*
:ЗУ 9	Многоквартирные жилые дома	Образование из земель, находящихся в государственной или муниципальной собственности	5006
:ЗУ 10	Многоквартирные жилые дома	Образование из земель, находящихся в государственной или муниципальной собственности	2261
:ЗУ 11	Многоквартирные жилые дома	Образование из земель, находящихся в государственной или муниципальной собственности	2575
:ЗУ 12	Для индивидуального жилищного строительства	Образование :ЗУ путем перераспределения земель, находящихся в государственной или муниципальной собственности и ЗУ с КН 25:34:016501:1154	1500*
:ЗУ 13	Для индивидуального жилищного строительства	Образование из земель, находящихся в государственной или муниципальной собственности	744*
:ЗУ 14	Для индивидуального жилищного строительства	Образование из земель, находящихся в государственной или муниципальной собственности	919*
:ЗУ 16	Промышленные объекты IV - V класса опасности	Образование :ЗУ путем перераспределения земель, находящихся в государственной или муниципальной собственности и ЗУ с КН 25:34:016501:1378	1611
:ЗУ 17	Промышленные объекты IV - V класса опасности	Образование :ЗУ путем перераспределения земель, находящихся в государственной или муниципальной собственности и ЗУ с КН 25:34:016501:4330	96097

-\*- площадь земельных участков приняты по фактическому использованию.

2 этап образования земельных участков.  
(в соответствии с ПЗЗ)

№ зем. уч.	Вид разрешенного использования образуемых земельных участков	Возможные способы образования :ЗУ	Планируемая площадь зем. уч., м <sup>2</sup>
1	2	3	4
:ЗУ 2	Объекты коммунально-складского назначения	Образование из земель, находящихся в государственной или муниципальной собственности	3648
:ЗУ 8	Объекты административно-делового назначения	Образование из земель, находящихся в государственной или муниципальной собственности	673

:ЗУ 9	Объекты коммунально-складского назначения	Образование из земель, находящихся в государственной или муниципальной собственности	4395
:ЗУ 10	Объекты коммунально-складского назначения	Образование из земель, находящихся в государственной или муниципальной собственности	2877
:ЗУ 11	Объекты коммунально-складского назначения	Образование из земель, находящихся в государственной или муниципальной собственности	2575
:ЗУ 12	Объекты коммунально-складского назначения	Образование :ЗУ путем перераспределения земель, находящихся в государственной или муниципальной собственности и ЗУ с КН 25:34:016501:1154	1500
:ЗУ 13	Объекты административно-делового назначения	Образование из земель, находящихся в государственной или муниципальной собственности	744
:ЗУ 14	Объекты административно-делового назначения	Образование из земель, находящихся в государственной или муниципальной собственности	919

-\*- площадь земельных участков приняты по фактическому использованию.

#### Координаты поворотных точек земельных участков.

№	X	Y
:ЗУ1		
S=1373		
1	437929.25	1401053.57
2	437925.46	1401060.59
3	437916.88	1401053.2
4	437906.25	1401061.83
5	437858.5	1401017.48
6	437863.66	1401006.61
7	437874.12	1400999.04
8	437878.11	1401002.71
9	437874.62	1401012.22
10	437881.67	1401016.47
:ЗУ2		
S=3648		
1	437821.5	1401037.11
2	437840.7	1401023.22
3	437855.56	1401023.69
4	437858.5	1401017.48
5	437906.25	1401061.83

6	437906.36	1401070.45
7	437896.64	1401078.87
8	437898.59	1401081.19
9	437872.22	1401102.63
10	437865.95	1401094.53
:ЗУ3		
S=1708		
1	437953.6	1401094.67
2	437924.37	1401113.59
3	437913.13	1401099.46
4	437898.59	1401081.19
5	437896.64	1401078.87
6	437906.36	1401070.45
7	437906.25	1401061.83
8	437916.88	1401053.2
9	437925.46	1401060.59
:ЗУ4		
S=784		
1	437898.59	1401081.19
2	437913.13	1401099.46

3	437886.06	1401120.51
4	437872.22	1401102.63
:3Y5		
S=784		
1	437886.06	1401120.51
2	437897.56	1401135.38
3	437924.37	1401113.59
4	437913.13	1401099.46
:3Y6		
S=620		
1	437897.56	1401135.38
2	437908.42	1401149.15
3	437936.4	1401126.61
4	437924.37	1401113.59
:3Y7		
S=654		
1	437936.4	1401126.61
2	437947.95	1401140.43
3	437919.65	1401163.42
4	437908.42	1401149.15
:3Y8		
S=673		
1	437947.95	1401140.43
2	437959.51	1401154.51
3	437931.11	1401177.96
4	437919.65	1401163.42
:3Y9		
S=5006		
1	437931.11	1401177.96
2	437959.51	1401154.51
3	437947.95	1401140.43
4	437936.4	1401126.61
5	437924.37	1401113.59
6	437953.61	1401094.67
7	437957.24	1401096.33
8	437990.96	1401136.42
9	437990.63	1401141.42
10	438013.04	1401174
11	437957.38	1401211.4
12	437931.11	1401177.96
:3Y10		
S=22261		
1	437957.38	1401211.4

2	437979.57	1401239.46
3	438031.7	1401201.17
4	438013.04	1401174
:3Y11		
S=2575		
1	438220.16	1401467.36
2	438231.29	1401482.14
3	438254.77	1401513.41
4	438225.41	1401532.97
5	438215.31	1401539.63
6	438184.69	1401496.49
:3Y12		
S=1500		
1	438360,20	1401655,61
2	438395,73	1401624,61
3	438410,18	1401619,96
4	438420,91	1401637,09
5	438402,96	1401651,65
6	438403,77	1401652,67
7	438375,50	1401674,57
8	438372,92	1401672,04
9	438360,31	1401655,75
:3Y13		
S=744		
1	438392.01	1401684.32
2	438386.72	1401688.5
3	438375.47	1401698.23
4	438398.37	1401723.43
5	438415.02	1401710.69
6	438393.57	1401685.4
:3Y14		
S=919		
1	438393.57	1401685.4
2	438416.52	1401668.84
3	438430.71	1401686.31
4	438437.37	1401693.99
5	438415.02	1401710.69
:3Y16		
S=1611		
1	438275.61	1401511.25
2	438268.74	1401516.12
3	438271.36	1401519.92
4	438235	1401547.82

5	438225.41	1401532.97
6	438252.34	1401515.03
7	438229.08	1401483.77
8	438244.21	1401471.64
	:3Y17	
	S=1611	
1	438282.1	1401180.38
2	438266.01	1401197.47
3	438248.93	1401238.16
4	438325.31	1401321.36
5	438317.9	1401326.88
6	438367.15	1401400.23
7	438385.41	1401468.37
8	438427.36	1401548.74
9	438398.83	1401559.68
10	438425.86	1401625.78
11	438457.26	1401676.29
12	438457.09	1401678.81
13	438450.57	1401684.21
14	438410.16	1401620.02
15	438395.73	1401624.61
16	438387.35	1401613.53
17	438366.92	1401585.34
18	438332.25	1401540.21
19	438330.65	1401541.39
20	438298.4	1401495.13
21	438275.61	1401511.25
22	438244.21	1401471.64
23	438229.08	1401483.77
24	438218.1	1401468.9
25	438184.69	1401496.49
26	438132.17	1401431.29
27	438126.62	1401424.07
28	438134.48	1401418.95
29	438138.53	1401415.78
30	438139.62	1401408.57

31	438153.11	1401413.96
32	438163.38	1401408.75
33	438163.84	1401408.94
34	438165.17	1401404.77
35	438176.02	1401408.2
36	438188.26	1401372
37	438157.9	1401361.97
38	438146.11	1401362.55
39	438123.85	1401346.59
40	438110.04	1401326.5
41	438086.98	1401291.05
42	438077.13	1401275
43	438079.5	1401273.06
44	438035.87	1401207.22
45	437990.64	1401141.41
46	437990.96	1401136.4
47	437957.23	1401096.32
48	437953.6	1401094.67
49	437925.47	1401060.6
50	437929.26	1401053.54
51	437881.67	1401016.47
52	437874.61	1401012.28
53	437881.32	1400993.92
54	437883.72	1400995.36
55	437946.96	1401033.56
56	437975.2	1401055.33
57	438002.96	1401071.4
58	438050.71	1401093.47
59	438073.87	1401103.11
60	438075.35	1401101.99
61	438102.76	1401121.67
62	438127.08	1401141.79
63	438150.53	1401163.94
64	438197.31	1401126.71
65	438215.19	1401112.89



## Устанавливаемые сервитуты

№ сервитута	Назначение	Площадь, кв. м
:С1	Для прохода/проезда через земельный участок	482
:С2	Для прохода/проезда через земельный участок	157

### 2. Перечень и сведения о площади образуемых земельных участков, которые будут отнесены к территориям общего пользования или имуществу общего пользования, в том числе в отношении которых предполагаются резервирование и (или) изъятие для государственных или муниципальных нужд

Земельные участки, в отношении которых предполагаются резервирование и (или) изъятие для государственных или муниципальных нужд отсутствуют.

Координаты поворотных точек земельных участков.

№ зем. уч.	Вид разрешенного использования образуемых земельных участков	Возможные способы образования ЗУ	Планируемая площадь зем. уч., м <sup>2</sup>
1	2	3	4
:ЗУ 15	Земельные участки (территории) общего пользования	Образование ЗУ из земель, находящихся в государственной или муниципальной собственности	900

№	X	Y
	:ЗУ15	
	S=900	
1	438437,37	1401693,99
2	438450,57	1401684,21
3	438420,91	1401637,09
4	438402,99	1401651,63
5	438409,92	1401660,00
6	438414,43	1401658,43
7	438424,15	1401672,37
8	438431,80	1401678,37
9	438438,80	1401678,51
10	438438,56	1401686,55
11	438430,71	1401686,31
12	438437,37	1401693,99

**3. Целевое назначение лесов, вид (виды) разрешенного использования лесного участка, количественные и качественные характеристики лесного участка, сведения о нахождении лесного участка в границах особо защитных участков лесов (в случае, если подготовка проекта межевания территории осуществляется в целях определения местоположения границ образуемых и (или) изменяемых лесных участков)**

В границах проекта межевания территории лесные участки отсутствуют, в соответствии с письмом от Уссурийского филиала КГКУ Приморское лесничество №11111 от 24.02.2021г.

**4. Сведения о границах территории, в отношении которой утвержден проект межевания, содержащие перечень координат характерных точек этих границ в системе координат, используемой для ведения Единого государственного реестра недвижимости. Координаты характерных точек границ территории, в отношении которой утвержден проект межевания, определяются в соответствии с требованиями к точности определения координат характерных точек границ, установленных в соответствии с настоящим Кодексом для территориальных зон.**

Площадь территории в границах проекта межевания составляет 7,5 га.

	X	Y
1	437865.7000	1400991.2900
2	437809.4812	1401032.0229
3	437867.7146	1401105.7851
4	437992.3418	1401261.6673
5	438176.6450	1401496.6782
6	438246.8214	1401601.7300
7	438388.5700	1401752.1400
8	438452.4651	1401696.8923
9	438397.4471	1401622.2183
10	438390.0496	1401627.9184
11	438188.1383	1401369.5771
12	438139.6162	1401349.3444
13	437936.2781	1401056.2760

14	437865.7000	1400991.2900
----	-------------	--------------

## Приложение

Каталог координат характерных точек красных линий в МСК -25 системе координат.

№	X	Y
1	1400999,04	1400999,04
2	1401037,11	1401037,11
3	1401102,63	1401102,63
4	1401135,50	1401135,50
5	1401239,47	1401239,47
6	1401260,95	1401260,95
7	1401285,76	1401285,76
8	1401308,59	1401308,59
9	1401307,92	1401307,92
10	1401416,96	1401416,96
11	1401424,07	1401424,07
12	1401447,88	1401447,88
13	1401496,49	1401496,49
14	1401539,63	1401539,63
15	1401542,06	1401542,06
16	1401565,84	1401565,84
17	1401595,31	1401595,31
18	1401605,59	1401605,59
19	1401681,37	1401681,37
20	1401681,88	1401681,88
21	1401712,29	1401712,29
22	1401736,98	1401736,98
23	1401723,48	1401723,48
24	1401695,35	1401695,35
25	1401687,77	1401687,77

Отступы от границ земельного участка в целях определения места допустимого размещения объектов в условиях существующей застройки совпадают с красной линией.

**ДОКУМЕНТАЦИЯ ПО ПЛАНИРОВКЕ  
(ПРОЕКТ МЕЖЕВАНИЯ) ТЕРРИТОРИИ В  
ГОРОДЕ УССУРИЙСКЕ В ГРАНИЦАХ  
УЛИЦЫ КРАСНОЗНАМЕННАЯ, УЛИЦЫ  
ЧИЧЕРИНА, УЛИЦЫ ВОЛОЧАЕВСКАЯ,  
УЛИЦЫ ТИХМЕНЕВА**

**ОСНОВНАЯ ЧАСТЬ.  
ПРОЕКТ МЕЖЕВАНИЯ ТЕРРИТОРИИ.**

**ОМСК 2021**



---

---

## Оглавление

1. ПЕРЕЧЕНЬ И СВЕДЕНИЯ О ПЛОЩАДИ ОБРАЗУЕМЫХ ЗЕМЕЛЬНЫХ УЧАСТКОВ (СПОСОБЫ ИХ ОБРАЗОВАНИЯ), ВИДАХ ИХ РАЗРЕШЕННОГО ИСПОЛЬЗОВАНИЯ .....	3
2. ПЕРЕЧЕНЬ И СВЕДЕНИЯ О ПЛОЩАДИ ОБРАЗУЕМЫХ ЗЕМЕЛЬНЫХ УЧАСТКОВ, КОТОРЫЕ БУДУТ ОТНЕСЕНЫ К ТЕРРИТОРИЯМ ОБЩЕГО ПОЛЬЗОВАНИЯ ИЛИ ИМУЩЕСТВУ ОБЩЕГО ПОЛЬЗОВАНИЯ .....	6
3. ПРЕДЛОЖЕНИЯ ПО УСТАНОВЛЕНИЮ ПУБЛИЧНЫХ СЕРВИТУТОВ .....	6
4. СВЕДЕНИЯ О ГРАНИЦАХ ТЕРРИТОРИИ, В ОТНОШЕНИИ КОТОРОЙ УТВЕРЖДЕН ПРОЕКТ МЕЖЕВАНИЯ.....	7
ПРИЛОЖЕНИЕ 1. ВЕДОМОСТЬ КООРДИНАТ ХАРАКТЕРНЫХ ТОЧЕК ОБРАЗУЕМЫХ ЗЕМЕЛЬНЫХ УЧАСТКОВ.....	8
ПРИЛОЖЕНИЕ 2. ВЕДОМОСТЬ КООРДИНАТ ХАРАКТЕРНЫХ ТОЧЕК ПУБЛИЧНЫХ СЕРВИТУТОВ....	16

## 1. ПЕРЕЧЕНЬ И СВЕДЕНИЯ О ПЛОЩАДИ ОБРАЗУЕМЫХ ЗЕМЕЛЬНЫХ УЧАСТКОВ (СПОСОБЫ ИХ ОБРАЗОВАНИЯ), ВИДАХ ИХ РАЗРЕШЕННОГО ИСПОЛЬЗОВАНИЯ

В настоящем разделе текстовой части проекта межевания территории отображена информация об образуемых земельных участках, в том числе, о площади и способе образования, а также о видах их разрешенного использования. Указанная информация представлена в Таблице 1.

Виды разрешенного использования образуемых земельных участков определены в соответствии с правилами землепользования и застройки Уссурийского городского округа, утвержденных решением думы муниципального образования г. Уссурийск и Уссурийского района № 104 от 30.11.2004 (далее – Правила землепользования и застройки).

Таблица 1

### Экспликация образуемых земельных участков

Условный номер ЗУ	Вид разрешенного использования земельного участка	Способ образования земельных участков	Категория земель	Площадь, кв.м
:ЗУ02****	Многоквартирные жилые дома	Образование из земель, находящихся в государственной или муниципальной собственности	Земли населенных пунктов	717
:ЗУ03	Объекты торгового назначения и общественного питания	Перераспределение земельного участка с номером 25:34:017001:1449 с землями, находящимися в государственной или муниципальной собственности	Земли населенных пунктов	5216
:ЗУ04	Объекты административно-делового назначения	Образование из земель, находящихся в государственной или муниципальной собственности	Земли населенных пунктов	188
:ЗУ05	Стоянки (парковки) автомобилей	Перераспределение земельного участка с номером 25:34:017001:1583 с землями, находящимися в государственной или муниципальной собственности	Земли населенных пунктов	712
:ЗУ06	Для стоянок автомобильного транспорта	Перераспределение земельного участка с номером 25:34:017001:2068 с землями, находящимися в государственной или муниципальной собственности	Земли населенных пунктов	483
:ЗУ07****	Многоквартирные жилые дома	Образование из земель, находящихся в государственной или муниципальной собственности	Земли населенных пунктов	725



:ЗУ08	Объекты торгового назначения и общественного питания	Перераспределение земельного участка с номером 25:34:017001:35 с землями, находящимися в государственной или муниципальной собственности	Земли населенных пунктов	7114
:ЗУ09	Многоквартирные жилые дома	1. Снятие с государственного кадастрового учета земельного участка 25:34:017001:1064 2. Образование из земель, находящихся в государственной или муниципальной собственности	Земли населенных пунктов	418
:ЗУ10	Для индивидуального жилищного строительства	Перераспределение земельного участка с номером 25:34:017001:15877 с землями, находящимися в государственной или муниципальной собственности	Земли населенных пунктов	595
:ЗУ11****	Многоквартирные жилые дома	Образование из земель, находящихся в государственной или муниципальной собственности	Земли населенных пунктов	456
:ЗУ12	Объекты торгового назначения и общественного питания	Перераспределение земельного участка с номером 25:34:017001:1775 с землями, находящимися в государственной или муниципальной собственности	Земли населенных пунктов	939
:ЗУ13	Для многоэтажной застройки	1. Объединение земельных участков с кадастровыми номерами 25:34:017001:1066 и 25:34:017001:1065 2. Перераспределение земельного участка полученного в результате объединения с землями, находящимися в государственной или муниципальной собственности	Земли населенных пунктов	1546
:ЗУ14*	Объекты торгового назначения и общественного питания	Перераспределение земельного участка с номером 25:34:017001:99 с землями, находящимися в государственной или муниципальной собственности	Земли населенных пунктов	1760
:ЗУ15**	Объекты торгового назначения и общественного питания	1. Перераспределение земельных участков с кадастровыми номерами 25:34:017001:220 и 25:34:017001:105 2. Перераспределение	Земли населенных пунктов	222

		земельного участка образованного на первом этапе с землями, находящимися в государственной или муниципальной собственности		
:ЗУ16	Объекты административно-делового назначения	Перераспределение земельного участка с номером 25:34:017001:1517с землями, находящимися в государственной или муниципальной собственности	Земли населенных пунктов	1267
:ЗУ17**	Объекты торгового назначения и общественного питания	1. Объединение земельных участков с кадастровыми номерами 25:34:017001:221 и 25:34:017001:482 2. Перераспределение земельного участка полученного в результате объединения, с землями, находящимися в государственной или муниципальной собственности	Земли населенных пунктов	2706
:ЗУ18	Объекты инженерно-технического обеспечения	Образование из земель, находящихся в государственной или муниципальной собственности	Земли населенных пунктов	35
II этап работ				
:ЗУ19	Многоквартирные жилые дома	Объединение земельных участков с условными номерами :ЗУ02, :ЗУ07, :ЗУ11	Земли населенных пунктов	1899
:ЗУ20***	Многоквартирные жилые дома	Объединение земельных участков с условными номерами :ЗУ10, :ЗУ13, :ЗУ14 и земельного участка с кадастровым номером 25:34:017001:1581	Земли населенных пунктов	3901

*Образование земельных участков с условными номерами :ЗУ13, :ЗУ17, :ЗУ15 осуществляется в два этапа.*

*\* Образование земельного участка с условным номером :ЗУ14 возможно только после образования земельного участка с условным номером :ЗУ13.*

*\*\* Для реализации проекта межевания в части земельных участков с условными номерами :ЗУ17 и :ЗУ15 необходимо произвести раздел участка единого землепользования с кадастровым номером 25:34:017001:219 на обособленные участки с кадастровыми номерами 25:34:017001:220 и 25:34:017001:221.*

*\*\*\* Для использования земельного участка с кадастровым номером 25:34:017001:1581 в проекте межевания территории необходимо расторгнуть договор аренды (субаренды) или после истечения срока договора аренды.*

\*\*\*\* Формирование образуемых земельных участков с номерами :ЗУ09, :ЗУ12, :ЗУ11, :ЗУ02, :ЗУ07 обусловлено существующей застройкой.

## **2. ПЕРЕЧЕНЬ И СВЕДЕНИЯ О ПЛОЩАДИ ОБРАЗУЕМЫХ ЗЕМЕЛЬНЫХ УЧАСТКОВ, КОТОРЫЕ БУДУТ ОТНЕСЕНЫ К ТЕРРИТОРИЯМ ОБЩЕГО ПОЛЬЗОВАНИЯ ИЛИ ИМУЩЕСТВУ ОБЩЕГО ПОЛЬЗОВАНИЯ**

Проектом межевания территории не предусматривается образование земельных участков, которые после образования будут отнесены к территориям общего пользования или имуществу общего пользования.

## **3. ПРЕДЛОЖЕНИЯ ПО УСТАНОВЛЕНИЮ ПУБЛИЧНЫХ СЕРВИТУТОВ**

В соответствии со ст. 23 Земельного кодекса РФ, публичный сервитут устанавливается законом или иным нормативным правовым актом Российской Федерации, нормативным правовым актом субъекта РФ, нормативным правовым актом органа местного самоуправления в случаях, если это необходимо для обеспечения интересов государства, местного самоуправления или местного населения, без изъятия земельных участков. Установление публичного сервитута осуществляется с учетом результатов общественных слушаний.

Публичные сервитуты устанавливаются для использования земельного участка в целях ремонта коммунальных, инженерных, электрических и других линий и сетей, а также объектов транспортной инфраструктуры.

Таблица 2

<b>Условный номер сервитута</b>	<b>Наименование сервитута</b>	<b>Площадь предлагаемого сервитута, кв. м</b>
1	Для прохода или проезда через земельный участок	83
2	Для прохода или проезда через земельный участок	59
3	Для прохода или проезда через земельный участок	35
4	Для прохода или проезда через земельный участок	75
5	Для прохода или проезда через земельный участок	129
6	Для прохода или проезда через земельный участок	464
7	Для прохода или проезда через земельный участок	212

---

---

**4. СВЕДЕНИЯ О ГРАНИЦАХ ТЕРРИТОРИИ, В ОТНОШЕНИИ КОТОРОЙ УТВЕРЖДЕН  
ПРОЕКТ МЕЖЕВАНИЯ**

<b>Номер точки</b>	<b>X</b>	<b>Y</b>	<b>Дирекционный угол</b>	<b>Длина</b>
1	435147.67	1399987.99	80° 5' 46"	169.36
2	435176.80	1400154.83	170° 50' 47"	35.08
3	435142.17	1400160.41	170° 34' 17"	27.9
4	435114.65	1400164.98	170° 43' 54"	16.52
5	435098.35	1400167.64	170° 50' 25"	26.76
6	435071.93	1400171.90	170° 38' 11"	21.02
7	435051.19	1400175.32	170° 42' 52"	41.58
8	435010.15	1400182.03	170° 47' 26"	27.56
9	434982.95	1400186.44	170° 40' 4"	28.24
10	434955.08	1400191.02	255° 38' 53"	171.3
11	434912.62	1400025.07	354° 36' 2"	91.61
12	435003.82	1400016.45	350° 44' 11"	44.11
13	435047.35	1400009.35	347° 58' 49"	102.57
1	435147.67	1399987.99		

**ПРИЛОЖЕНИЕ 1. ВЕДОМОСТЬ КООРДИНАТ ХАРАКТЕРНЫХ ТОЧЕК ОБРАЗУЕМЫХ  
ЗЕМЕЛЬНЫХ УЧАСТКОВ**

**Образуемый земельный участок с условным номером :ЗУ02**

Номер точки	X	Y	Дирекционный угол	Длина
1	435102,06	1400071,28	79° 58' 13"	10,62
2	435103,91	1400081,74	352° 29' 34"	9,11
3	435112,94	1400080,55	80° 21' 36"	9,02
4	435114,45	1400089,44	157° 37' 12"	0,37
5	435114,11	1400089,58	172° 38' 57"	35,25
6	435079,15	1400094,09	264° 21' 34"	0,81
7	435079,07	1400093,28	263° 3' 28"	28,38
8	435075,64	1400065,11	12° 51' 27"	18,16
9	435093,34	1400069,15	13° 43' 36"	8,98
1	435102,06	1400071,28		

**Образуемый земельный участок с условным номером :ЗУ03**

Номер точки	X	Y	Дирекционный угол	Длина
1	435140,53	1400098,86	79° 12' 50"	47,4
2	435149,4	1400145,42	79° 21' 46"	2
3	435149,77	1400147,39	79° 11' 54"	1,55
4	435150,06	1400148,91	172° 0' 58"	38,81
5	435111,63	1400154,3	172° 4' 53"	24,53
6	435087,33	1400157,68	171° 55' 36"	20,01
7	435067,52	1400160,49	260° 26' 52"	41,88
8	435060,57	1400119,19	260° 28' 37"	4,65
9	435059,8	1400114,6	266° 47' 26"	1,07
10	435059,74	1400113,53	161° 56' 22"	6,29
11	435053,76	1400115,48	258° 32' 58"	15,97
12	435050,59	1400099,83	351° 41' 9"	8,37
13	435058,87	1400098,62	260° 14' 51"	3,25
14	435058,32	1400095,42	355° 34' 12"	9,84
15	435068,13	1400094,66	69° 13' 40"	0,31
16	435068,24	1400094,95	351° 14' 2"	10,96
17	435079,07	1400093,28	84° 21' 34"	0,81
18	435079,15	1400094,09	352° 38' 57"	35,25
19	435114,11	1400089,58	82° 48' 57"	1,2
20	435114,26	1400090,77	352° 7' 57"	11,1
21	435125,26	1400089,25	82° 9' 26"	11,29
22	435126,8	1400100,43	353° 28' 36"	13,82
1	435140,53	1400098,86		

**Образуемый земельный участок с условным номером :ЗУ04**

Номер точки	X	Y	Дирекционный угол	Длина
1	435050,59	1400099,84	78° 32' 32"	15,96
2	435053,76	1400115,48	161° 33' 54"	6,29
3	435047,79	1400117,47	165° 5' 28"	4,94

4	435043,02	1400118,74	257° 50' 58"	17,25
5	435039,39	1400101,88	349° 37' 17"	11,1
6	435050,31	1400099,88	351° 52' 12"	0,28
1	435050,59	1400099,84		

**Образуемый земельный участок с условным номером :ЗУ05**

Номер точки	X	Y	Дирекционный угол	Длина
1	435019,56	1400131,13	81° 21' 45"	15,65
2	435021,91	1400146,6	352° 24' 19"	3,78
3	435025,66	1400146,1	82° 14' 58"	10,68
4	435027,1	1400156,68	172° 28' 34"	3,74
5	435023,39	1400157,17	80° 34' 13"	5,8
6	435024,34	1400162,89	81° 9' 41"	3,77
7	435024,92	1400166,62	171° 15' 5"	17,82
8	435007,31	1400169,33	180° 0' 0"	0,02
9	435007,29	1400169,33	261° 13' 45"	3,54
10	435006,75	1400165,83	261° 12' 5"	30,66
11	435002,06	1400135,53	258° 44' 7"	4,97
12	435001,09	1400130,66	1° 27' 28"	18,48
1	435019,56	1400131,13		

**Образуемый земельный участок с условным номером :ЗУ06**

Номер точки	X	Y	Дирекционный угол	Длина
1	435034,16	1400129,7	80° 36' 46"	35,13
2	435039,89	1400164,36	171° 46' 47"	5,39
3	435034,56	1400165,13	171° 12' 49"	9,75
4	435024,92	1400166,62	261° 9' 41"	3,77
5	435024,34	1400162,89	260° 34' 13"	5,8
6	435023,39	1400157,17	352° 28' 34"	3,74
7	435027,1	1400156,68	262° 14' 58"	10,68
8	435025,66	1400146,1	172° 24' 19"	3,78
9	435021,91	1400146,6	261° 21' 45"	15,65
10	435019,56	1400131,13	1° 27' 15"	7,09
11	435026,65	1400131,31	347° 54' 0"	7,68
1	435034,16	1400129,7		

**Образуемый земельный участок с условным номером :ЗУ07**

Номер точки	X	Y	Дирекционный угол	Длина
1	435094,01	1400034,39	80° 38' 46"	20
2	435097,26	1400054,12	352° 47' 24"	1,67
3	435098,92	1400053,91	80° 25' 56"	6,26
4	435099,96	1400060,08	78° 50' 58"	5,64
5	435101,05	1400065,61	79° 53' 59"	5,76
6	435102,06	1400071,28	193° 43' 36"	8,98
7	435093,34	1400069,15	192° 51' 27"	18,16
8	435075,64	1400065,11	263° 2' 31"	16,59
9	435073,63	1400048,64	349° 41' 43"	1,01

10	435074,62	1400048,46	260° 33' 36"	8,41
11	435073,24	1400040,16	343° 42' 12"	9,41
12	435082,27	1400037,52	344° 44' 27"	12,16
13	435094	1400034,32	81° 52' 12"	0,07
1	435094,01	1400034,39		

**Образуемый земельный участок с условным номером :ЗУ08**

Номер точки	X	Y	Дирекционный угол	Длина
1	435016.09	1400031.15	77° 16' 39"	73.83
2	435032.35	1400103.17	349° 36' 59"	7.16
3	435039.39	1400101.88	77° 50' 58"	17.25
4	435043.02	1400118.74	168° 47' 35"	10.91
5	435032.32	1400120.86	78° 14' 31"	9.03
6	435034.16	1400129.7	167° 54' 0"	7.68
7	435026.65	1400131.31	181° 27' 15"	7.09
8	435019.56	1400131.13	181° 27' 28"	18.48
9	435001.09	1400130.66	169° 2' 15"	15.2
10	434986.17	1400133.55	166° 20' 7"	6.73
11	434979.63	1400135.14	261° 8' 31"	1.56
12	434979.39	1400133.6	256° 54' 4"	3.71
13	434978.55	1400129.99	165° 22' 14"	2.81
14	434975.83	1400130.7	166° 36' 45"	5.36
15	434970.62	1400131.94	166° 36' 53"	7.26
16	434963.56	1400133.62	257° 53' 3"	87.71
17	434945.15	1400047.86	346° 44' 44"	72.88
1	435016.09	1400031.15		

**Образуемый земельный участок с условным номером :ЗУ09**

Номер точки	X	Y	Дирекционный угол	Длина
1	435098,13	1400013,47	75° 9' 1"	16,74
2	435102,42	1400029,65	348° 9' 29"	0,63
3	435103,04	1400029,52	78° 46' 15"	12,53
4	435105,48	1400041,81	78° 1' 26"	9,45
5	435107,44	1400051,05	104° 22' 34"	8,18
6	435105,41	1400058,97	168° 29' 17"	5,56
7	435099,96	1400060,08	260° 25' 56"	6,26
8	435098,92	1400053,91	172° 47' 24"	1,67
9	435097,26	1400054,12	260° 39' 1"	20,07
10	435094	1400034,32	260° 2' 13"	10,35
11	435092,21	1400024,13	283° 39' 2"	1,44
12	435092,55	1400022,73	258° 58' 36"	1,57
13	435092,25	1400021,19	258° 41' 24"	7,04
14	435090,87	1400014,29	347° 16' 59"	7,27
15	435097,96	1400012,69	77° 42' 17"	0,8
1	435098,13	1400013,47		

**Образуемый земельный участок с условным номером :ЗУ10**

Номер точки	X	Y	Дирекционный угол	Длина
1	435144,92	1400002,1	77° 50' 26"	30,29
2	435151,3	1400031,71	168° 23' 51"	19,59
3	435132,11	1400035,65	257° 5' 52"	22,8
4	435127,02	1400013,43	257° 44' 31"	7,11
5	435125,51	1400006,48	347° 17' 58"	17,38
6	435142,46	1400002,66	347° 10' 32"	2,52
1	435144,92	1400002,1		

**Образуемый земельный участок с условным номером :ЗУ11**

Номер точки	X	Y	Дирекционный угол	Длина
1	435090,87	1400014,29	78° 41' 24"	7,04
2	435092,25	1400021,19	78° 58' 36"	1,57
3	435092,55	1400022,73	103° 39' 2"	1,44
4	435092,21	1400024,13	80° 2' 13"	10,35
5	435094	1400034,32	164° 44' 27"	12,16
6	435082,27	1400037,52	163° 42' 12"	9,41
7	435073,24	1400040,16	260° 29' 9"	1,81
8	435072,94	1400038,37	258° 4' 9"	19,54
9	435068,9	1400019,25	347° 16' 41"	22,52
1	435090,87	1400014,29		

**Образуемый земельный участок с условным номером :ЗУ12**

Номер точки	X	Y	Дирекционный угол	Длина
1	435161,01	1400096,32	82° 17' 41"	30,13
2	435165,05	1400126,18	83° 2' 49"	3,72
3	435165,5	1400129,87	82° 45' 8"	7,53
4	435166,45	1400137,34	82° 42' 40"	3,47
5	435166,89	1400140,78	171° 31' 58"	6,25
6	435160,71	1400141,7	83° 57' 51"	5,61
7	435161,3	1400147,28	171° 35' 28"	2,32
8	435159	1400147,62	171° 47' 21"	9,03
9	435150,06	1400148,91	259° 11' 54"	1,55
10	435149,77	1400147,39	259° 21' 46"	2
11	435149,4	1400145,42	259° 12' 50"	47,4
12	435140,53	1400098,86	352° 59' 29"	17,7
13	435158,1	1400096,7	352° 33' 37"	2,93
1	435161,01	1400096,32		

**Образуемый земельный участок с условным номером :ЗУ13**

Номер точки	X	Y	Дирекционный угол	Длина
1	435125,51	1400006,48	77° 44' 31"	7,11
2	435127,02	1400013,43	77° 5' 52"	22,8
3	435132,11	1400035,65	77° 18' 1"	1,46
4	435132,43	1400037,07	71° 33' 54"	0,03



5	435132,44	1400037,1	77° 8' 7"	6,29
6	435133,84	1400043,23	77° 53' 53"	16,89
7	435137,38	1400059,74	170° 49' 18"	36,8
8	435101,05	1400065,61	258° 50' 58"	5,64
9	435099,96	1400060,08	348° 29' 17"	5,56
10	435105,41	1400058,97	284° 22' 34"	8,18
11	435107,44	1400051,05	258° 1' 26"	9,45
12	435105,48	1400041,81	258° 46' 15"	12,53
13	435103,04	1400029,52	168° 9' 29"	0,63
14	435102,42	1400029,65	255° 9' 1"	16,74
15	435098,13	1400013,47	257° 42' 17"	0,8
16	435097,96	1400012,69	347° 17' 52"	14,69
17	435112,29	1400009,46	347° 17' 49"	13,55
1	435125,51	1400006,48		

**Образуемый земельный участок с условным номером :ЗУ14**

Номер точки	X	Y	Дирекционный угол	Длина
1	435155,37	1400058,68	81° 28' 41"	38,06
2	435161,01	1400096,32	172° 33' 37"	2,93
3	435158,1	1400096,7	172° 59' 29"	17,7
4	435140,53	1400098,86	173° 28' 36"	13,82
5	435126,8	1400100,43	262° 9' 26"	11,29
6	435125,26	1400089,25	172° 7' 57"	11,1
7	435114,26	1400090,77	262° 48' 57"	1,2
8	435114,11	1400089,58	337° 37' 12"	0,37
9	435114,45	1400089,44	260° 21' 36"	9,02
10	435112,94	1400080,55	172° 29' 34"	9,11
11	435103,91	1400081,74	259° 56' 44"	16,38
12	435101,05	1400065,61	350° 49' 18"	36,8
13	435137,38	1400059,74	78° 2' 25"	2,08
14	435137,81	1400061,77	349° 57' 31"	16,92
15	435154,47	1400058,82	351° 9' 29"	0,91
1	435155,37	1400058,68		

**Образуемый земельный участок с условным номером :ЗУ15**

Номер точки	X	Y	Дирекционный угол	Длина
1	435068,9	1400019,25	78° 4' 9"	19,54
2	435072,94	1400038,37	81° 3' 38"	1,8
3	435073,22	1400040,15	168° 51' 17"	10,24
4	435063,17	1400042,13	167° 44' 7"	0,24
5	435062,94	1400042,18	263° 46' 27"	1,66
6	435062,76	1400040,53	257° 43' 4"	19,41
7	435058,63	1400021,56	347° 19' 25"	10,53
1	435068,9	1400019,25		

**Образуемый земельный участок с условным номером :ЗУ16**

Номер точки	X	Y	Дирекционный угол	Длина
1	435059,74	1400113,53	86° 47' 26"	1,07
2	435059,8	1400114,6	80° 28' 37"	4,65
3	435060,57	1400119,19	80° 26' 52"	41,88
4	435067,52	1400160,49	172° 1' 36"	27,9
5	435039,89	1400164,36	260° 36' 46"	35,13
6	435034,16	1400129,7	258° 14' 31"	9,03
7	435032,32	1400120,86	348° 47' 35"	10,91
8	435043,02	1400118,74	345° 5' 28"	4,94
9	435047,79	1400117,47	341° 33' 54"	6,29
10	435053,76	1400115,48	341° 56' 22"	6,29
1	435059,74	1400113,53		

**Образуемый земельный участок с условным номером :ЗУ17**

Номер точки	X	Y	Дирекционный угол	Длина
1	435058,63	1400021,56	77° 43' 4"	19,41
2	435062,76	1400040,53	83° 46' 27"	1,66
3	435062,94	1400042,18	83° 33' 12"	3,56
4	435063,34	1400045,72	155° 24' 1"	2,74
5	435060,85	1400046,86	167° 39' 23"	11,41
6	435049,7	1400049,3	169° 12' 57"	0,21
7	435049,49	1400049,34	76° 0' 14"	24,23
8	435055,35	1400072,85	352° 25' 7"	8,56
9	435063,84	1400071,72	64° 11' 44"	1,01
10	435064,28	1400072,63	80° 5' 13"	22,36
11	435068,13	1400094,66	175° 34' 12"	9,84
12	435058,32	1400095,42	80° 14' 51"	3,25
13	435058,87	1400098,62	171° 41' 9"	8,37
14	435050,59	1400099,83	169° 37' 40"	11,39
15	435039,39	1400101,88	169° 36' 59"	7,16
16	435032,35	1400103,17	257° 16' 39"	73,83
17	435016,09	1400031,15	347° 17' 45"	43,61
1	435058,63	1400021,56		

**Образуемый земельный участок с условным номером :ЗУ18**

Номер точки	X	Y	Дирекционный угол	Длина
1	435166,89	1400140,78	82° 39' 38"	5,64
2	435167,61	1400146,37	171° 47' 37"	6,38
3	435161,3	1400147,28	263° 57' 51"	5,61
4	435160,71	1400141,7	351° 31' 58"	6,25
1	435166,89	1400140,78		

**Образуемый земельный участок с условным номером :ЗУ19**

Номер точки	X	Y	Дирекционный угол	Длина
1	435092,25	1400021,19	78° 58' 36"	1,57
2	435092,55	1400022,73	103° 39' 2"	1,44
3	435092,21	1400024,13	80° 2' 13"	10,35
4	435094	1400034,32	81° 52' 12"	0,07
5	435094,01	1400034,39	80° 38' 46"	20
6	435097,26	1400054,12	352° 47' 24"	1,67
7	435098,92	1400053,91	80° 25' 56"	6,26
8	435099,96	1400060,08	78° 50' 58"	5,64
9	435101,05	1400065,61	79° 53' 59"	5,76
10	435102,06	1400071,28	79° 58' 13"	10,62
11	435103,91	1400081,74	352° 29' 34"	9,11
12	435112,94	1400080,55	80° 21' 36"	9,02
13	435114,45	1400089,44	157° 37' 12"	0,37
14	435114,11	1400089,58	172° 38' 57"	35,25
15	435079,15	1400094,09	264° 21' 34"	0,81
16	435079,07	1400093,28	263° 3' 28"	28,38
17	435075,64	1400065,11	263° 2' 31"	16,59
18	435073,63	1400048,64	349° 41' 43"	1,01
19	435074,62	1400048,46	260° 26' 13"	8,43
20	435073,22	1400040,15	261° 3' 38"	1,8
21	435072,94	1400038,37	258° 4' 9"	19,54
22	435068,9	1400019,25	347° 16' 41"	22,52
23	435090,87	1400014,29	78° 41' 24"	7,04
1	435092,25	1400021,19		

**Образуемый земельный участок с условным номером :ЗУ20**

Номер точки	X	Y	Дирекционный угол	Длина
1	435144.92	1400002.1	77° 50' 26"	30.29
2	435151.3	1400031.71	81° 27' 11"	65.34
3	435161.01	1400096.32	172° 33' 37"	2.93
4	435158.1	1400096.7	172° 59' 29"	17.7
5	435140.53	1400098.86	173° 28' 36"	13.82
6	435126.8	1400100.43	262° 9' 26"	11.29
7	435125.26	1400089.25	172° 7' 57"	11.1
8	435114.26	1400090.77	262° 48' 57"	1.2
9	435114.11	1400089.58	337° 37' 12"	0.37
10	435114.45	1400089.44	260° 21' 36"	9.02
11	435112.94	1400080.55	172° 29' 34"	9.11
12	435103.91	1400081.74	259° 58' 13"	10.62
13	435102.06	1400071.28	259° 53' 59"	5.76
14	435101.05	1400065.61	258° 50' 58"	5.64
15	435099.96	1400060.08	348° 29' 17"	5.56
16	435105.41	1400058.97	284° 22' 34"	8.18
17	435107.44	1400051.05	258° 1' 26"	9.45
18	435105.48	1400041.81	258° 46' 15"	12.53
19	435103.04	1400029.52	168° 9' 29"	0.63

---

---

20	435102.42	1400029.65	255° 9' 1"	16.74
21	435098.13	1400013.47	257° 42' 17"	0.8
22	435097.96	1400012.69	347° 18' 30"	4.96
23	435102.8	1400011.6	347° 17' 32"	9.73
24	435112.29	1400009.46	347° 17' 49"	13.55
25	435125.51	1400006.48	347° 17' 58"	17.38
26	435142.46	1400002.66	347° 10' 32"	2.52
1	435144.92	1400002.1		

**ПРИЛОЖЕНИЕ 2. ВЕДОМОСТЬ КООРДИНАТ ХАРАКТЕРНЫХ ТОЧЕК ПУБЛИЧНЫХ  
СЕРВИТУТОВ**

**Сервитут 1**

Номер точки	X	Y	Дирекционный угол	Длина
1	435080,99	1400037,89	75° 35' 38"	10,89
2	435083,7	1400048,44	79° 56' 47"	19,59
3	435087,12	1400067,73	192° 56' 17"	3,04
4	435084,16	1400067,05	260° 1' 49"	18,19
5	435081,01	1400049,13	255° 33' 52"	10,79
6	435078,32	1400038,68	343° 31' 3"	2,78
1	435080,99	1400037,89		

**Сервитут 2**

Номер точки	X	Y	Дирекционный угол	Длина
1	435075,93	1400018,15	75° 37' 22"	20,38
2	435080,99	1400037,89	163° 31' 3"	2,78
3	435078,32	1400038,68	255° 32' 51"	21,04
4	435073,07	1400018,31	347° 16' 32"	2,86
5	435075,86	1400017,68	81° 31' 44"	0,48
1	435075,93	1400018,15		

**Сервитут 3**

Номер точки	X	Y	Дирекционный угол	Длина
1	435063,34	1400045,72	79° 24' 60"	10,67
2	435065,3	1400056,21	95° 31' 39"	1,56
3	435065,15	1400057,76	95° 21' 11"	6,54
4	435064,54	1400064,27	258° 8' 4"	17,8
5	435060,88	1400046,85	335° 51' 16"	0,32
6	435061,17	1400046,72	335° 20' 39"	2,01
7	435063	1400045,88	334° 47' 56"	0,38
1	435063,34	1400045,72		

**Сервитут 4**

Номер точки	X	Y	Дирекционный угол	Длина
1	435058,63	1400021,56	77° 43' 4"	19,41
2	435062,76	1400040,53	83° 37' 24"	5,22
3	435063,34	1400045,72	155° 19' 42"	2,71
4	435060,88	1400046,85	258° 8' 43"	25,17
5	435055,71	1400022,22	347° 15' 49"	2,99
1	435058,63	1400021,56		

**Сервитут 5**


Номер точки	X	Y	Дирекционный угол	Длина
1	435101,91	1400011,8	77° 32' 32"	39,45
2	435110,42	1400050,32	166° 14' 8"	3,07
3	435107,44	1400051,05	258° 1' 26"	9,45
4	435105,48	1400041,81	258° 46' 15"	12,53
5	435103,04	1400029,52	168° 9' 29"	0,63
6	435102,42	1400029,65	255° 9' 1"	16,74
7	435098,13	1400013,47	257° 42' 17"	0,8
8	435097,96	1400012,69	347° 18' 8"	4,05
1	435101,91	1400011,8		

**Сервитут 6**

Номер точки	X	Y	Дирекционный угол	Длина
1	435016,09	1400031,15	77° 16' 39"	73,83
2	435032,35	1400103,17	349° 36' 59"	7,16
3	435039,39	1400101,88	77° 50' 58"	17,25
4	435043,02	1400118,74	169° 2' 10"	5,52
5	435037,6	1400119,79	90° 0' 0"	0,02
6	435037,6	1400119,81	168° 45' 10"	5,38
7	435032,32	1400120,86	258° 15' 13"	12,87
8	435029,7	1400108,26	257° 13' 38"	78,21
9	435012,41	1400031,99	347° 8' 31"	3,77
1	435016,09	1400031,15		

**Сервитут 7**

Номер точки	X	Y	Дирекционный угол	Длина
1	435037,6	1400119,81	81° 18' 3"	44,43
2	435044,32	1400163,73	172° 8' 48"	1,17
3	435043,16	1400163,89	171° 49' 15"	3,3
4	435039,89	1400164,36	260° 36' 46"	35,13
5	435034,16	1400129,7	258° 14' 31"	9,03
6	435032,32	1400120,86	348° 45' 10"	5,38
1	435037,6	1400119,81		



**ДОКУМЕНТАЦИЯ ПО ПЛАНИРОВКЕ  
(ПРОЕКТ МЕЖЕВАНИЯ) ТЕРРИТОРИИ В  
ГОРОДЕ УССУРИЙСКЕ В РАЙОНЕ УЛИЦЫ  
ЛЕРМОНТОВА.**

**ОСНОВНАЯ ЧАСТЬ.  
ПРОЕКТ МЕЖЕВАНИЯ ТЕРРИТОРИИ.**

**ОМСК 2021**



---

---

## Оглавление

1. ПЕРЕЧЕНЬ И СВЕДЕНИЯ О ПЛОЩАДИ ОБРАЗУЕМЫХ ЗЕМЕЛЬНЫХ УЧАСТКОВ (СПОСОБЫ ИХ ОБРАЗОВАНИЯ), ВИДАХ ИХ РАЗРЕШЕННОГО ИСПОЛЬЗОВАНИЯ .....	3
2. ПЕРЕЧЕНЬ И СВЕДЕНИЯ О ПЛОЩАДИ ОБРАЗУЕМЫХ ЗЕМЕЛЬНЫХ УЧАСТКОВ, КОТОРЫЕ БУДУТ ОТНЕСЕНЫ К ТЕРРИТОРИЯМ ОБЩЕГО ПОЛЬЗОВАНИЯ ИЛИ ИМУЩЕСТВУ ОБЩЕГО ПОЛЬЗОВАНИЯ .....	5
3. СВЕДЕНИЯ О ГРАНИЦАХ ТЕРРИТОРИИ, В ОТНОШЕНИИ КОТОРОЙ УТВЕРЖДЕН ПРОЕКТ МЕЖЕВАНИЯ.....	5
ПРИЛОЖЕНИЕ 1. ВЕДОМОСТЬ КООРДИНАТ ХАРАКТЕРНЫХ ТОЧЕК ОБРАЗУЕМЫХ ЗЕМЕЛЬНЫХ УЧАСТКОВ.....	7



## 1. ПЕРЕЧЕНЬ И СВЕДЕНИЯ О ПЛОЩАДИ ОБРАЗУЕМЫХ ЗЕМЕЛЬНЫХ УЧАСТКОВ (СПОСОБЫ ИХ ОБРАЗОВАНИЯ), ВИДАХ ИХ РАЗРЕШЕННОГО ИСПОЛЬЗОВАНИЯ

В настоящем разделе текстовой части проекта межевания территории отображена информация об образуемых земельных участках, в том числе, о площади и способе образования, а также о видах их разрешенного использования. Указанная информация представлена в Таблице 1.

Виды разрешенного использования образуемых земельных участков определены в соответствии с правилами землепользования и застройки Уссурийского городского округа, утвержденных решением думы муниципального образования г. Уссурийск и Уссурийского района № 104 от 30.11.2004 (далее – Правила землепользования и застройки).

**Таблица 1**

### Экспликация образуемых земельных участков

Условный номер ЗУ	Вид разрешенного использования земельного участка	Способ образования земельных участков	Категория земель	Площадь кв. м
ЗУ2	для индивидуального жилищного строительства	Образование из земель, находящихся в государственной или муниципальной собственности	Земли населенных пунктов	748
ЗУ3	многоквартирные жилые дома	Образование из земель, находящихся в государственной или муниципальной собственности	Земли населенных пунктов	748
ЗУ4	для индивидуального жилищного строительства	Перераспределение земельного участка кадастровым номером с номером 25:34:017501:629 с землями, находящимися в государственной или муниципальной собственности	Земли населенных пунктов	654
ЗУ5	для индивидуального жилищного строительства	Перераспределение земельного участка кадастровым номером с номером 25:34:017501:625 с землями, находящимися в государственной или муниципальной собственности	Земли населенных пунктов	758
ЗУ7	для индивидуального жилищного строительства	Перераспределение земельного участка кадастровым номером с номером 25:34:017501:630 с землями, находящимися в государственной или муниципальной собственности	Земли населенных пунктов	995
ЗУ8	для индивидуального жилищного строительства	Перераспределение земельного участка кадастровым номером с номером 25:34:017501:624 с землями, находящимися в государственной или муниципальной собственности	Земли населенных пунктов	946

ЗУ9	для индивидуального жилищного строительства	Перераспределение земельного участка кадастровым номером с номером 25:34:017501:631 с землями, находящимися в государственной или муниципальной собственности	Земли населенных пунктов	630
ЗУ10	для индивидуального жилищного строительства	Перераспределение земельного участка кадастровым номером с номером 25:34:017501:825 с землями, находящимися в государственной или муниципальной собственности	Земли населенных пунктов	191
ЗУ11	для индивидуального жилищного строительства	Перераспределение земельного участка кадастровым номером с номером 25:34:017501:509 с землями, находящимися в государственной или муниципальной собственности	Земли населенных пунктов	1156
ЗУ12	для индивидуального жилищного строительства	Перераспределение земельного участка кадастровым номером с номером 25:34:017501:824 с землями, находящимися в государственной или муниципальной собственности	Земли населенных пунктов	933
ЗУ15	для индивидуального жилищного строительства	Перераспределение земельного участка кадастровым номером с номером 25:34:017501:623 с землями, находящимися в государственной или муниципальной собственности	Земли населенных пунктов	892

## 2. ПЕРЕЧЕНЬ И СВЕДЕНИЯ О ПЛОЩАДИ ОБРАЗУЕМЫХ ЗЕМЕЛЬНЫХ УЧАСТКОВ, КОТОРЫЕ БУДУТ ОТНЕСЕНЫ К ТЕРРИТОРИЯМ ОБЩЕГО ПОЛЬЗОВАНИЯ ИЛИ ИМУЩЕСТВУ ОБЩЕГО ПОЛЬЗОВАНИЯ

Проектом межевания территории предусматривается образование земельных участков, которые после образования будут отнесены к территориям общего пользования или имуществу общего пользования.

**Таблица 2**

Условный номер ЗУ	Вид разрешенного использования земельного участка	Способ образования земельных участков	Категория земель	Площадь кв. м
ЗУ1	Земельные участки (территории) общего пользования	Образование из земель, находящихся в государственной или муниципальной собственности	Земли населенных пунктов	114
ЗУ13	Земельные участки (территории) общего пользования	Образование из земель, находящихся в государственной или муниципальной собственности	Земли населенных пунктов	1588

## 3. СВЕДЕНИЯ О ГРАНИЦАХ ТЕРРИТОРИИ, В ОТНОШЕНИИ КОТОРОЙ УТВЕРЖДЕН ПРОЕКТ МЕЖЕВАНИЯ

Документация по планировке территории ранее не разрабатывалась.

**Таблица 3**

Ведомость координат поворотных точек красных линий

Номер	Дир.угол	Длина	X	Y
1	41° 30' 13"	28.17	433087.08	1398662.96
2	288° 23' 40"	35.68	433108.18	1398681.63
3	286° 4' 17"	34.35	433119.44	1398647.77
4	284° 23' 0"	34.42	433128.95	1398614.76
5	283° 33' 15"	11.82	433137.5	1398581.42
6	226° 44' 9"	37.82	433140.27	1398569.93
7	282° 41' 59"	5.09	433114.35	1398542.39
8	346° 35' 2"	4.48	433115.47	1398537.42
9	33° 36' 32"	15.68	433119.83	1398536.38
10	31° 0' 29"	4.45	433132.89	1398545.06
11	300° 26' 3"	1.86	433136.7	1398547.35
12	295° 40' 12"	2.86	433137.64	1398545.75
13	25° 21' 46"	19.61	433138.88	1398543.17
14	101° 23' 38"	6.68	433156.6	1398551.57
15	200° 4' 17"	1.66	433155.28	1398558.12

---

---

Номер	Дир.угол	Длина	X	Y
16	107° 42' 59"	26.22	433153.72	1398557.55
17	112° 7' 10"	3.35	433145.74	1398582.53
18	107° 24' 13"	8.96	433144.48	1398585.63
19	104° 9' 28"	26.29	433141.8	1398594.18
20	106° 52' 39"	70.51	433135.37	1398619.67
21	45° 44' 28"	50.29	433114.9	1398687.14
22	41° 22' 41"	26.64	433150	1398723.16
23	41° 3' 8"	5.24	433169.99	1398740.77
24	40° 50' 1"	22.48	433173.94	1398744.21
25	222° 43' 49"	141.41	433190.95	1398758.91

**ПРИЛОЖЕНИЕ 1. ВЕДОМОСТЬ КООРДИНАТ ХАРАКТЕРНЫХ ТОЧЕК  
ОБРАЗУЕМЫХ ЗЕМЕЛЬНЫХ УЧАСТКОВ**

Образуемый земельный участок с условным номером ЗУ1

Номер точки	X	Y	Дирекционный угол	Длина
1	433186,93	1398725,11	124° 13' 11"	23,1
2	433173,94	1398744,21	221° 3' 8"	5,24
3	433169,99	1398740,77	305° 33' 1"	21,28
4	433182,36	1398723,46	306° 37' 17"	0,92
5	433182,91	1398722,72	306° 52' 12"	0,75
6	433183,36	1398722,12	39° 56' 50"	4,66
1	433186,93	1398725,11		

Образуемый земельный участок с условным номером ЗУ2

Номер точки	X	Y	Дирекционный угол	Длина
1	433177,29	1398613,69	104° 15' 12"	18,56
2	433172,72	1398631,68	190° 29' 19"	6,98
3	433165,86	1398630,41	195° 59' 13"	7,55
4	433158,6	1398628,33	201° 16' 4"	10,37
5	433148,94	1398624,57	199° 51' 15"	14,43
6	433135,37	1398619,67	284° 9' 43"	18,8
7	433139,97	1398601,44	18° 50' 44"	30,9
8	433169,21	1398611,42	15° 41' 32"	8,39
1	433177,29	1398613,69		

Образуемый земельный участок с условным номером ЗУ3

Номер точки	X	Y	Дирекционный угол	Длина
1	433172,72	1398631,68	105° 25' 9"	6,13
2	433171,09	1398637,59	15° 39' 36"	4,96
3	433175,87	1398638,93	132° 36' 51"	14,95
4	433165,75	1398649,93	197° 7' 56"	5,7
5	433160,3	1398648,25	200° 6' 4"	11,2
6	433149,78	1398644,4	202° 49' 21"	5
7	433145,17	1398642,46	198° 59' 2"	15,19
8	433130,81	1398637,52	198° 26' 6"	0,82
9	433130,03	1398637,26	286° 53' 14"	18,38
10	433135,37	1398619,67	19° 51' 15"	14,43
11	433148,94	1398624,57	21° 16' 4"	10,37
12	433158,6	1398628,33	15° 59' 13"	7,55
13	433165,86	1398630,41	10° 29' 19"	6,98
1	433172,72	1398631,68		

Образуемый земельный участок с условным номером ЗУ4

Номер точки	X	Y	Дирекционный угол	Длина
1	433160,3	1398648,25	17° 7' 56"	5,7
2	433165,75	1398649,93	133° 1' 30"	2,87

Номер точки	X	Y	Дирекционный угол	Длина
3	433163,79	1398652,03	104° 53' 41"	10,04
4	433161,21	1398661,73	198° 41' 38"	4,9
5	433156,57	1398660,16	110° 20' 21"	4,95
6	433154,85	1398664,8	184° 4' 31"	3,94
7	433150,92	1398664,52	198° 35' 58"	7,71
8	433143,61	1398662,06	203° 57' 4"	5,1
9	433138,95	1398659,99	199° 6' 26"	13,75
10	433125,96	1398655,49	202° 40' 50"	0,73
11	433125,29	1398655,21	200° 51' 16"	0,67
12	433124,66	1398654,97	286° 52' 6"	18,51
13	433130,03	1398637,26	18° 26' 6"	0,82
14	433130,81	1398637,52	18° 59' 2"	15,19
15	433145,17	1398642,46	22° 49' 21"	5
16	433149,78	1398644,4	20° 6' 4"	11,2
1	433160,3	1398648,25		

Образуемый земельный участок с условным номером ЗУ5

Номер точки	X	Y	Дирекционный угол	Длина
1	433181,85	1398595,65	104° 11' 8"	18,61
2	433177,29	1398613,69	195° 41' 32"	8,39
3	433169,21	1398611,42	198° 50' 44"	30,9
4	433139,97	1398601,44	284° 8' 51"	7,49
5	433141,8	1398594,18	287° 24' 13"	8,96
6	433144,48	1398585,63	292° 7' 10"	3,35
7	433145,74	1398582,53	10° 26' 15"	0,77
8	433146,5	1398582,67	20° 12' 13"	1,33
9	433147,75	1398583,13	20° 9' 40"	36,33
1	433181,85	1398595,65		

Образуемый земельный участок с условным номером ЗУ7

Номер точки	X	Y	Дирекционный угол	Длина
1	433161,21	1398661,73	105° 25' 20"	2,41
2	433160,57	1398664,05	41° 5' 21"	47,9
3	433196,67	1398695,53	102° 32' 21"	5,94
4	433195,38	1398701,33	214° 54' 44"	12,35
5	433185,25	1398694,26	191° 37' 12"	3,62
6	433181,7	1398693,53	168° 43' 35"	6,19
7	433175,63	1398694,74	190° 39' 58"	2,27
8	433173,4	1398694,32	199° 59' 10"	31,54
9	433143,76	1398683,54	285° 24' 45"	15,65
10	433147,92	1398668,45	200° 16' 48"	23,08
11	433126,27	1398660,45	200° 11' 9"	2,17
12	433124,23	1398659,7	198° 48' 43"	0,96
13	433123,32	1398659,39	286° 51' 56"	4,62
14	433124,66	1398654,97	20° 51' 16"	0,67
15	433125,29	1398655,21	22° 40' 50"	0,73

Номер точки	X	Y	Дирекционный угол	Длина
16	433125,96	1398655,49	19° 6' 26"	13,75
17	433138,95	1398659,99	23° 57' 4"	5,1
18	433143,61	1398662,06	18° 35' 58"	7,71
19	433150,92	1398664,52	4° 4' 31"	3,94
20	433154,85	1398664,8	290° 20' 21"	4,95
21	433156,57	1398660,16	18° 41' 38"	4,9
1	433161,21	1398661,73		

Образуемый земельный участок с условным номером ЗУ8

Номер точки	X	Y	Дирекционный угол	Длина
1	433181,07	1398566,23	81° 36' 14"	20,41
2	433184,05	1398586,42	103° 24' 23"	9,49
3	433181,85	1398595,65	200° 9' 40"	36,33
4	433147,75	1398583,13	200° 12' 13"	1,33
5	433146,5	1398582,67	190° 26' 15"	0,77
6	433145,74	1398582,53	287° 42' 59"	26,22
7	433153,72	1398557,55	16° 23' 22"	0,35
8	433154,06	1398557,65	21° 4' 8"	1,31
9	433155,28	1398558,12	20° 31' 3"	3,48
10	433158,54	1398559,34	301° 47' 56"	1,18
11	433159,16	1398558,34	19° 48' 16"	23,29
1	433181,07	1398566,23		

Образуемый земельный участок с условным номером ЗУ9

Номер точки	X	Y	Дирекционный угол	Длина
1	433147,92	1398668,45	105° 24' 45"	15,65
2	433143,76	1398683,54	111° 15' 43"	7,69
3	433140,97	1398690,71	197° 10' 33"	5,76
4	433135,47	1398689,01	197° 1' 58"	5,43
5	433130,28	1398687,42	200° 48' 46"	5,49
6	433125,15	1398685,47	193° 30' 49"	3,72
7	433121,53	1398684,6	199° 51' 19"	1,53
8	433120,09	1398684,08	200° 25' 58"	2,18
9	433118,05	1398683,32	200° 35' 53"	1,59
10	433116,56	1398682,76	198° 26' 6"	0,32
11	433116,26	1398682,66	286° 52' 39"	24,32
12	433123,32	1398659,39	18° 48' 43"	0,96
13	433124,23	1398659,7	20° 11' 9"	2,17
14	433126,27	1398660,45	20° 16' 48"	23,08
1	433147,92	1398668,45		

Образуемый земельный участок с условным номером ЗУ10

Номер точки	X	Y	Дирекционный угол	Длина
1	433135,47	1398689,01	112° 20' 24"	14,02
2	433130,14	1398701,98	114° 50' 33"	0,6

Номер точки	X	Y	Дирекционный угол	Длина
3	433129,89	1398702,52	225° 44' 9"	21,48
4	433114,9	1398687,14	286° 53' 12"	4,68
5	433116,26	1398682,66	18° 26' 6"	0,32
6	433116,56	1398682,76	20° 35' 53"	1,59
7	433118,05	1398683,32	20° 25' 58"	2,18
8	433120,09	1398684,08	19° 51' 19"	1,53
9	433121,53	1398684,6	13° 30' 49"	3,72
10	433125,15	1398685,47	20° 48' 46"	5,49
11	433130,28	1398687,42	17° 1' 58"	5,43
1	433135,47	1398689,01		

Образуемый земельный участок с условным номером ЗУ11

Номер точки	X	Y	Дирекционный угол	Длина
1	433185,25	1398694,26	34° 54' 44"	12,35
2	433195,38	1398701,33	95° 36' 14"	9,63
3	433194,44	1398710,91	100° 37' 11"	4,56
4	433193,6	1398715,39	124° 27' 30"	11,79
5	433186,93	1398725,11	219° 56' 50"	4,66
6	433183,36	1398722,12	126° 52' 12"	0,75
7	433182,91	1398722,72	206° 54' 22"	0,75
8	433182,24	1398722,38	205° 25' 31"	5,17
9	433177,57	1398720,16	211° 9' 57"	18,96
10	433161,35	1398710,35	207° 46' 26"	13,99
11	433148,97	1398703,83	212° 53' 42"	8,4
12	433141,92	1398699,27	267° 28' 30"	8,4
13	433141,55	1398690,88	196° 20' 10"	0,6
14	433140,97	1398690,71	291° 15' 43"	7,69
15	433143,76	1398683,54	19° 59' 10"	31,54
16	433173,4	1398694,32	10° 39' 58"	2,27
17	433175,63	1398694,74	348° 43' 35"	6,19
18	433181,7	1398693,53	11° 37' 12"	3,62
1	433185,25	1398694,26		

Образуемый земельный участок с условным номером ЗУ12

Номер точки	X	Y	Дирекционный угол	Длина
1	433161,35	1398710,35	31° 9' 57"	18,96
2	433177,57	1398720,16	25° 25' 31"	5,17
3	433182,24	1398722,38	26° 54' 22"	0,75
4	433182,91	1398722,72	126° 37' 17"	0,92
5	433182,36	1398723,46	125° 33' 1"	21,28
6	433169,99	1398740,77	221° 22' 41"	26,64
7	433150	1398723,16	225° 44' 43"	28,82
8	433129,89	1398702,52	294° 50' 33"	0,6
9	433130,14	1398701,98	292° 20' 24"	14,02
10	433135,47	1398689,01	17° 10' 33"	5,76
11	433140,97	1398690,71	16° 20' 10"	0,6



Номер точки	X	Y	Дирекционный угол	Длина
12	433141,55	1398690,88	87° 28' 30"	8,4
13	433141,92	1398699,27	32° 53' 42"	8,4
14	433148,97	1398703,83	27° 46' 26"	13,99
1	433161,35	1398710,35		

Образуемый земельный участок с условным номером ЗУ13

Номер точки	X	Y	Дирекционный угол	Длина
1	433156,6	1398551,57	101° 23' 38"	6,68
2	433155,28	1398558,12	200° 4' 17"	1,66
3	433153,72	1398557,55	107° 42' 59"	26,22
4	433145,74	1398582,53	112° 7' 10"	3,35
5	433144,48	1398585,63	107° 24' 13"	8,96
6	433141,8	1398594,18	104° 8' 51"	7,49
7	433139,97	1398601,44	104° 9' 43"	18,8
8	433135,37	1398619,67	106° 53' 14"	18,38
9	433130,03	1398637,26	106° 52' 6"	18,51
10	433124,66	1398654,97	106° 51' 56"	4,62
11	433123,32	1398659,39	106° 52' 39"	24,32
12	433116,26	1398682,66	106° 53' 12"	4,68
13	433114,9	1398687,14	219° 20' 59"	8,69
14	433108,18	1398681,63	288° 23' 40"	35,68
15	433119,44	1398647,77	286° 4' 17"	34,35
16	433128,95	1398614,76	284° 23' 0"	34,42
17	433137,5	1398581,42	283° 33' 15"	11,82
18	433140,27	1398569,93	226° 43' 31"	37,81
19	433114,35	1398542,4	270° 0' 0"	0,01
20	433114,35	1398542,39	282° 41' 59"	5,09
21	433115,47	1398537,42	346° 35' 2"	4,48
22	433119,83	1398536,38	33° 41' 24"	1,19
23	433120,82	1398537,04	33° 36' 8"	14,49
24	433132,89	1398545,06	31° 0' 29"	4,45
25	433136,7	1398547,35	300° 26' 3"	1,86
26	433137,64	1398545,75	295° 40' 12"	2,86
27	433138,88	1398543,17	25° 21' 46"	19,61
1	433156,6	1398551,57		


Образуемый земельный участок с условным номером ЗУ15

Номер точки	X	Y	Дирекционный угол	Длина
1	433154,26	1398506,5	111° 52' 46"	17,74
2	433147,65	1398522,96	112° 53' 33"	5,66
3	433145,45	1398528,17	113° 39' 12"	16,38
4	433138,88	1398543,17	115° 40' 12"	2,86
5	433137,64	1398545,75	121° 52' 31"	1,4
6	433136,9	1398546,94	116° 0' 12"	0,46
7	433136,7	1398547,35	211° 0' 29"	4,45

---

---

Номер точки	X	Y	Дирекционный угол	Длина
8	433132,89	1398545,06	213° 36' 8"	14,49
9	433120,82	1398537,04	291° 59' 28"	0,56
10	433121,03	1398536,52	297° 1' 51"	0,55
11	433121,28	1398536,03	285° 21' 40"	37,45
12	433131,2	1398499,92	17° 55' 9"	7,38
13	433138,22	1398502,19	9° 44' 30"	8,1
14	433146,2	1398503,56	20° 2' 25"	8,58
1	433154,26	1398506,5		



**ДОКУМЕНТАЦИЯ ПО ПЛАНИРОВКЕ  
(ПРОЕКТ МЕЖЕВАНИЯ) ТЕРРИТОРИИ В  
ГОРОДЕ УССУРИЙСКЕ, В ГРАНИЦАХ  
УЛИЦЫ МАТРОСОВА, УЛИЦЫ  
ПЕРВОМАЙСКАЯ, УЛИЦЫ ЧКАЛОВА,  
РЕКА РАКОВКА»**

**ОСНОВНАЯ ЧАСТЬ.  
ПРОЕКТ МЕЖЕВАНИЯ ТЕРРИТОРИИ.**

**ОМСК 2021**



---

---

## Оглавление

1. ПЕРЕЧЕНЬ И СВЕДЕНИЯ О ПЛОЩАДИ ОБРАЗУЕМЫХ ЗЕМЕЛЬНЫХ УЧАСТКОВ (СПОСОБЫ ИХ ОБРАЗОВАНИЯ), ВИДАХ ИХ РАЗРЕШЕННОГО ИСПОЛЬЗОВАНИЯ .....	3
2. ПЕРЕЧЕНЬ И СВЕДЕНИЯ О ПЛОЩАДИ ОБРАЗУЕМЫХ ЗЕМЕЛЬНЫХ УЧАСТКОВ, КОТОРЫЕ БУДУТ ОТНЕСЕНЫ К ТЕРРИТОРИЯМ ОБЩЕГО ПОЛЬЗОВАНИЯ ИЛИ ИМУЩЕСТВУ ОБЩЕГО ПОЛЬЗОВАНИЯ .....	5
3. СВЕДЕНИЯ О ГРАНИЦАХ ТЕРРИТОРИИ, В ОТНОШЕНИИ КОТОРОЙ УТВЕРЖДЕН ПРОЕКТ МЕЖЕВАНИЯ.....	5
ПРИЛОЖЕНИЕ 1. ВЕДОМОСТЬ КООРДИНАТ ХАРАКТЕРНЫХ ТОЧЕК ОБРАЗУЕМЫХ ЗЕМЕЛЬНЫХ УЧАСТКОВ.....	6

## 1. ПЕРЕЧЕНЬ И СВЕДЕНИЯ О ПЛОЩАДИ ОБРАЗУЕМЫХ ЗЕМЕЛЬНЫХ УЧАСТКОВ (СПОСОБЫ ИХ ОБРАЗОВАНИЯ), ВИДАХ ИХ РАЗРЕШЕННОГО ИСПОЛЬЗОВАНИЯ

В настоящем разделе текстовой части проекта межевания территории отображена информация об образуемых земельных участках, в том числе, о площади и способе образования, а также о видах их разрешенного использования. Указанная информация представлена в Таблице 1.

Виды разрешенного использования образуемых земельных участков определены в соответствии с правилами землепользования и застройки Уссурийского городского округа, утвержденных решением думы муниципального образования г. Уссурийск и Уссурийского района № 104 от 30.11.2004 (далее – Правила землепользования и застройки).

Таблица 1

### Экспликация образуемых земельных участков

Условный номер ЗУ	Вид разрешенного использования земельного участка	Способ образования земельных участков	Категория земель	Площадь, кв.м
ЗУ1	Для индивидуального жилищного строительства	1. Образование земельного участка из земель, находящихся в государственной или муниципальной собственности. 2. Перераспределение земельного участка с образованным земельным участком :ЗУ2.	Земли населенных пунктов	1.588 2. 634
ЗУ2	Для индивидуального жилищного строительства	Перераспределение земельного участка с кадастровым номером 25:34:017101:599 с землями, находящимися в государственной или муниципальной собственности.	Земли населенных пунктов	602
ЗУ3	Для индивидуального жилищного строительства	Образование из земель, находящихся в государственной или муниципальной собственности.	Земли населенных пунктов	709
ЗУ4	Для индивидуального жилищного строительства	Перераспределение земельного участка кадастровым с номером 25:34:017101:735 с землями, находящимися в государственной или муниципальной собственности	Земли населенных пунктов	813
ЗУ5	Для индивидуального жилищного строительства	1. Снятие с государственного кадастрового учета земельный участок 25:34:017101:830. 2. Перераспределение земельного участка 25:34:017701:5771 с землями, находящимися в государственной или муниципальной собственности	Земли населенных пунктов	669

ЗУ6	Многоквартирные жилые дома	Образование из земель, находящихся в государственной или муниципальной собственности	Земли населенных пунктов	2704
ЗУ7	Для индивидуального жилищного строительства	Образование из земель, находящихся в государственной или муниципальной собственности	Земли населенных пунктов	547
ЗУ8	Для индивидуального жилищного строительства	Образование из земель, находящихся в государственной или муниципальной собственности	Земли населенных пунктов	763
ЗУ9	Для индивидуального жилищного строительства	Перераспределение земельного участка кадастровым номером с номером 25:34:017101:523 с землями, находящимися в государственной или муниципальной собственности	Земли населенных пунктов	948
ЗУ14	Для индивидуального жилищного строительства	Перераспределение земельного участка 25:34:017101:5770 с землями, находящимися в государственной или муниципальной собственности	Земли населенных пунктов	1032
ЗУ15	Для индивидуального жилищного строительства	Перераспределение земельного участка с кадастровым номером 25:34:017101:524 с землями, находящимися в государственной или муниципальной собственности	Земли населенных пунктов	932
ЗУ16	Для индивидуального жилищного строительства	Перераспределение земельного участка с кадастровым номером 25:34:017101:7432 с землями, находящимися в государственной или муниципальной собственности	Земли населенных пунктов	916
ЗУ17	Для индивидуального жилищного строительства	Перераспределение земельного участка с кадастровым номером 25:34:017101:7993 с землями, находящимися в государственной или муниципальной собственности	Земли населенных пунктов	662
ЗУ18	Для индивидуального жилищного строительства	Перераспределение земельного участка с кадастровым номером 25:34:017101:602 с землями, находящимися в государственной или муниципальной собственности	Земли населенных пунктов	788
ЗУ19	Для индивидуального жилищного строительства	Перераспределение земельного участка с кадастровым номером 25:34:017101:600 с землями,	Земли населенных пунктов	689

	строительства	находящимися в государственной или муниципальной собственности		
ЗУ20	Для индивидуального жилищного строительства	1. Выполняется после образования земельного участка :ЗУ18. 2. Перераспределение земельного участка с кадастровым номером 25:34:017101:601 с землями, находящимися в государственной или муниципальной собственности	Земли населенных пунктов	653
ЗУ21	Для индивидуального жилищного строительства	1. Снятие земельного участка с кадастровым номером 25:34:017101:594 с государственного кадастрового учета 2. Перераспределение земельного участка с кадастровым номером 25:34:017101:593 с землями, находящимися в государственной или муниципальной собственности	Земли населенных пунктов	684

## 2. ПЕРЕЧЕНЬ И СВЕДЕНИЯ О ПЛОЩАДИ ОБРАЗУЕМЫХ ЗЕМЕЛЬНЫХ УЧАСТКОВ, КОТОРЫЕ БУДУТ ОТНЕСЕНЫ К ТЕРРИТОРИЯМ ОБЩЕГО ПОЛЬЗОВАНИЯ ИЛИ ИМУЩЕСТВУ ОБЩЕГО ПОЛЬЗОВАНИЯ

Проектом межевания территории не предусматривается образование земельных участков, которые после образования будут отнесены к территориям общего пользования или имуществу общего пользования.

## 3. СВЕДЕНИЯ О ГРАНИЦАХ ТЕРРИТОРИИ, В ОТНОШЕНИИ КОТОРОЙ УТВЕРЖДЕН ПРОЕКТ МЕЖЕВАНИЯ

Номер	Дир.угол	Длина	X	Y
1	174° 40' 18"	77.54	436119.32	1401097.52
2	264° 35' 31"	228.55	436042.12	1401104.72
3	266° 48' 58"	23.23	436020.58	1400877.19
4	347° 12' 30"	99.73	436019.29	1400854.00
5	91° 45' 27"	75	436116.54	1400831.92
6	88° 28' 25"	190.71	436114.24	1400906.88

**ПРИЛОЖЕНИЕ 1. ВЕДОМОСТЬ КООРДИНАТ ХАРАКТЕРНЫХ ТОЧЕК ОБРАЗУЕМЫХ  
ЗЕМЕЛЬНЫХ УЧАСТКОВ**

Образуемый земельный участок с условным номером ЗУ1 (1 этап)

Номер точки	X	Y	Дирекционный угол	Длина
1	436075.4	1400999.73	171° 38' 3"	0.69
2	436074.72	1400999.83	260° 38' 23"	1.84
3	436074.42	1400998.01	170° 28' 33"	9.13
4	436065.42	1400999.52	175° 3' 27"	12.77
5	436052.7	1401000.62	227° 25' 45"	1.17
6	436051.91	1400999.76	174° 31' 47"	5.45
7	436046.48	1401000.28	101° 39' 1"	0.99
8	436046.28	1401001.25	87° 49' 51"	1.32
9	436046.33	1401002.57	175° 36' 5"	0.13
10	436046.2	1401002.58	264° 14' 30"	21.53
11	436044.04	1400981.16	355° 18' 26"	1.34
12	436045.38	1400981.05	353° 55' 10"	28.04
13	436073.26	1400978.08	92° 36' 9"	2.2
14	436073.16	1400980.28	83° 25' 41"	17.74
15	436075.19	1400997.9	83° 27' 13"	1.84

Образуемый земельный участок с условным номером ЗУ1 (2 этап)

Номер точки	X	Y	Дирекционный угол	Длина
1	436073,26	1400978,08	92° 36' 9"	2,2
2	436073,16	1400980,28	83° 25' 41"	17,74
3	436075,19	1400997,9	83° 27' 13"	1,84
4	436075,4	1400999,73	171° 49' 11"	1,62
5	436073,8	1400999,96	175° 22' 38"	6,08
6	436067,74	1401000,45	173° 1' 58"	11,71
7	436056,12	1401001,87	175° 54' 22"	9,95
8	436046,2	1401002,58	264° 14' 30"	21,53
9	436044,04	1400981,16	355° 18' 26"	1,34
10	436045,38	1400981,05	353° 55' 10"	28,04
1	436073,26	1400978,08		

Образуемый земельный участок с условным номером ЗУ2

Номер точки	X	Y	Дирекционный угол	Длина
1	436075,85	1400999,7	82° 33' 11"	12,81
2	436077,51	1401012,4	81° 59' 27"	2,01
3	436077,79	1401014,39	82° 30' 25"	5,21
4	436078,47	1401019,56	175° 27' 27"	11,62
5	436066,89	1401020,48	172° 10' 33"	18,81
6	436048,26	1401023,04	264° 15' 2"	20,56
7	436046,2	1401002,58	355° 54' 22"	9,95
8	436056,12	1401001,87	353° 1' 58"	11,71
9	436067,74	1401000,45	355° 22' 38"	6,08
10	436073,8	1400999,96	351° 49' 11"	1,62



11	436075,4	1400999,73	356° 11' 9"	0,45
1	436075,85	1400999,7		

Образуемый земельный участок с условным номером ЗУ3

Номер точки	X	Y	Дирекционный угол	Длина
1	436111,39	1400934,66	88° 7' 48"	19,92
2	436112,04	1400954,57	181° 49' 27"	1,57
3	436110,47	1400954,52	182° 29' 3"	4,61
4	436105,86	1400954,32	184° 34' 5"	3,89
5	436101,98	1400954,01	179° 4' 59"	14,37
6	436087,61	1400954,24	175° 16' 41"	9,11
7	436078,53	1400954,99	171° 35' 43"	4,72
8	436073,86	1400955,68	268° 29' 30"	18,62
9	436073,37	1400937,07	356° 15' 35"	11,34
10	436084,69	1400936,33	356° 25' 16"	14,74
11	436099,4	1400935,41	356° 25' 14"	12,01
1	436111,39	1400934,66		

Образуемый земельный участок с условным номером ЗУ4

Номер точки	X	Y	Дирекционный угол	Длина
1	436112,04	1400954,57	88° 10' 5"	18,77
2	436112,64	1400973,33	173° 59' 28"	0,38
3	436112,26	1400973,37	173° 19' 45"	1,72
4	436110,55	1400973,57	172° 38' 17"	13,5
5	436097,16	1400975,3	177° 27' 13"	15,76
6	436081,42	1400976	177° 35' 15"	8,08
7	436073,35	1400976,34	269° 9' 9"	20,28
8	436073,05	1400956,06	334° 52' 1"	0,89
9	436073,86	1400955,68	351° 35' 43"	4,72
10	436078,53	1400954,99	355° 16' 41"	9,11
11	436087,61	1400954,24	359° 4' 59"	14,37
12	436101,98	1400954,01	4° 34' 5"	3,89
13	436105,86	1400954,32	2° 29' 3"	4,61
14	436110,47	1400954,52	1° 49' 27"	1,57
1	436112,04	1400954,57		

Образуемый земельный участок с условным номером ЗУ5

Номер точки	X	Y	Дирекционный угол	Длина
1	436110,6	1400910,22	88° 8' 55"	24,45
2	436111,39	1400934,66	176° 25' 14"	12,01
3	436099,4	1400935,41	176° 25' 16"	14,74
4	436084,69	1400936,33	264° 0' 16"	24,41
5	436082,14	1400912,05	358° 27' 12"	10
6	436092,14	1400911,78	355° 10' 10"	18,53
1	436110,6	1400910,22		

Образуемый земельный участок с условным номером ЗУ6

Номер точки	X	Y	Дирекционный угол	Длина
1	436109,37	1400872,49	88° 7' 58"	37,75
2	436110,6	1400910,22	175° 10' 10"	18,53
3	436092,14	1400911,78	178° 27' 12"	10
4	436082,14	1400912,05	180° 0' 0"	0
5	436082,14	1400912,05	175° 12' 46"	44,58
6	436037,72	1400915,77	264° 25' 19"	35,29
7	436034,29	1400880,65	353° 47' 50"	75,52
1	436109,37	1400872,49		

Образуемый земельный участок с условным номером ЗУ7

Номер точки	X	Y	Дирекционный угол	Длина
1	436114,95	1401045,19	88° 9' 4"	13,33
2	436115,38	1401058,51	163° 32' 17"	6,25
3	436109,39	1401060,28	179° 11' 35"	3,55
4	436105,84	1401060,33	90° 0' 0"	1,48
5	436105,84	1401061,81	180° 0' 0"	1,49
6	436104,35	1401061,81	166° 7' 49"	2,5
7	436101,92	1401062,41	175° 16' 14"	8,37
8	436093,58	1401063,1	173° 31' 12"	12,23
9	436081,43	1401064,48	245° 46' 20"	0,22
10	436081,34	1401064,28	267° 12' 10"	12,71
11	436080,72	1401051,59	264° 4' 13"	4,16
12	436080,29	1401047,45	356° 16' 10"	34,73
1	436114,95	1401045,19		

Образуемый земельный участок с условным номером ЗУ8

Номер точки	X	Y	Дирекционный угол	Длина
1	436113,41	1400997,21	88° 10' 30"	20,41
2	436114,06	1401017,61	173° 56' 45"	0,66
3	436113,4	1401017,68	171° 40' 20"	12,29
4	436101,24	1401019,46	176° 18' 18"	9,93
5	436091,33	1401020,1	180° 4' 0"	8,58
6	436082,75	1401020,09	180° 16' 22"	4,2
7	436078,55	1401020,07	261° 5' 6"	0,52
8	436078,47	1401019,56	262° 30' 25"	5,21
9	436077,79	1401014,39	261° 59' 27"	2,01
10	436077,51	1401012,4	262° 33' 11"	12,81
11	436075,85	1400999,7	356° 3' 17"	6,1
12	436081,94	1400999,28	75° 15' 23"	0,39
13	436082,04	1400999,66	356° 34' 17"	20,57
14	436102,57	1400998,43	340° 18' 54"	2,46
15	436104,89	1400997,6	356° 28' 21"	2,93
16	436107,81	1400997,42	351° 27' 35"	2,96
17	436110,74	1400996,98	5° 32' 8"	2,28
18	436113,01	1400997,2	1° 25' 56"	0,4

1	436113,41	1400997,21		
---	-----------	------------	--	--

Образуемый земельный участок с условным номером ЗУ9

Номер точки	X	Y	Дирекционный угол	Длина
1	436114,06	1401017,61	88° 9' 6"	27,59
2	436114,95	1401045,19	176° 16' 10"	34,73
3	436080,29	1401047,45	263° 56' 22"	4,07
4	436079,86	1401043,4	266° 47' 10"	23,37
5	436078,55	1401020,07	0° 16' 22"	4,2
6	436082,75	1401020,09	0° 4' 0"	8,58
7	436091,33	1401020,1	356° 18' 18"	9,93
8	436101,24	1401019,46	351° 40' 20"	12,29
9	436113,4	1401017,68	353° 56' 45"	0,66
1	436114,06	1401017,61		

Образуемый земельный участок с условным номером ЗУ14

Номер точки	X	Y	Дирекционный угол	Длина
1	436082,14	1400912,05	84° 0' 16"	24,41
2	436084,69	1400936,33	176° 15' 35"	11,34
3	436073,37	1400937,07	184° 57' 57"	6,35
4	436067,04	1400936,52	179° 33' 21"	11,61
5	436055,43	1400936,61	174° 46' 49"	10,22
6	436045,25	1400937,54	174° 30' 20"	5,01
7	436040,26	1400938,02	173° 39' 35"	0,36
8	436039,9	1400938,06	264° 24' 51"	22,4
9	436037,72	1400915,77	355° 12' 46"	44,58
1	436082,14	1400912,05		

Образуемый земельный участок с условным номером ЗУ16

Номер точки	X	Y	Дирекционный угол	Длина
1	436112,64	1400973,33	88° 5' 27"	5,1
2	436112,81	1400978,43	88° 10' 12"	18,79
3	436113,41	1400997,21	181° 25' 56"	0,4
4	436113,01	1400997,2	185° 32' 8"	2,28
5	436110,74	1400996,98	171° 27' 35"	2,96
6	436107,81	1400997,42	176° 28' 21"	2,93
7	436104,89	1400997,6	160° 18' 54"	2,46
8	436102,57	1400998,43	176° 34' 17"	20,57
9	436082,04	1400999,66	255° 15' 23"	0,39
10	436081,94	1400999,28	176° 3' 17"	6,1
11	436075,85	1400999,7	176° 11' 9"	0,45
12	436075,4	1400999,73	263° 27' 13"	1,84
13	436075,19	1400997,9	263° 25' 41"	17,74
14	436073,16	1400980,28	272° 36' 9"	2,2
15	436073,26	1400978,08	272° 57' 39"	1,74
16	436073,35	1400976,34	357° 35' 15"	8,08
17	436081,42	1400976	357° 27' 13"	15,76

18	436097,16	1400975,3	352° 38' 17"	13,5
19	436110,55	1400973,57	353° 19' 45"	1,72
20	436112,26	1400973,37	353° 59' 28"	0,38
1	436112,64	1400973,33		

Образуемый земельный участок с условным номером ЗУ17

Номер точки	X	Y	Дирекционный угол	Длина
1	436073,05	1400956,06	89° 9' 9"	20,28
2	436073,35	1400976,34	92° 57' 39"	1,74
3	436073,26	1400978,08	173° 55' 10"	28,04
4	436045,38	1400981,05	175° 18' 26"	1,34
5	436044,04	1400981,16	264° 35' 34"	22,18
6	436041,95	1400959,08	358° 41' 26"	1,75
7	436043,7	1400959,04	359° 0' 34"	3,47
8	436047,17	1400958,98	353° 7' 23"	4,01
9	436051,15	1400958,5	354° 25' 59"	15,87
10	436066,95	1400956,96	351° 36' 25"	6,17
1	436073,05	1400956,06		

Образуемый земельный участок с условным номером ЗУ18

Номер точки	X	Y	Дирекционный угол	Длина
1	436081,43	1401064,48	87° 3' 13"	1,36
2	436081,5	1401065,84	81° 53' 7"	10,56
3	436082,99	1401076,29	86° 16' 7"	14,75
4	436083,95	1401091,01	86° 11' 9"	1,05
5	436084,02	1401092,06	174° 23' 36"	28,56
6	436055,6	1401094,85	264° 3' 11"	27,03
7	436052,8	1401067,97	353° 47' 12"	17,46
8	436070,16	1401066,08	351° 55' 11"	11,38
1	436081,43	1401064,48		

Образуемый земельный участок с условным номером ЗУ19

Номер точки	X	Y	Дирекционный угол	Длина
1	436078,47	1401019,56	81° 5' 6"	0,52
2	436078,55	1401020,07	86° 47' 10"	23,37
3	436079,86	1401043,4	192° 13' 30"	0,61
4	436079,26	1401043,27	178° 4' 2"	11,27
5	436068	1401043,65	82° 28' 34"	0,53
6	436068,07	1401044,18	177° 48' 58"	4,72
7	436063,35	1401044,36	87° 8' 15"	0,2
8	436063,36	1401044,56	184° 49' 15"	0,83
9	436062,53	1401044,49	179° 39' 8"	11,53
10	436051	1401044,56	173° 46' 27"	0,55
11	436050,45	1401044,62	264° 12' 19"	21,69
12	436048,26	1401023,04	352° 10' 33"	18,81
13	436066,89	1401020,48	355° 27' 27"	11,62
1	436078,47	1401019,56		

Образуемый земельный участок с условным номером ЗУ20

Номер точки	X	Y	Дирекционный угол	Длина
1	436079,86	1401043,4	83° 56' 22"	4,07
2	436080,29	1401047,45	84° 4' 13"	4,16
3	436080,72	1401051,59	87° 12' 10"	12,71
4	436081,34	1401064,28	65° 46' 20"	0,22
5	436081,43	1401064,48	171° 55' 11"	11,38
6	436070,16	1401066,08	173° 47' 12"	17,46
7	436052,8	1401067,97	264° 30' 43"	5,12
8	436052,31	1401062,87	264° 10' 50"	18,34
9	436050,45	1401044,62	353° 46' 27"	0,55
10	436051	1401044,56	359° 39' 8"	11,53
11	436062,53	1401044,49	4° 49' 15"	0,83
12	436063,36	1401044,56	267° 8' 15"	0,2
13	436063,35	1401044,36	357° 48' 58"	4,72
14	436068,07	1401044,18	262° 28' 34"	0,53
15	436068	1401043,65	358° 4' 2"	11,27
16	436079,26	1401043,27	12° 13' 30"	0,61
1	436079,86	1401043,4		

Образуемый земельный участок с условным номером ЗУ15

Номер точки	X	Y	Дирекционный угол	Длина
1	436115,38	1401058,51	88° 11' 2"	29,98
2	436116,33	1401088,47	173° 39' 35"	32,51
3	436084,02	1401092,06	266° 11' 9"	1,05
4	436083,95	1401091,01	266° 16' 7"	14,75
5	436082,99	1401076,29	261° 53' 7"	10,56
6	436081,5	1401065,84	267° 3' 13"	1,36
7	436081,43	1401064,48	353° 31' 12"	12,23
8	436093,58	1401063,1	355° 16' 14"	8,37
9	436101,92	1401062,41	346° 7' 49"	2,5
10	436104,35	1401061,81	0° 0' 0"	1,49
11	436105,84	1401061,81	270° 0' 0"	1,48
12	436105,84	1401060,33	359° 11' 35"	3,55
13	436109,39	1401060,28	343° 32' 17"	6,25
1	436115,38	1401058,51		

Образуемый земельный участок с условным номером ЗУ21

Номер точки	X	Y	Дирекционный угол	Длина
1	436073,37	1400937,07	88° 29' 30"	18,62
2	436073,86	1400955,68	154° 52' 1"	0,89
3	436073,05	1400956,06	171° 36' 25"	6,17
4	436066,95	1400956,96	174° 25' 59"	15,87
5	436051,15	1400958,5	173° 7' 23"	4,01
6	436047,17	1400958,98	179° 0' 34"	3,47
7	436043,7	1400959,04	178° 41' 26"	1,75

---

---

8	436041,95	1400959,08	264° 25' 47"	21,12
9	436039,9	1400938,06	353° 39' 35"	0,36
10	436040,26	1400938,02	354° 30' 20"	5,01
11	436045,25	1400937,54	354° 46' 49"	10,22
12	436055,43	1400936,61	359° 33' 21"	11,61
13	436067,04	1400936,52	4° 57' 57"	6,35
1	436073,37	1400937,07		

**ДОКУМЕНТАЦИЯ ПО ПЛАНИРОВКЕ  
(ПРОЕКТ МЕЖЕВАНИЯ) ТЕРРИТОРИИ В  
ГОРОДЕ УССУРИЙСКЕ В ГРАНИЦАХ  
УЛИЦЫ СЛОБОДСКАЯ, УЛИЦЫ  
ПОЛУШКИНА, УЛИЦЫ ЛОМОНОСОВА,  
УЛИЦЫ ВОРОВСКОГО**

**ОСНОВНАЯ ЧАСТЬ.  
ПРОЕКТ МЕЖЕВАНИЯ ТЕРРИТОРИИ.**

**ОМСК 2021**



---

---

## Оглавление

1. ПЕРЕЧЕНЬ И СВЕДЕНИЯ О ПЛОЩАДИ ОБРАЗУЕМЫХ ЗЕМЕЛЬНЫХ УЧАСТКОВ (СПОСОБЫ ИХ ОБРАЗОВАНИЯ), ВИДАХ ИХ РАЗРЕШЕННОГО ИСПОЛЬЗОВАНИЯ .....	3
2. ПЕРЕЧЕНЬ И СВЕДЕНИЯ О ПЛОЩАДИ ОБРАЗУЕМЫХ ЗЕМЕЛЬНЫХ УЧАСТКОВ, КОТОРЫЕ БУДУТ ОТНЕСЕНЫ К ТЕРРИТОРИЯМ ОБЩЕГО ПОЛЬЗОВАНИЯ ИЛИ ИМУЩЕСТВУ ОБЩЕГО ПОЛЬЗОВАНИЯ .....	6
3. ПРЕДЛОЖЕНИЯ ПО УСТАНОВЛЕНИЮ ПУБЛИЧНЫХ СЕРВИТУТОВ .....	6
4. СВЕДЕНИЯ О ГРАНИЦАХ ТЕРРИТОРИИ, В ОТНОШЕНИИ КОТОРОЙ УТВЕРЖДЕН ПРОЕКТ МЕЖЕВАНИЯ.....	8
ПРИЛОЖЕНИЕ 1. ВЕДОМОСТЬ КООРДИНАТ ХАРАКТЕРНЫХ ТОЧЕК ОБРАЗУЕМЫХ ЗЕМЕЛЬНЫХ УЧАСТКОВ.....	9
ПРИЛОЖЕНИЕ 2. ВЕДОМОСТЬ КООРДИНАТ ХАРАКТЕРНЫХ ТОЧЕК ПУБЛИЧНЫХ СЕРВИТУТОВ....	22



## 1. ПЕРЕЧЕНЬ И СВЕДЕНИЯ О ПЛОЩАДИ ОБРАЗУЕМЫХ ЗЕМЕЛЬНЫХ УЧАСТКОВ (СПОСОБЫ ИХ ОБРАЗОВАНИЯ), ВИДАХ ИХ РАЗРЕШЕННОГО ИСПОЛЬЗОВАНИЯ

В настоящем разделе текстовой части проекта межевания территории отображена информация об образуемых земельных участках, в том числе, о площади и способе образования, а также о видах их разрешенного использования. Указанная информация представлена в Таблице 1.

Виды разрешенного использования образуемых земельных участков определены в соответствии с правилами землепользования и застройки Уссурийского городского округа, утвержденных решением думы муниципального образования г. Уссурийск и Уссурийского района № 104 от 30.11.2004 (далее – Правила землепользования и застройки).

Таблица 1

### Экспликация образуемых земельных участков

Условный номер ЗУ	Вид разрешенного использования земельного участка	Способ образования земельных участков	Категория земель	Площадь, кв.м
ЗУ01	Для индивидуального жилищного строительства	1. Перераспределение земельных участков с номером 25:34:017102:412 25:34:017102:6 2. Перераспределение земельных участков, полученных на первом этапе, с землями, находящимися в государственной или муниципальной собственности	Земли населенных пунктов	1573
ЗУ02	Объекты хранения автомобильного транспорта	Образование из земель, находящихся в государственной или муниципальной собственности	Земли населенных пунктов	783
ЗУ03	Объекты хранения автомобильного транспорта	1. Снятие земельного участка с кадастровым номером 25:34:017102:116 с государственного кадастрового учета. 2. Образование из земель, находящихся в государственной или муниципальной собственности	Земли населенных пунктов	285
ЗУ04	Многоквартирные жилые дома	Образование из земель, находящихся в государственной или муниципальной собственности	Земли населенных пунктов	1269
ЗУ05	Для индивидуального жилищного строительства	Образование из земель, находящихся в государственной или муниципальной собственности	Земли населенных пунктов	813
ЗУ06	Многоквартирные жилые дома	Образование из земель, находящихся в государственной или муниципальной собственности	Земли населенных пунктов	1651
ЗУ07	Многоквартирные жилые дома	Образование из земель, находящихся в государственной или муниципальной собственности	Земли населенных пунктов	1055

ЗУ08	Для индивидуального жилищного строительства	Образование из земель, находящихся в государственной или муниципальной собственности	Земли населенных пунктов	300
ЗУ09	Для индивидуального жилищного строительства	Перераспределение земельного участка с номером 25:34:017102:426 с землями, находящимися в государственной или муниципальной собственности	Земли населенных пунктов	1296
ЗУ10	Для индивидуального жилищного строительства	1. Перераспределение земельных участков с номером 25:34:017102:412 25:34:017102:6 2. Перераспределение земельных участков, полученных на первом этапе, с землями, находящимися в государственной или муниципальной собственности	Земли населенных пунктов	1498
ЗУ11	Для индивидуального жилищного строительства	Перераспределение земельного участка с номером 25:34:017102:23 с землями, находящимися в государственной или муниципальной собственности	Земли населенных пунктов	1065
ЗУ12	Для индивидуального жилищного строительства	Перераспределение земельного участка с кадастровым номером 25:34:017102:915 с землями, находящимися в государственной или муниципальной собственности	Земли населенных пунктов	1392
ЗУ14	Многоквартирные жилые дома	1. Образование из земель, находящихся в государственной или муниципальной собственности 2. Объединение земельного участка, образованного на первом этапе, с земельным участком с кадастровым номером 25:34:017102:854	Земли населенных пунктов	1. 650 2. 1454
ЗУ15	Для индивидуального жилищного строительства	Образование из земель, находящихся в государственной или муниципальной собственности	Земли населенных пунктов	634
ЗУ16	Для индивидуального жилищного строительства	Образование из земель, находящихся в государственной или муниципальной собственности	Земли населенных пунктов	675
ЗУ17	Для индивидуального жилищного строительства	Образование из земель, находящихся в государственной или муниципальной собственности	Земли населенных пунктов	1285
ЗУ18	Многоквартирные жилые дома	Образование из земель, находящихся в государственной или муниципальной собственности	Земли населенных пунктов	1560

ЗУ19	Многоквартирные жилые дома	Образование из земель, находящихся в государственной или муниципальной собственности	Земли населенных пунктов	1466
ЗУ20	Для индивидуального жилищного строительства	Перераспределение земельного участка с номером 25:34:017102:107 с землями, находящимися в государственной или муниципальной собственности	Земли населенных пунктов	1321
ЗУ21	Для индивидуального жилищного строительства	Образование из земель, находящихся в государственной или муниципальной собственности	Земли населенных пунктов	1075
ЗУ22	Многоквартирные жилые дома	1. Образование из земель, находящихся в государственной или муниципальной собственности 2. Объединение земельных участков с кадастровыми номерами 25:34:017102:7551, 25:34:017102:535 и земельного участка, образованного на первом этапе	Земли населенных пунктов	1. 1012 2. 2217
ЗУ23	Многоквартирные жилые дома	1. Образование из земель, находящихся в государственной или муниципальной собственности 2. Объединение земельного участка с кадастровым номером 25:34:017102:539 и земельного участка, образованного на первом этапе	Земли населенных пунктов	1. 825 2. 2129
ЗУ24	Многоквартирные жилые дома	Образование из земель, находящихся в государственной или муниципальной собственности	Земли населенных пунктов	1648
ЗУ25	Благоустройство	Образование из земель, находящихся в государственной или муниципальной собственности	Земли населенных пунктов	2173
ЗУ26	Религиозное использование	Перераспределение земельного участка с номером 25:34:017102:919 с землями, находящимися в государственной или муниципальной собственности	Земли населенных пунктов	3126
ЗУ27	Для индивидуального жилищного строительства	Перераспределение земельного участка с номером 25:34:017301:1662 с землями, находящимися в государственной или муниципальной собственности	Земли населенных пунктов	1419
ЗУ28	Благоустройство	Образование из земель, находящихся в государственной или муниципальной собственности	Земли населенных пунктов	925

ЗУ29	Для индивидуального жилищного строительства	Перераспределение земельного участка с номером 25:34:017102:531 с землями, находящимися в государственной или муниципальной собственности	Земли населенных пунктов	816
ЗУ30	Для индивидуального жилищного строительства	Перераспределение земельного участка с номером 25:34:017102:59 с землями, находящимися в государственной или муниципальной собственности	Земли населенных пунктов	1725
ЗУ31	Многоквартирные жилые дома	Образование из земель, находящихся в государственной или муниципальной собственности	Земли населенных пунктов	4029
ЗУ32	Для индивидуального жилищного строительства	Образование из земель, находящихся в государственной или муниципальной собственности	Земли населенных пунктов	300
ЗУ33	Многоквартирные жилые дома	Образование из земель, находящихся в государственной или муниципальной собственности	Земли населенных пунктов	1704

В целях постановки на государственный кадастровый учет земельных участков, образуемых проектом межевания территории, необходимо внести изменения в Правила землепользования и застройки муниципального образования г. Уссурийск.

## **2. ПЕРЕЧЕНЬ И СВЕДЕНИЯ О ПЛОЩАДИ ОБРАЗУЕМЫХ ЗЕМЕЛЬНЫХ УЧАСТКОВ, КОТОРЫЕ БУДУТ ОТНЕСЕНЫ К ТЕРРИТОРИЯМ ОБЩЕГО ПОЛЬЗОВАНИЯ ИЛИ ИМУЩЕСТВУ ОБЩЕГО ПОЛЬЗОВАНИЯ**

Проектом межевания территории не предусматривается образование земельных участков, которые после образования будут отнесены к территориям общего пользования или имуществу общего пользования.

## **3. ПРЕДЛОЖЕНИЯ ПО УСТАНОВЛЕНИЮ ПУБЛИЧНЫХ СЕРВИТУТОВ**

В соответствии со ст. 23 Земельного кодекса РФ, публичный сервитут устанавливается законом или иным нормативным правовым актом Российской Федерации, нормативным правовым актом субъекта РФ, нормативным правовым актом органа местного самоуправления в случаях, если это необходимо для обеспечения интересов государства, местного самоуправления или местного населения, без изъятия земельных участков. Установление публичного сервитута осуществляется с учетом результатов общественных слушаний.

Публичные сервитуты устанавливаются для использования земельного участка в целях ремонта коммунальных, инженерных, электрических и других линий и сетей, а также объектов транспортной инфраструктуры.

Таблица3

Условный номер сервитута	Наименование сервитута	Площадь предлагаемого сервитута, кв. м
1	Для прохода или проезда через земельный участок	372
2	Для прохода или проезда через земельный участок	241
3	Для прохода или проезда через земельный участок	147
4	Для прохода или проезда через земельный участок	381

---

---

**4. СВЕДЕНИЯ О ГРАНИЦАХ ТЕРРИТОРИИ, В ОТНОШЕНИИ КОТОРОЙ УТВЕРЖДЕН  
ПРОЕКТ МЕЖЕВАНИЯ**

Номер	Дир.угол	Длина	X	Y
1	260° 2' 58"	66.38	436149.98	1402183.96
2	357° 34' 9"	52.58	436138.51	1402118.58
3	349° 46' 19"	46.63	436191.04	1402116.35
4	6° 20' 56"	21.52	436236.93	1402108.07
5	17° 19' 55"	17.09	436258.32	1402110.45
6	24° 13' 27"	14.89	436274.63	1402115.54
7	16° 35' 50"	16.66	436288.21	1402121.65
8	10° 5' 37"	15.52	436304.18	1402126.41
9	358° 28' 17"	25.49	436319.46	1402129.13
10	344° 12' 0"	16.23	436344.94	1402128.45
11	26° 42' 8"	13.06	436360.56	1402124.03
12	79° 2' 55"	374.42	436372.23	1402129.90
13	170° 5' 18"	173.59	436443.36	1402497.50
14	259° 5' 52"	203.19	436272.36	1402527.38
15	258° 4' 37"	28.22	436233.93	1402327.86
16	231° 23' 17"	102.7	436228.10	1402300.25
17	248° 43' 46"	38.67	436164.01	1402220.00

**ПРИЛОЖЕНИЕ 1. ВЕДОМОСТЬ КООРДИНАТ ХАРАКТЕРНЫХ ТОЧЕК ОБРАЗУЕМЫХ  
ЗЕМЕЛЬНЫХ УЧАСТКОВ**

Образуемый земельный участок с условным номером ЗУ1

Номер точки	X	Y	Дирекционный угол	Длина
1	436385,48	1402244,27	79° 21' 16"	21,65
2	436389,48	1402265,55	169° 29' 31"	3,78
3	436385,76	1402266,24	169° 47' 0"	19,73
4	436366,34	1402269,74	75° 47' 15"	8,68
5	436368,47	1402278,15	173° 1' 35"	15,48
6	436353,1	1402280,03	256° 24' 3"	6,04
7	436351,68	1402274,16	170° 39' 36"	6,16
8	436345,6	1402275,16	170° 40' 25"	18,7
9	436327,15	1402278,19	254° 28' 55"	5,16
10	436325,77	1402273,22	344° 24' 26"	0,45
11	436326,2	1402273,1	259° 55' 10"	10,06
12	436324,44	1402263,2	260° 10' 51"	9,5
13	436322,82	1402253,84	260° 16' 21"	0,36
14	436322,76	1402253,49	353° 10' 9"	17,15
15	436339,79	1402251,45	16° 27' 14"	2,01
16	436341,72	1402252,02	349° 57' 25"	44,44
1	436385,48	1402244,27		

Образуемый земельный участок с условным номером ЗУ2

Номер точки	X	Y	Дирекционный угол	Длина
1	436257,51	1402180,28	77° 32' 21"	21,97
2	436262,25	1402201,73	168° 24' 49"	34,16
3	436228,79	1402208,59	201° 59' 51"	3,26
4	436225,77	1402207,37	259° 41' 14"	19,27
5	436222,32	1402188,41	341° 33' 54"	0,06
6	436222,38	1402188,39	347° 0' 2"	36,05
1	436257,51	1402180,28		

Образуемый земельный участок с условным номером ЗУ3

Номер точки	X	Y	Дирекционный угол	Длина
1	436228,79	1402208,59	146° 22' 36"	11,9
2	436218,88	1402215,18	169° 55' 9"	36,39
3	436183,05	1402221,55	232° 35' 0"	7,13
4	436178,72	1402215,89	349° 46' 40"	39,67
5	436217,76	1402208,85	349° 31' 54"	8,15
6	436225,77	1402207,37	21° 59' 51"	3,26
1	436228,79	1402208,59		

Образуемый земельный участок с условным номером ЗУ4

Номер точки	X	Y	Дирекционный угол	Длина
1	436357,38	1402288,62	82° 43' 14"	8,29
2	436358,43	1402296,84	95° 42' 38"	5,33
3	436357,9	1402302,14	85° 41' 42"	10,79
4	436358,71	1402312,9	81° 23' 22"	16,7
5	436361,21	1402329,41	169° 15' 10"	29,55
6	436332,18	1402334,92	256° 54' 16"	7,24
7	436330,54	1402327,87	260° 6' 1"	12,27
8	436328,43	1402315,78	254° 44' 42"	3,08
9	436327,62	1402312,81	260° 45' 49"	17,51
10	436324,81	1402295,53	328° 25' 52"	0,97
11	436325,64	1402295,02	321° 37' 57"	0,31
12	436325,88	1402294,83	348° 51' 1"	19,65
13	436345,16	1402291,03	348° 50' 36"	12,46
1	436357,38	1402288,62		

Образуемый земельный участок с условным номером ЗУ5

Номер точки	X	Y	Дирекционный угол	Длина
1	436405,98	1402347,12	80° 10' 58"	5,04
2	436406,84	1402352,09	170° 0' 35"	26,4
3	436380,84	1402356,67	109° 31' 30"	2,99
4	436379,84	1402359,49	93° 37' 59"	3,16
5	436379,64	1402362,64	147° 6' 4"	4,42
6	436375,93	1402365,04	174° 22' 44"	7,66
7	436368,31	1402365,79	173° 29' 29"	29,29
8	436339,21	1402369,11	258° 11' 54"	10,51
9	436337,06	1402358,82	258° 42' 33"	5,87
10	436335,91	1402353,06	347° 8' 38"	28,85
11	436364,04	1402346,64	78° 55' 29"	4,79
12	436364,96	1402351,34	84° 21' 51"	3,05
13	436365,26	1402354,38	348° 23' 51"	11,14
14	436376,17	1402352,14	351° 27' 45"	8,55
15	436384,63	1402350,87	351° 0' 3"	8,95
16	436393,47	1402349,47	350° 19' 50"	5
17	436398,4	1402348,63	348° 44' 1"	7,73
1	436405,98	1402347,12		

Образуемый земельный участок с условным номером ЗУ6

Номер точки	X	Y	Дирекционный угол	Длина
1	436392,89	1402283,78	77° 29' 39"	10,81
2	436395,23	1402294,33	75° 10' 25"	12,31
3	436398,38	1402306,23	68° 46' 41"	3,12
4	436399,51	1402309,14	79° 51' 11"	11,69
5	436401,57	1402320,65	80° 0' 2"	3,86
6	436402,24	1402324,45	168° 48' 10"	16,94
7	436385,62	1402327,74	170° 53' 28"	24,26



8	436361,67	1402331,58	258° 1' 53"	2,22
9	436361,21	1402329,41	261° 23' 22"	16,7
10	436358,71	1402312,9	265° 41' 42"	10,79
11	436357,9	1402302,14	275° 42' 38"	5,33
12	436358,43	1402296,84	262° 43' 14"	8,29
13	436357,38	1402288,62	356° 33' 7"	11,97
14	436369,33	1402287,9	351° 44' 22"	9,33
15	436378,56	1402286,56	348° 38' 48"	7,77
16	436386,18	1402285,03	349° 26' 51"	6,83
1	436392,89	1402283,78		

Образуемый земельный участок с условным номером ЗУ7

Номер точки	X	Y	Дирекционный угол	Длина
1	436341,72	1402205,01	79° 44' 34"	10,78
2	436343,64	1402215,62	79° 59' 14"	6,84
3	436344,83	1402222,36	134° 37' 32"	1,08
4	436344,07	1402223,13	64° 35' 46"	3,31
5	436345,49	1402226,12	79° 10' 50"	2,29
6	436345,92	1402228,37	168° 40' 41"	27,76
7	436318,7	1402233,82	258° 52' 15"	1,24
8	436318,46	1402232,6	169° 50' 45"	5,45
9	436313,1	1402233,56	252° 42' 45"	4,11
10	436311,88	1402229,64	258° 15' 27"	1,82
11	436311,51	1402227,86	258° 40' 22"	6,47
12	436310,24	1402221,52	253° 48' 39"	0,32
13	436310,15	1402221,21	349° 14' 57"	0,8
14	436310,94	1402221,06	257° 25' 36"	4,18
15	436310,03	1402216,98	257° 52' 49"	12,76
16	436307,35	1402204,5	259° 41' 43"	1,9
17	436307,01	1402202,63	350° 10' 58"	30,26
18	436336,83	1402197,47	72° 28' 40"	8,34
19	436339,34	1402205,42	350° 13' 32"	2,42
1	436341,72	1402205,01		

Образуемый земельный участок с условным номером ЗУ8

Номер точки	X	Y	Дирекционный угол	Длина
1	436420,1	1402429,79	78° 57' 60"	7,32
2	436421,5	1402436,97	79° 47' 46"	2,54
3	436421,95	1402439,47	165° 5' 55"	9,8
4	436412,48	1402441,99	77° 4' 36"	3,62
5	436413,29	1402445,52	166° 50' 37"	6,63
6	436406,83	1402447,03	257° 58' 55"	3,65
7	436406,07	1402443,46	167° 8' 33"	12,85
8	436393,54	1402446,32	256° 49' 34"	8,86
9	436391,52	1402437,69	349° 58' 41"	9,6
10	436400,97	1402436,02	264° 3' 11"	1,45
11	436400,82	1402434,58	348° 44' 7"	7,47
12	436408,15	1402433,12	344° 27' 22"	12,35

13	436420,05	1402429,81	338° 11' 55"	0,05
1	436420,1	1402429,79		

Образуемый земельный участок с условным номером ЗУ9

Номер точки	X	Y	Дирекционный угол	Длина
1	436416,63	1402408,65	80° 5' 34"	2,96
2	436417,14	1402411,57	78° 45' 7"	7,28
3	436418,56	1402418,71	167° 34' 27"	0,6
4	436417,97	1402418,84	78° 56' 31"	11,16
5	436420,11	1402429,79	161° 33' 54"	0,06
6	436420,05	1402429,81	164° 27' 22"	12,35
7	436408,15	1402433,12	168° 44' 7"	7,47
8	436400,82	1402434,58	84° 3' 11"	1,45
9	436400,97	1402436,02	169° 58' 41"	9,6
10	436391,52	1402437,69	257° 39' 39"	1,31
11	436391,24	1402436,41	169° 57' 6"	14,79
12	436376,68	1402438,99	169° 56' 28"	14,37
13	436362,53	1402441,5	260° 27' 2"	20,55
14	436359,12	1402421,23	345° 34' 3"	8,06
15	436366,93	1402419,22	350° 18' 5"	5,58
16	436372,43	1402418,28	345° 47' 60"	4,24
17	436376,54	1402417,24	346° 8' 14"	16,82
18	436392,87	1402413,21	346° 22' 12"	5,47
19	436398,19	1402411,92	349° 52' 3"	17,85
20	436415,76	1402408,78	351° 30' 5"	0,88
1	436416,63	1402408,65		

Образуемый земельный участок с условным номером ЗУ10

Номер точки	X	Y	Дирекционный угол	Длина
1	436380,57	1402218,81	79° 5' 4"	25,93
2	436385,48	1402244,27	169° 57' 25"	44,44
3	436341,72	1402252,02	196° 27' 14"	2,01
4	436339,79	1402251,45	173° 10' 9"	17,15
5	436322,76	1402253,49	259° 26' 3"	17,67
6	436319,52	1402236,12	153° 26' 6"	0,38
7	436319,18	1402236,29	259° 0' 10"	2,52
8	436318,7	1402233,82	348° 40' 41"	27,76
9	436345,92	1402228,37	259° 10' 50"	2,29
10	436345,49	1402226,12	346° 43' 33"	2,92
11	436348,33	1402225,45	348° 21' 44"	32,92
1	436380,57	1402218,81		

Образуемый земельный участок с условным номером ЗУ11

Номер точки	X	Y	Дирекционный угол	Длина
1	436375,13	1402190,63	79° 4' 26"	28,7
2	436380,57	1402218,81	168° 21' 44"	32,92
3	436348,33	1402225,45	166° 43' 33"	2,92

4	436345,49	1402226,12	244° 35' 46"	3,31
5	436344,07	1402223,13	314° 37' 32"	1,08
6	436344,83	1402222,36	259° 59' 14"	6,84
7	436343,64	1402215,62	259° 44' 34"	10,78
8	436341,72	1402205,01	170° 13' 32"	2,42
9	436339,34	1402205,42	252° 28' 40"	8,34
10	436336,83	1402197,47	349° 52' 27"	38,91
1	436375,13	1402190,63		

Образуемый земельный участок с условным номером ЗУ12

Номер точки	X	Y	Дирекционный угол	Длина
1	436284,91	1402132,62	81° 39' 55"	12,28
2	436286,69	1402144,77	179° 21' 31"	2,68
3	436284,01	1402144,8	173° 22' 14"	29,97
4	436254,24	1402148,26	263° 4' 36"	2,82
5	436253,9	1402145,46	262° 34' 15"	10,52
6	436252,54	1402135,03	169° 16' 22"	19,29
7	436233,59	1402138,62	168° 7' 43"	22,22
8	436211,85	1402143,19	256° 49' 32"	19,35
9	436207,44	1402124,35	350° 40' 30"	34,31
10	436241,3	1402118,79	17° 35' 43"	45,75
1	436284,91	1402132,62		

Образуемый земельный участок с условным номером ЗУ14 (1 этап)

Номер точки	X	Y	Дирекционный угол	Длина
1	436289.44	1402237.15	258° 40' 6"	5.14
2	436288.43	1402232.11	257° 42' 17"	2.39
3	436287.92	1402229.77	255° 11' 12"	5.01
4	436286.64	1402224.93	169° 56' 52"	7.51
5	436279.25	1402226.24	83° 22' 3"	1.3
6	436279.4	1402227.53	172° 11' 47"	4.71
7	436274.73	1402228.17	260° 36' 52"	2.45
8	436274.33	1402225.75	171° 7' 14"	14.38
9	436260.12	1402227.97	171° 10' 54"	4.83
10	436255.35	1402228.71	168° 58' 8"	8.47
11	436247.04	1402230.33	172° 5' 58"	7.06
12	436240.05	1402231.3	79° 24' 6"	14.84
13	436242.78	1402245.89	346° 37' 59"	7.27
14	436249.85	1402244.21	350° 55' 47"	12.5
15	436262.19	1402242.24	349° 25' 11"	27.72

Образуемый земельный участок с условным номером ЗУ14 (2 этап)

Номер точки	X	Y	Дирекционный угол	Длина
1	436283,73	1402208,91	80° 28' 56"	15,3
2	436286,26	1402224	67° 46' 30"	1
3	436286,64	1402224,93	75° 11' 12"	5,01
4	436287,92	1402229,77	77° 42' 17"	2,39

5	436288,43	1402232,11	78° 40' 6"	5,14
6	436289,44	1402237,15	169° 25' 11"	27,72
7	436262,19	1402242,24	170° 55' 47"	12,5
8	436249,85	1402244,21	166° 37' 59"	7,27
9	436242,78	1402245,89	259° 24' 6"	14,84
10	436240,05	1402231,3	260° 21' 42"	16,07
11	436237,36	1402215,46	349° 1' 18"	31,51
12	436268,29	1402209,46	349° 42' 20"	14,94
13	436282,99	1402206,79	73° 23' 35"	0,59
14	436283,16	1402207,36	69° 48' 34"	1,65
1	436283,73	1402208,91		

Образуемый земельный участок с условным номером ЗУ15

Номер точки	X	Y	Дирекционный угол	Длина
1	436332,25	1402449,17	90° 0' 0"	0,01
2	436332,25	1402449,18	79° 21' 17"	20,62
3	436336,06	1402469,45	77° 26' 41"	21,21
4	436340,67	1402490,15	78° 1' 26"	0,34
5	436340,74	1402490,48	169° 52' 48"	16,9
6	436324,1	1402493,45	265° 51' 55"	0,83
7	436324,04	1402492,62	262° 35' 22"	32,1
8	436319,9	1402460,79	167° 0' 19"	0,27
9	436319,64	1402460,85	263° 44' 6"	8,43
10	436318,72	1402452,47	346° 17' 35"	13,93
1	436332,25	1402449,17		

Образуемый земельный участок с условным номером ЗУ16

Номер точки	X	Y	Дирекционный угол	Длина
1	436391,52	1402437,69	76° 49' 34"	8,86
2	436393,54	1402446,32	76° 49' 23"	10,84
3	436396,01	1402456,87	79° 43' 44"	7,57
4	436397,36	1402464,32	79° 1' 2"	8,24
5	436398,93	1402472,41	78° 56' 34"	7,56
6	436400,38	1402479,83	169° 53' 13"	15,78
7	436384,85	1402482,6	261° 1' 13"	12,69
8	436382,87	1402470,07	259° 26' 55"	13,93
9	436380,32	1402456,38	258° 54' 16"	6,29
10	436379,11	1402450,21	258° 14' 34"	8,54
11	436377,37	1402441,85	256° 26' 10"	2,94
12	436376,68	1402438,99	349° 57' 6"	14,79
13	436391,24	1402436,41	77° 39' 39"	1,31
1	436391,52	1402437,69		

Образуемый земельный участок с условным номером ЗУ17

Номер точки	X	Y	Дирекционный угол	Длина
1	436376,68	1402438,99	76° 26' 10"	2,94
2	436377,37	1402441,85	78° 14' 34"	8,54

3	436379,11	1402450,21	78° 54' 16"	6,29
4	436380,32	1402456,38	79° 26' 55"	13,93
5	436382,87	1402470,07	81° 1' 13"	12,69
6	436384,85	1402482,6	169° 52' 43"	23,73
7	436361,49	1402486,77	259° 12' 57"	0,43
8	436361,41	1402486,35	259° 37' 23"	7,11
9	436360,13	1402479,36	258° 48' 24"	41,42
10	436352,09	1402438,73	259° 10' 2"	17,19
11	436348,86	1402421,85	349° 46' 11"	3,43
12	436352,24	1402421,24	354° 48' 20"	2,32
13	436354,55	1402421,03	359° 14' 25"	3,77
14	436358,32	1402420,98	347° 57' 27"	0,77
15	436359,07	1402420,82	83° 2' 49"	0,41
16	436359,12	1402421,23	80° 27' 2"	20,55
17	436362,53	1402441,5	349° 56' 28"	14,37
1	436376,68	1402438,99		

Образуемый земельный участок с условным номером ЗУ18

Номер точки	X	Y	Дирекционный угол	Длина
1	436289,44	1402237,15	74° 47' 8"	11,09
2	436292,35	1402247,85	80° 27' 20"	2,29
3	436292,73	1402250,11	81° 44' 37"	5,78
4	436293,56	1402255,83	77° 52' 9"	12,18
5	436296,12	1402267,74	77° 22' 50"	1,37
6	436296,42	1402269,08	169° 51' 53"	48,02
7	436249,15	1402277,53	258° 37' 1"	32,27
8	436242,78	1402245,89	346° 37' 59"	7,27
9	436249,85	1402244,21	350° 55' 47"	12,5
10	436262,19	1402242,24	349° 25' 11"	27,72
1	436289,44	1402237,15		

Образуемый земельный участок с условным номером ЗУ19

Номер точки	X	Y	Дирекционный угол	Длина
1	436402,24	1402324,45	80° 37' 55"	22,98
2	436405,98	1402347,12	168° 44' 1"	7,73
3	436398,4	1402348,63	170° 19' 50"	5
4	436393,47	1402349,47	171° 0' 3"	8,95
5	436384,63	1402350,87	171° 27' 45"	8,55
6	436376,17	1402352,14	168° 23' 51"	11,14
7	436365,26	1402354,38	264° 21' 51"	3,05
8	436364,96	1402351,34	258° 55' 29"	4,79
9	436364,04	1402346,64	167° 8' 38"	28,85
10	436335,91	1402353,06	258° 45' 26"	8,36
11	436334,28	1402344,86	258° 17' 24"	2,81
12	436333,71	1402342,11	258° 26' 59"	5,14
13	436332,68	1402337,07	256° 54' 29"	2,21
14	436332,18	1402334,92	349° 15' 10"	29,55
15	436361,21	1402329,41	78° 1' 53"	2,22

16	436361,67	1402331,58	350° 53' 28"	24,26
17	436385,62	1402327,74	348° 48' 10"	16,94
1	436402,24	1402324,45		

Образуемый земельный участок с условным номером ЗУ20

Номер точки	X	Y	Дирекционный угол	Длина
1	436345,93	1402403,7	81° 7' 10"	2,59
2	436346,33	1402406,26	80° 36' 56"	15,7
3	436348,89	1402421,75	168° 36' 24"	21,56
4	436327,75	1402426,01	168° 2' 30"	42,28
5	436286,39	1402434,77	166° 31' 6"	4,76
6	436281,76	1402435,88	165° 26' 23"	0,8
7	436280,99	1402436,08	258° 35' 0"	20,01
8	436277,03	1402416,47	349° 38' 39"	40,16
9	436316,54	1402409,25	349° 18' 22"	29,91
1	436345,93	1402403,7		

Образуемый земельный участок с условным номером ЗУ21

Номер точки	X	Y	Дирекционный угол	Длина
1	436343,28	1402389,05	78° 27' 39"	2,45
2	436343,77	1402391,45	77° 12' 48"	7,23
3	436345,37	1402398,5	83° 51' 12"	5,23
4	436345,93	1402403,7	169° 18' 22"	29,91
5	436316,54	1402409,25	169° 38' 39"	40,16
6	436277,03	1402416,47	258° 43' 43"	14,58
7	436274,18	1402402,17	347° 36' 43"	33,56
8	436306,96	1402394,97	350° 21' 7"	3,04
9	436309,96	1402394,46	350° 46' 40"	33,76
1	436343,28	1402389,05		

Образуемый земельный участок с условным номером ЗУ22 (1 этап)

Номер точки	X	Y	Дирекционный угол	Длина
1	436262.93	1402340.72	82° 24' 43"	11.36
2	436264.43	1402351.98	77° 21' 48"	5.76
3	436265.69	1402357.6	347° 47' 41"	6.15
4	436271.7	1402356.3	348° 59' 1"	12.25
5	436283.72	1402353.96	79° 33' 45"	1.16
6	436283.93	1402355.1	348° 24' 12"	3.13
7	436287	1402354.47	344° 6' 48"	6.69
8	436293.43	1402352.64	350° 16' 35"	3.97
9	436297.34	1402351.97	350° 38' 23"	8.3
10	436305.53	1402350.62	348° 40' 15"	29.32
11	436334.28	1402344.86	78° 45' 26"	8.36
12	436335.91	1402353.06	78° 42' 33"	5.87
13	436337.06	1402358.82	168° 7' 31"	14.73
14	436322.65	1402361.85	170° 33' 55"	23.91
15	436299.06	1402365.77	167° 56' 59"	31.57

16	436268.19	1402372.36	258° 44' 8"	32.05
17	436261.93	1402340.93	348° 8' 25"	1.02

Образуемый земельный участок с условным номером ЗУ22 (2 этап)

Номер точки	X	Y	Дирекционный угол	Длина
1	436330,54	1402327,87	76° 54' 16"	7,24
2	436332,18	1402334,92	76° 54' 29"	2,21
3	436332,68	1402337,07	78° 26' 59"	5,14
4	436333,71	1402342,11	78° 17' 24"	2,81
5	436334,28	1402344,86	78° 45' 26"	8,36
6	436335,91	1402353,06	78° 42' 33"	5,87
7	436337,06	1402358,82	168° 7' 31"	14,73
8	436322,65	1402361,85	170° 33' 55"	23,91
9	436299,06	1402365,77	167° 56' 59"	31,57
10	436268,19	1402372,36	258° 44' 8"	32,05
11	436261,93	1402340,93	348° 8' 25"	1,02
12	436262,93	1402340,72	349° 26' 46"	35,38
13	436297,71	1402334,24	350° 11' 4"	2,93
14	436300,6	1402333,74	348° 54' 5"	27,12
15	436327,21	1402328,52	348° 57' 18"	3,39
1	436330,54	1402327,87		

Образуемый земельный участок с условным номером ЗУ23 (1 этап)

Номер точки	X	Y	Дирекционный угол	Длина
1	436322.65	1402361.85	80° 58' 57"	15.25
2	436325.04	1402376.91	171° 14' 40"	37.45
3	436288.03	1402382.61	168° 48' 53"	1.8
4	436286.26	1402382.96	169° 10' 32"	5.32
5	436281.03	1402383.96	78° 45' 3"	1.85
6	436281.39	1402385.77	169° 9' 35"	4.31
7	436277.16	1402386.58	172° 42' 40"	6.07
8	436271.14	1402387.35	258° 51' 60"	15.28
9	436268.19	1402372.36	347° 56' 59"	31.57
10	436299.06	1402365.77	350° 33' 55"	23.91

Образуемый земельный участок с условным номером ЗУ23 (2 этап)

Номер точки	X	Y	Дирекционный угол	Длина
1	436337,06	1402358,82	78° 11' 54"	10,51
2	436339,21	1402369,11	78° 27' 49"	20,35
3	436343,28	1402389,05	170° 46' 40"	33,76
4	436309,96	1402394,46	170° 21' 7"	3,04
5	436306,96	1402394,97	167° 36' 43"	33,56
6	436274,18	1402402,17	258° 38' 18"	30,41
7	436268,19	1402372,36	347° 56' 59"	31,57
8	436299,06	1402365,77	350° 33' 55"	23,91
9	436322,65	1402361,85	348° 7' 31"	14,73
1	436337,06	1402358,82		

Образуемый земельный участок с условным номером ЗУ24

Номер точки	X	Y	Дирекционный угол	Длина
1	436300,13	1402268,25	80° 18' 30"	4,93
2	436300,96	1402273,11	79° 51' 46"	7,95
3	436302,36	1402280,94	79° 48' 6"	8,19
4	436303,81	1402289	79° 37' 19"	10,49
5	436305,7	1402299,32	169° 45' 14"	10,46
6	436295,41	1402301,18	167° 19' 47"	25,94
7	436270,1	1402306,87	169° 0' 8"	5,4
8	436264,8	1402307,9	172° 10' 25"	8
9	436256,87	1402308,99	169° 10' 37"	1,38
10	436255,51	1402309,25	258° 35' 58"	2,48
11	436255,02	1402306,82	258° 40' 3"	29,87
12	436249,15	1402277,53	349° 51' 53"	48,02
13	436296,42	1402269,08	347° 23' 22"	3,8
1	436300,13	1402268,25		

Образуемый земельный участок с условным номером ЗУ25

Номер точки	X	Y	Дирекционный угол	Длина
1	436237,36	1402215,46	80° 21' 42"	16,07
2	436240,05	1402231,3	79° 24' 6"	14,84
3	436242,78	1402245,89	78° 37' 1"	32,27
4	436249,15	1402277,53	78° 40' 3"	29,87
5	436255,02	1402306,82	229° 38' 46"	101
6	436189,62	1402229,85	350° 25' 46"	35,73
7	436224,85	1402223,91	325° 57' 45"	15,1
1	436237,36	1402215,46		

Образуемый земельный участок с условным номером ЗУ26

Номер точки	X	Y	Дирекционный угол	Длина
1	436189,45	1402127,3	76° 0' 27"	28,66
2	436196,38	1402155,11	78° 47' 43"	23,52
3	436200,95	1402178,18	77° 39' 47"	8,1
4	436202,68	1402186,09	50° 21' 2"	7,05
5	436207,18	1402191,52	359° 13' 7"	2,2
6	436209,38	1402191,49	346° 33' 59"	12,91
7	436221,94	1402188,49	348° 6' 41"	0,39
8	436222,32	1402188,41	79° 41' 14"	19,27
9	436225,77	1402207,37	169° 31' 54"	8,15
10	436217,76	1402208,85	169° 46' 40"	39,67
11	436178,72	1402215,89	232° 36' 58"	8,7
12	436173,44	1402208,98	258° 56' 57"	27,75
13	436168,12	1402181,74	260° 9' 48"	5,03
14	436167,26	1402176,78	258° 16' 42"	43,66
15	436158,39	1402134,03	347° 46' 27"	31,78
1	436189,45	1402127,3		



Образуемый земельный участок с условным номером ЗУ27

Номер точки	X	Y	Дирекционный угол	Длина
1	436327,75	1402426,01	78° 59' 17"	1,88
2	436328,11	1402427,86	79° 0' 21"	21,71
3	436332,25	1402449,17	166° 17' 35"	13,93
4	436318,72	1402452,47	83° 44' 6"	8,43
5	436319,64	1402460,85	167° 20' 58"	28,58
6	436291,75	1402467,11	167° 5' 11"	3,71
7	436288,13	1402467,94	256° 55' 56"	6,46
8	436286,67	1402461,65	257° 28' 33"	26,19
9	436280,99	1402436,08	345° 26' 23"	0,8
10	436281,76	1402435,88	346° 31' 6"	4,76
11	436286,39	1402434,77	348° 2' 30"	42,28
1	436327,75	1402426,01		

Образуемый земельный участок с условным номером ЗУ28

Номер точки	X	Y	Дирекционный угол	Длина
1	436207,44	1402124,35	76° 49' 32"	19,35
2	436211,85	1402143,19	77° 31' 9"	23,32
3	436216,89	1402165,96	75° 19' 54"	8,14
4	436218,95	1402173,83	166° 50' 53"	15,56
5	436203,8	1402177,37	164° 8' 3"	2,96
6	436200,95	1402178,18	258° 47' 43"	23,52
7	436196,38	1402155,11	256° 0' 27"	28,66
8	436189,45	1402127,3	350° 41' 15"	18,23
1	436207,44	1402124,35		

Образуемый земельный участок с условным номером ЗУ29

Номер точки	X	Y	Дирекционный угол	Длина
1	436328,43	1402315,78	80° 6' 1"	12,27
2	436330,54	1402327,87	168° 57' 18"	3,39
3	436327,21	1402328,52	168° 54' 5"	27,12
4	436300,6	1402333,74	170° 11' 4"	2,93
5	436297,71	1402334,24	169° 26' 46"	35,38
6	436262,93	1402340,72	168° 8' 25"	1,02
7	436261,93	1402340,93	258° 33' 11"	11,49
8	436259,65	1402329,67	349° 59' 31"	1,21
9	436260,84	1402329,46	350° 10' 26"	20,98
10	436281,51	1402325,88	347° 23' 58"	19,94
11	436300,97	1402321,53	348° 41' 24"	20,4
12	436320,97	1402317,53	346° 47' 53"	7,66
1	436328,43	1402315,78		

Образуемый земельный участок с условным номером ЗУ30

Номер точки	X	Y	Дирекционный угол	Длина
1	436363,75	1402139,93	76° 58' 13"	37,97
2	436372,31	1402176,92	78° 39' 27"	3,46
3	436372,99	1402180,31	168° 54' 15"	39,39
4	436334,34	1402187,89	262° 13' 40"	3,62
5	436333,85	1402184,3	262° 14' 30"	44,89
6	436327,79	1402139,82	356° 13' 56"	35,31
7	436363,02	1402137,5	73° 16' 45"	2,54
1	436363,75	1402139,93		

Образуемый земельный участок с условным номером ЗУ31

Номер точки	X	Y	Дирекционный угол	Длина
1	436327,79	1402139,82	82° 14' 30"	44,89
2	436333,85	1402184,3	82° 13' 40"	3,62
3	436334,34	1402187,89	168° 53' 43"	31,77
4	436303,16	1402194,01	169° 18' 49"	41,63
5	436262,25	1402201,73	257° 32' 21"	21,97
6	436257,51	1402180,28	347° 46' 30"	1,23
7	436258,71	1402180,02	261° 20' 22"	22,91
8	436255,26	1402157,37	263° 29' 14"	9,17
9	436254,22	1402148,26	0° 0' 0"	0,02
10	436254,24	1402148,26	353° 22' 14"	29,97
11	436284,01	1402144,8	359° 21' 31"	2,68
12	436286,69	1402144,77	261° 39' 55"	12,28
13	436284,91	1402132,62	16° 3' 10"	11,72
14	436296,17	1402135,86	7° 8' 18"	31,87
1	436327,79	1402139,82		

Образуемый земельный участок с условным номером ЗУ32

Номер точки	X	Y	Дирекционный угол	Длина
1	436421,95	1402439,47	79° 50' 37"	12,08
2	436424,08	1402451,36	170° 12' 33"	4,59
3	436419,56	1402452,14	168° 54' 45"	3,54
4	436416,09	1402452,82	169° 36' 58"	11,65
5	436404,63	1402454,92	168° 16' 49"	3,84
6	436400,87	1402455,7	166° 27' 51"	5
7	436396,01	1402456,87	256° 49' 23"	10,84
8	436393,54	1402446,32	347° 8' 33"	12,85
9	436406,07	1402443,46	77° 58' 55"	3,65
10	436406,83	1402447,03	346° 50' 37"	6,63
11	436413,29	1402445,52	257° 4' 36"	3,62
12	436412,48	1402441,99	345° 5' 55"	9,8
1	436421,95	1402439,47		

Образуемый земельный участок с условным номером ЗУЗЗ

Номер точки	X	Y	Дирекционный угол	Длина
1	436406,84	1402352,09	80° 10' 48"	28,44
2	436411,69	1402380,11	169° 12' 57"	0,86
3	436410,85	1402380,27	169° 12' 28"	9,99
4	436401,04	1402382,14	172° 32' 49"	4,55
5	436396,53	1402382,73	168° 55' 47"	13,59
6	436383,19	1402385,34	171° 14' 23"	30,99
7	436352,56	1402390,06	171° 0' 50"	8,9
8	436343,77	1402391,45	258° 27' 39"	2,45
9	436343,28	1402389,05	258° 27' 49"	20,35
10	436339,21	1402369,11	353° 29' 29"	29,29
11	436368,31	1402365,79	354° 22' 44"	7,66
12	436375,93	1402365,04	327° 6' 4"	4,42
13	436379,64	1402362,64	273° 37' 59"	3,16
14	436379,84	1402359,49	289° 31' 30"	2,99
15	436380,84	1402356,67	350° 0' 35"	26,4
1	436406,84	1402352,09		

**ПРИЛОЖЕНИЕ 2. ВЕДОМОСТЬ КООРДИНАТ ХАРАКТЕРНЫХ ТОЧЕК ПУБЛИЧНЫХ СЕРВИТУТОВ**

Сервитут 1

Номер точки	X	Y	Дирекционный угол	Длина
1	436207.44	1402124.35	76° 49' 32"	19.35
2	436211.85	1402143.19	77° 31' 9"	23.32
3	436216.89	1402165.96	75° 19' 54"	8.14
4	436218.95	1402173.83	166° 50' 15"	7.16
5	436211.98	1402175.46	256° 19' 4"	12.56
6	436209.01	1402163.26	256° 41' 5"	28.14
7	436202.53	1402135.88	255° 53' 7"	10.62
8	436199.94	1402125.58	350° 41' 11"	7.6
1	436207.44	1402124.35		

Сервитут 2

Номер точки	X	Y	Дирекционный угол	Длина
1	436300.13	1402268.25	80° 20' 42"	4.89
2	436300.95	1402273.07	170° 1' 32"	51.67
3	436250.06	1402282.02	258° 32' 34"	4.58
4	436249.15	1402277.53	349° 51' 53"	48.02
5	436296.42	1402269.08	347° 23' 22"	3.8
1	436300.13	1402268.25		

Сервитут 3

Номер точки	X	Y	Дирекционный угол	Длина
1	436401.69	1402321.35	79° 56' 22"	3.15
2	436402.24	1402324.45	168° 48' 10"	16.94
3	436385.62	1402327.74	216° 42' 51"	2.21
4	436383.85	1402326.42	230° 44' 32"	2.54
5	436382.24	1402324.45	229° 41' 31"	8.9
6	436376.48	1402317.66	225° 33' 13"	2.93
7	436374.43	1402315.57	212° 24' 12"	2.59
8	436372.24	1402314.18	204° 9' 27"	10.43
9	436362.72	1402309.91	203° 27' 3"	4.77
10	436358.34	1402308.01	265° 43' 14"	2.95
11	436358.12	1402305.07	15° 56' 43"	1.02
12	436359.1	1402305.35	22° 41' 53"	6.76
13	436365.34	1402307.96	24° 30' 39"	9.23
14	436373.74	1402311.79	33° 48' 59"	2.52
15	436375.83	1402313.19	42° 41' 11"	2.8
16	436377.89	1402315.09	47° 33' 32"	2.53
17	436379.6	1402316.96	50° 0' 19"	8.92
18	436385.33	1402323.79	42° 1' 54"	0.96
19	436386.04	1402324.43	354° 39' 39"	1.07
20	436387.11	1402324.33	349° 23' 7"	6.95
21	436393.94	1402323.05	347° 37' 40"	7.93

## Сервитут 4

Номер точки	X	Y	Дирекционный угол	Длина
1	436237.36	1402215.46	80° 21' 42"	16.07
2	436240.05	1402231.3	79° 24' 6"	14.84
3	436242.78	1402245.89	78° 37' 1"	32.27
4	436249.15	1402277.53	78° 40' 3"	29.87
5	436255.02	1402306.82	229° 40' 27"	9.02
6	436249.18	1402299.94	258° 50' 14"	83.16
7	436233.08	1402218.35	325° 58' 17"	5.16
1	436237.36	1402215.46		