

ОБЩЕСТВО С ОГРАНИЧЕННОЙ ОТВЕТСТВЕННОСТЬЮ МНОГОПРОФИЛЬНАЯ КОМПАНИЯ

«РЕСУРС»

**ОГРН 1187456041211 ИНН/КПП 7453324197/745301001, р. сч. 40702810272000029835 в
Челябинском отделении № 8597 ПАО Сбербанк, к. сч. 30101810700000000602 БИК 047501602
Юр. адрес: 454080, г. Челябинск, пос. Мелькомбинат 2, уч. 1, 39-65, тел. 89049787133,
mpkresurs@inbox.ru**

**Документация по планировке (проект межевания) территории в
городе Уссурийске в границах улицы Саперная, улицы Красина,
улицы Чумакова**

ШИФР: 24R/23

**Основная (утверждаемая) часть проекта межевания территории
Графическая часть**

**Том 1
Раздел 1**

**Челябинск
2023**

ОБЩЕСТВО С ОГРАНИЧЕННОЙ ОТВЕТСТВЕННОСТЬЮ МНОГОПРОФИЛЬНАЯ КОМПАНИЯ

«РЕСУРС»

ОГРН 1187456041211 ИНН/КПП 7453324197/745301001, р. сч. 40702810272000029835 в
Челябинском отделении № 8597 ПАО Сбербанк, к. сч. 30101810700000000602 БИК 047501602
Юр. адрес: 454080, г. Челябинск, пос. Мелькомбинат 2, уч. 1, 39-65, тел. 89049787133,
mpkresurs@inbox.ru

Документация по планировке (проект межевания) территории в городе Уссурийске в границах улицы Саперная, улицы Красина, улицы Чумакова

ШИФР: 24R/23

Основная (утверждаемая) часть проекта межевания территории
Графическая часть

Том 1

Раздел 1

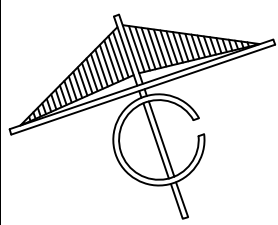
Заказчик: Администрация Уссурийского городского округа

ДИРЕКТОР

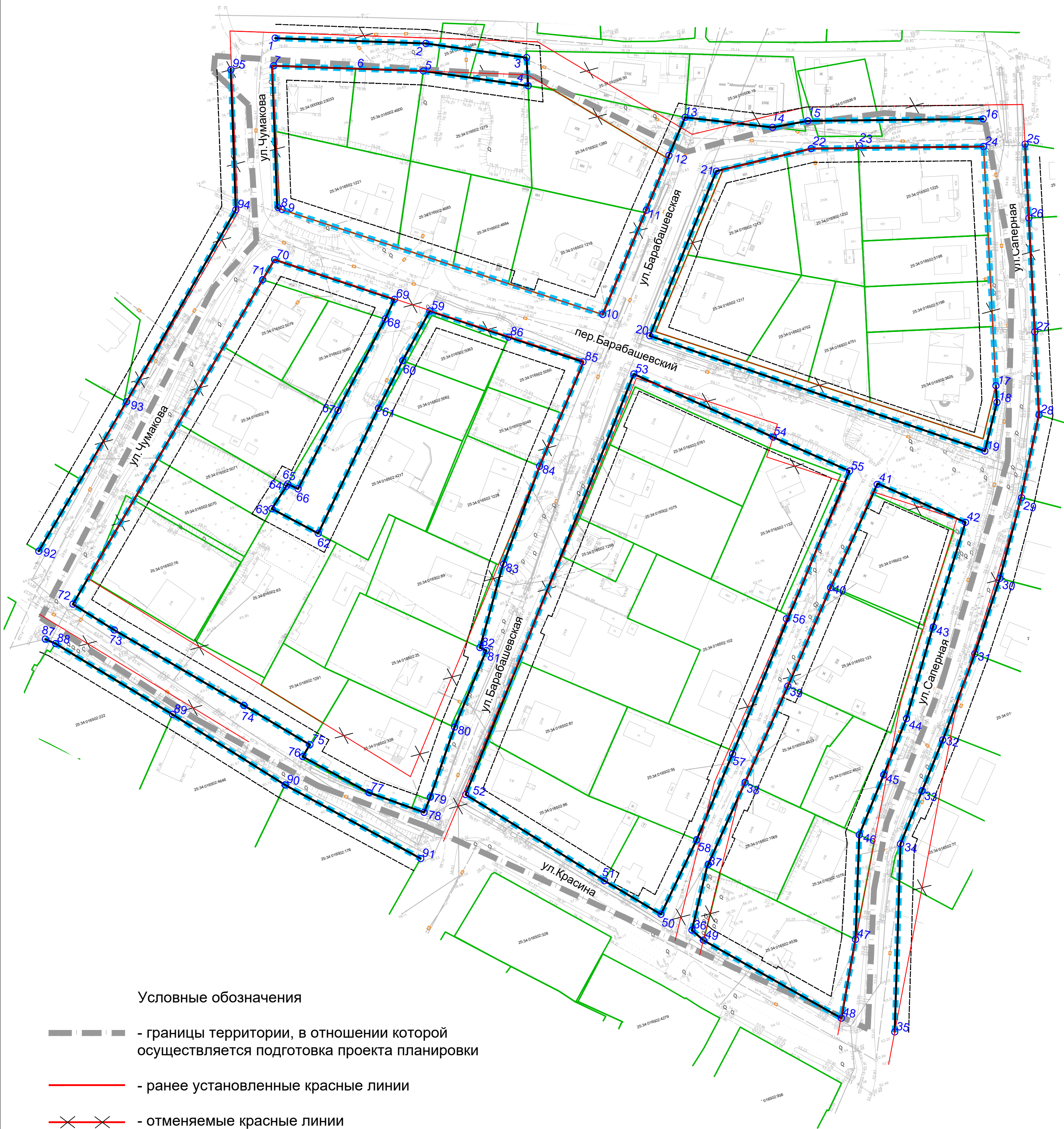


Е. П. ЛЕВАШОВ

Челябинск
2023



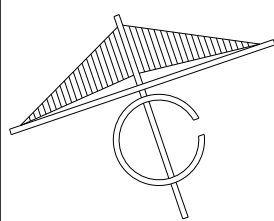
Документация по планировке (проект межевания) территории в городе Уссурийске в границах улицы
Саперная, улицы Красина, улицы Чумакова
Разбивочный чертеж красных линий
М 1:1000



Условные обозначения

- границы территории, в отношении которой осуществляется подготовка проекта планировки
- ранее установленные красные линии
- отменяемые красные линии
- устанавливаемые красные линии
- границы планируемого элемента планировочной структуры
- границы существующих земельных участков
- линия отступа от красных линий
- 25:34:016502:338 - номер существующего земельного участка
- 9 - характерные точки устанавливаемых красных линий

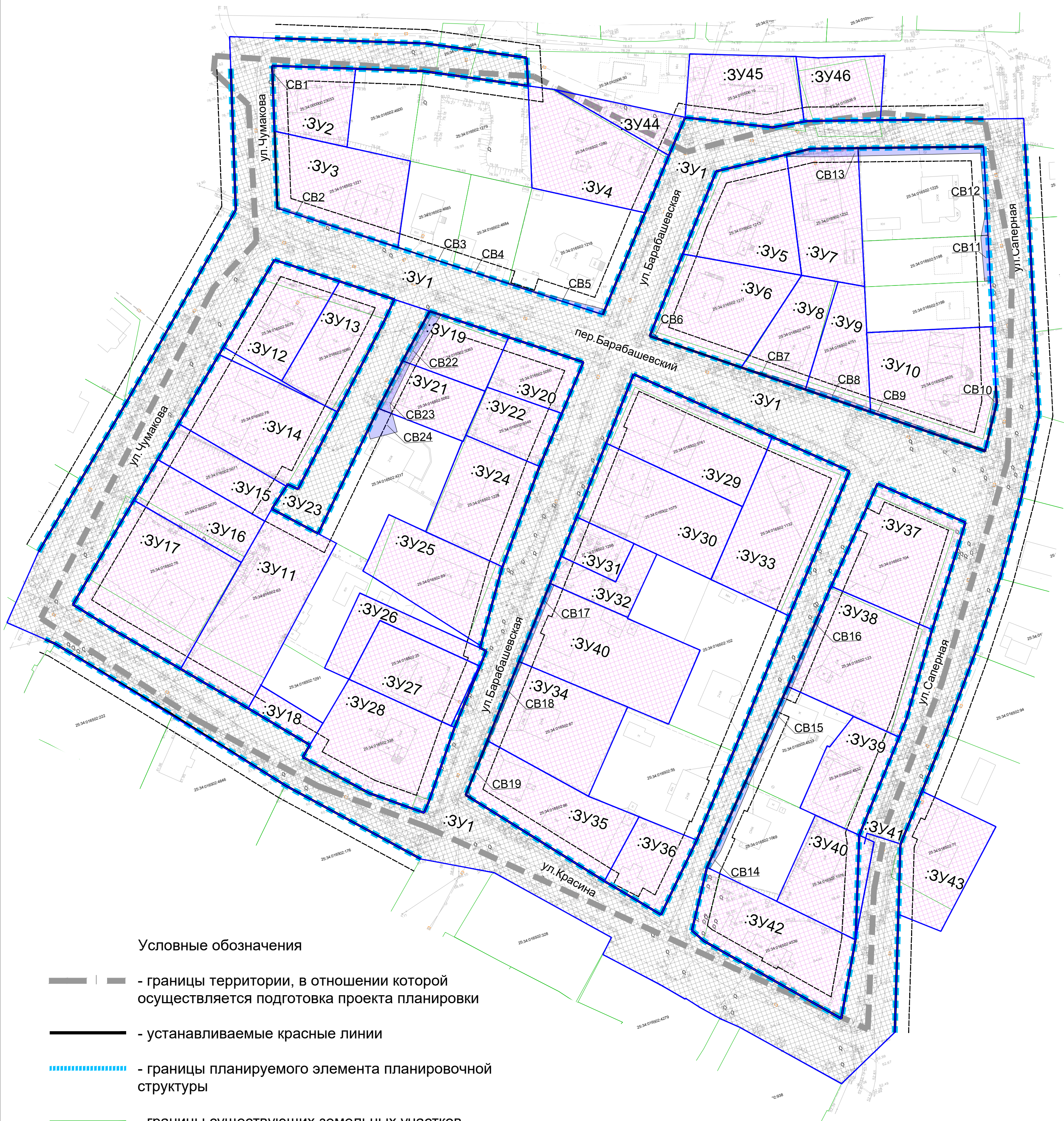
						24R/23		
						Документация по планировке (проект межевания) территории в городе Уссурийске в границах улицы Саперная, улицы Красина, улицы Чумакова		
Изм.	№уч.	Лист	№док.	Подпись	Дата	ОСНОВНАЯ (УТВЕРЖДАЕМАЯ) ЧАСТЬ	Стадия	Лист
Архитектор	Султанова А.А.						ПМТ	1
Разработал	Султанова А.А.					Разбивочный чертеж красных линий М 1:1000		1
Проверил	Федякова А.А.						МПК "РЕСУРС"	



Документация по планировке (проект межевания) территории в городе Уссурийске в границах улицы Саперная, улицы Красина, улицы Чумакова

Чертеж межевания территории 1 этап

М 1:1000



Условные обозначения

- границы территории, в отношении которой осуществляется подготовка проекта планировки
- устанавливаемые красные линии
- границы планируемого элемента планировочной структуры
- границы существующих земельных участков
- линия отступа от красных линий

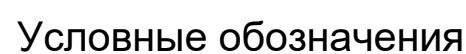
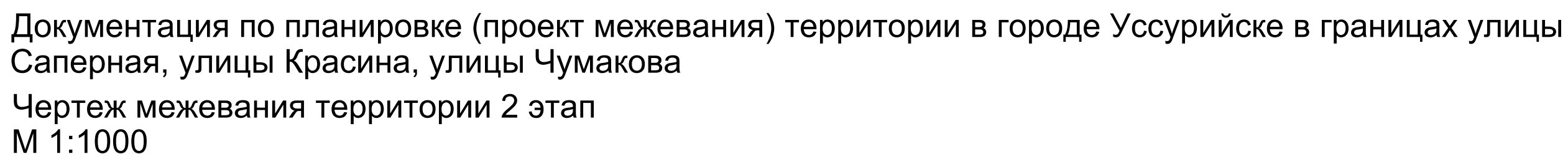
25:34:016502:338 - номер существующего земельного участка






- образуемые земельные участки
- образуемые земельные участки (территории общего пользования)
- образуемые сервитуты

:3У1 - номер земельного участка на плане

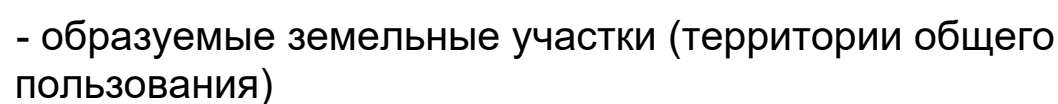
CB1 - номер сервитута на плане

						24R/23		
						Документация по планировке (проект межевания) территории в городе Уссурийске в границах улицы Саперная, улицы Красина, улицы Чумакова		
Изм.	№уч.	Лист	№док.	Подпись	Дата	ОСНОВНАЯ (УТВЕРЖДАЕМАЯ) ЧАСТЬ	Стадия	Лист
Архитектор	Султанова А.А.						ПМТ	2.1
Разработал	Султанова А.А.					Чертеж межевания территории 1 этап М 1:1000		Листов
Проверил	Федякова А.А.							2
						МПК "РЕСУРС"		






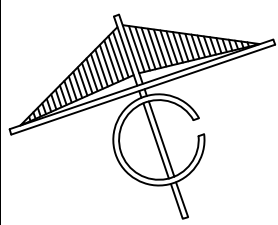
-  - границы территории, в отношении которой осуществляется подготовка проекта планировки
-  - устанавливаемые красные линии
-  - границы планируемого элемента планировочной структуры
-  - границы существующих земельных участков
-  - линия отступа от красных линий

25:34:016502:338 - номер существующего земельного участка

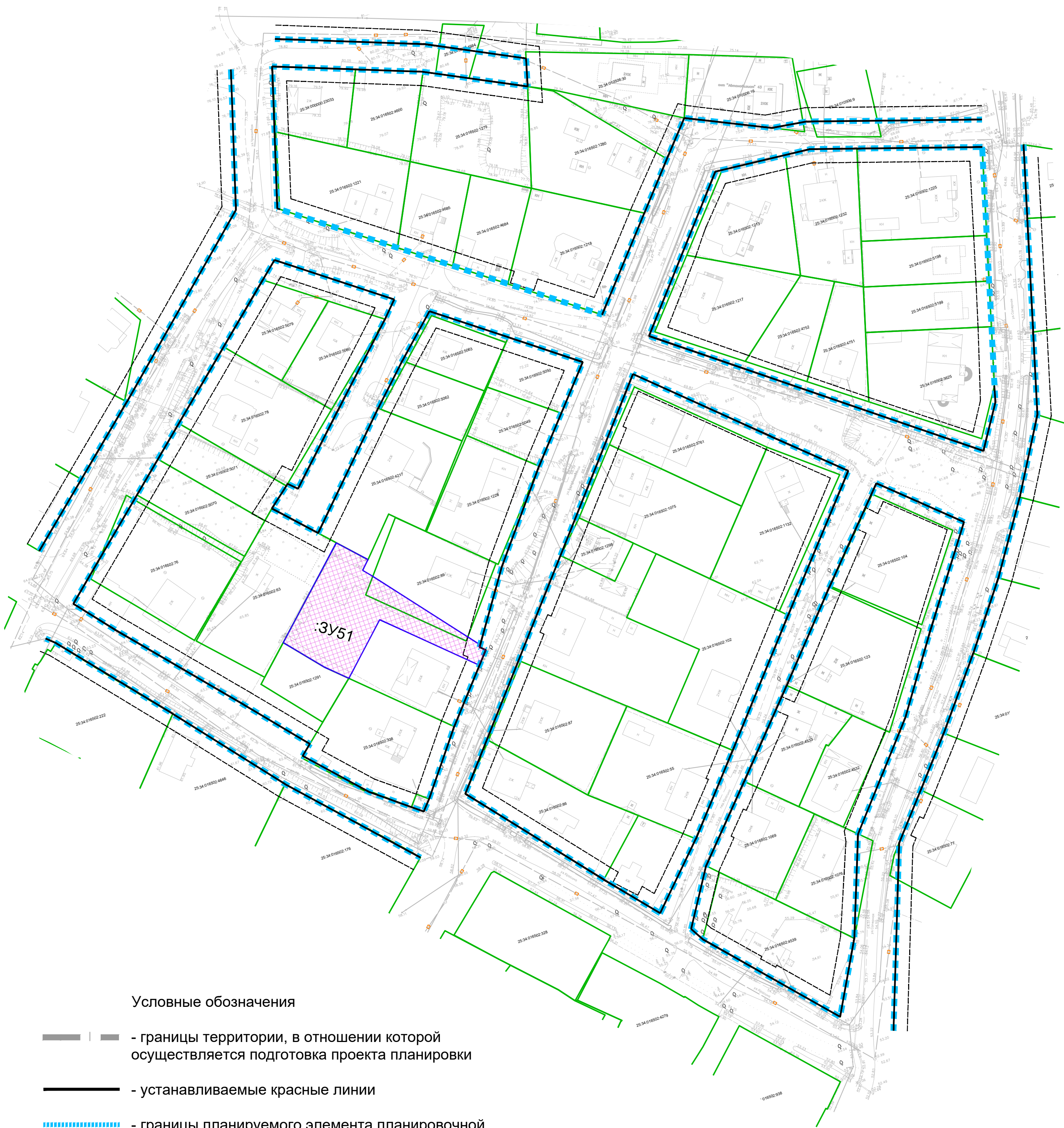


:3У47 - номер земельного участка на плане

						<div>24R/23</div> <div>Документация по планировке (проект межевания) территории в городе Уссурийске в границах улицы Саперная, улицы Красина, улицы Чумакова</div> <div>ОСНОВНАЯ (УТВЕРЖДАЕМАЯ) ЧАСТЬ</div> <div>Чертеж межевания территории 2 этап М 1:1000</div>			
						Стадия	Лист	Листов	
Изм.	№уч.	Лист	№док.	Подпись	Дата	ПМТ	2.2	2	
Архитектор	Султанова А.А.								
Разработал	Султанова А.А.								
Проверил	Федякова А.А.							МПК "РЕСУРС"	



Документация по планировке (проект межевания) территории в городе Уссурийске в границах улицы
Саперная, улицы Красина, улицы Чумакова
Чертеж межевания территории 3 этап
М 1:1000



Условные обозначения

- границы территории, в отношении которой осуществляется подготовка проекта планировки
- устанавливаемые красные линии
- границы планируемого элемента планировочной структуры
- границы существующих земельных участков
- линия отступа от красных линий
- 25:34:016502:338 - номер существующего земельного участка
- образуемые земельные участки
- :3У51 - номер земельного участка на плане

						24R/23			
						Документация по планировке (проект межевания) территории в городе Уссурийске в границах улицы Саперная, улицы Красина, улицы Чумакова			
Изм.	№уч.	Лист	№док.	Подпись	Дата	ОСНОВНАЯ (УТВЕРЖДАЕМАЯ) ЧАСТЬ	Стадия	Лист	Листов
Архитектор	Султанова А.А.						ПМТ	2.3	2
Разработал	Султанова А.А.								
Проверил	Федякова А.А.					Чертеж межевания территории 3 этап М 1:1000	МПК "РЕСУРС"		