


Приложение № 2

к постановлению главы
Уссурийского городского округа
от _____ № _____

ПРОЕКТ



**ДУМА
УССУРИЙСКОГО ГОРОДСКОГО ОКРУГА**

РЕШЕНИЕ

_____ 2020 г.

г. Уссурийск

№ ____ - НПА

**О внесении изменений в решение Думы муниципального
образования г. Уссурийск и Уссурийский район от 30 ноября 2004 года
№ 104 «О Правилах землепользования и застройки
Уссурийского городского округа»**

В соответствии со статьями 31, 32, 33 Градостроительного кодекса Российской Федерации, Федеральным законом от 06 октября 2003 года № 131-ФЗ «Об общих принципах организации местного самоуправления в Российской Федерации», на основании заключения комиссии по подготовке Правил землепользования и застройки Уссурийского городского округа от 16 сентября 2020 года, на основании предложений Управления по работе с территориями администрации Уссурийского городского округа, Артыковой Галины Анатольевны, директора ООО «Водострой» Ковганко Андрея Викторовича, Максименко Юлии Александровны, Годун Елены Сергеевны, Годун Анастасии Андреевны, Годун Ивана Андреевича, Букатина Сергея Григорьевича, Рай Павла Владимировича, ФГКУ «Дальневосточное территориальное управление имущественных отношений» Минобороны России, управления градостроительства администрации Уссурийского городского округа о внесении изменений в карту градостроительного зонирования, руководствуясь статьями 22, 52, 56 Устава Уссурийского

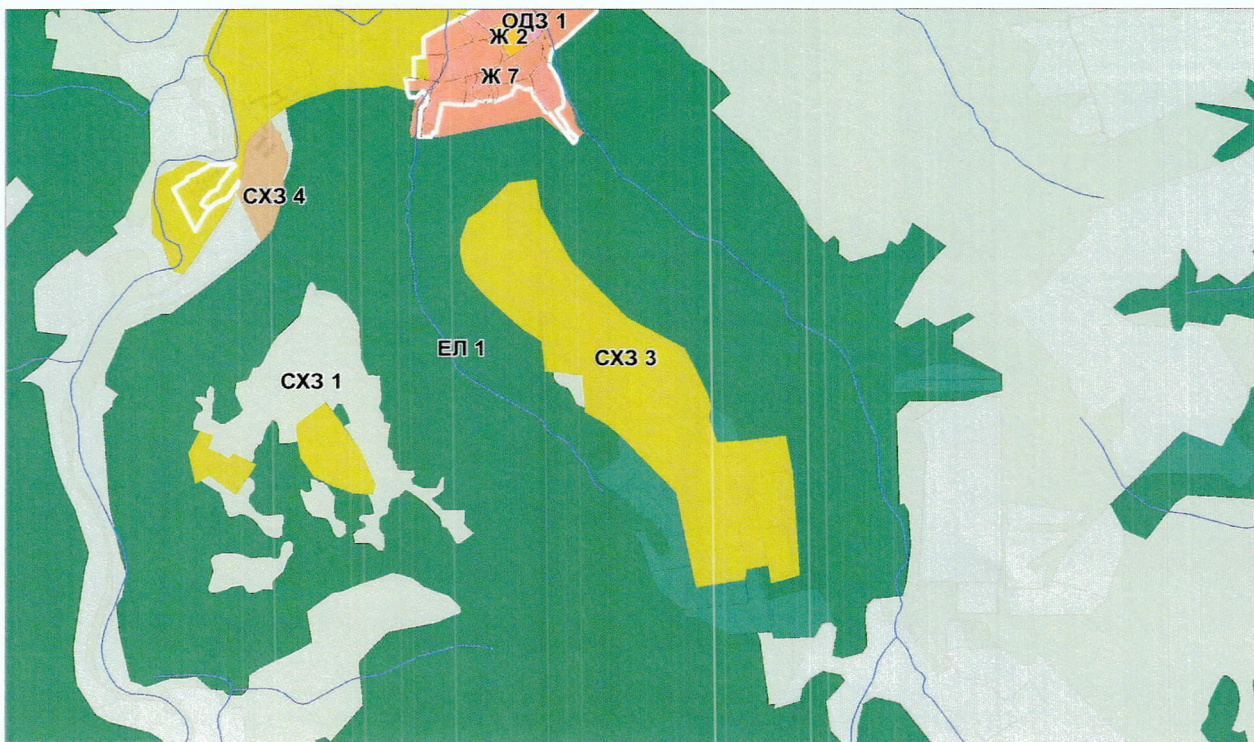
городского округа, Дума Уссурийского городского округа

РЕШИЛА:

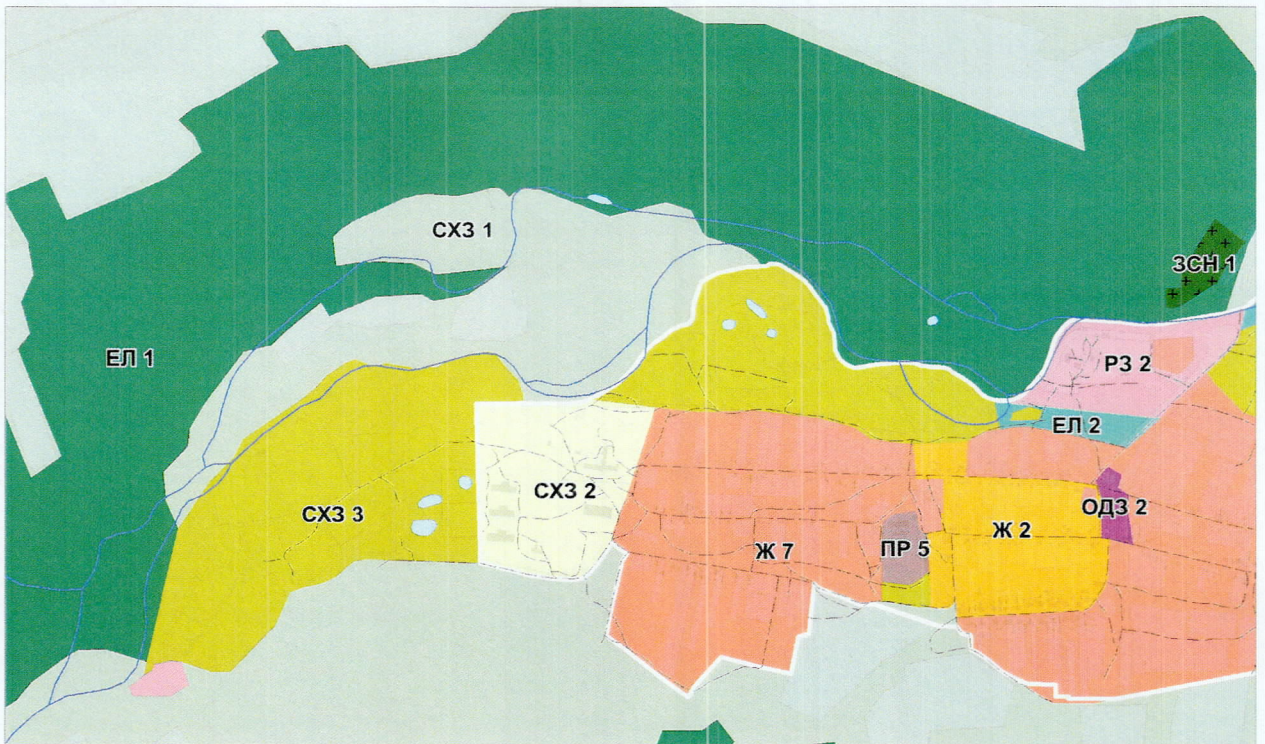
1. Внести в решение Думы муниципального образования г. Уссурийск и Уссурийский район от 30 ноября 2004 года «О Правилах землепользования и застройки Уссурийского городского округа» следующие изменения:

в разделе II «Карта градостроительного зонирования»:

а) часть карты градостроительного зонирования применительно к территории в районе села Яконовка Уссурийского городского округа изложить в следующей редакции:



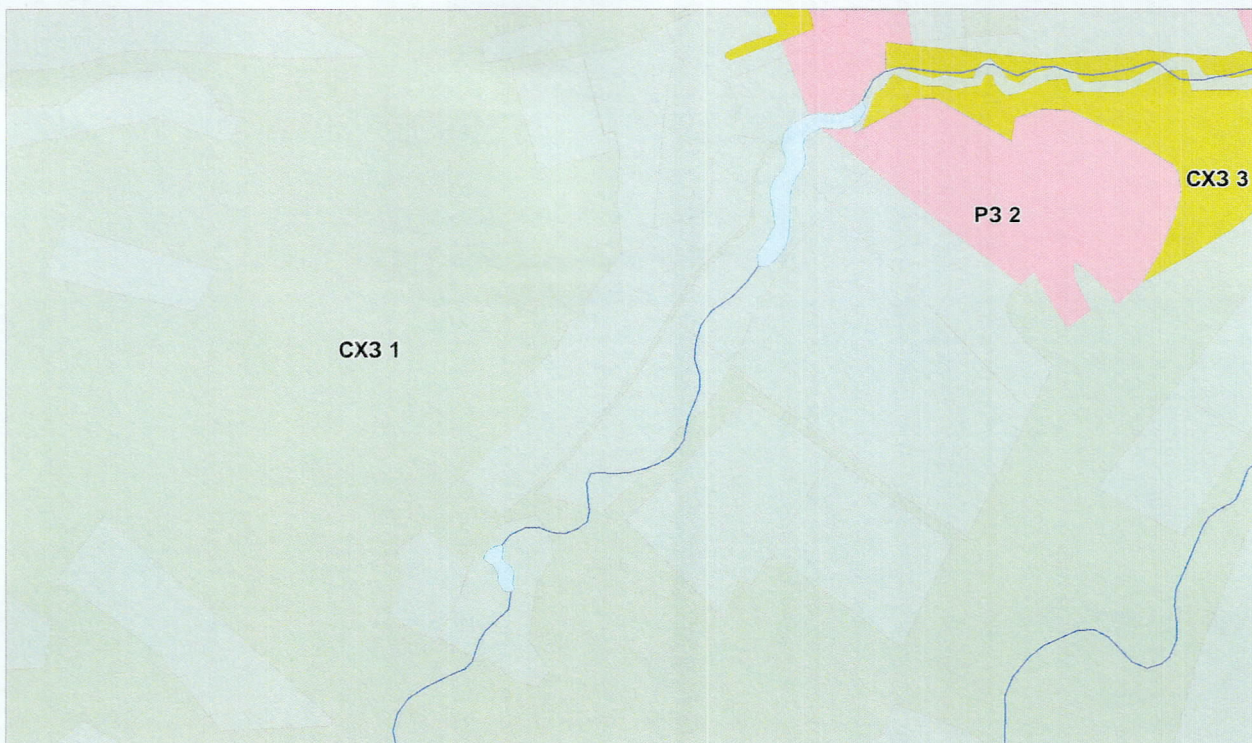
б) часть карты градостроительного зонирования применительно к территории в районе села Кроуновка Уссурийского городского округа изложить в следующей редакции:



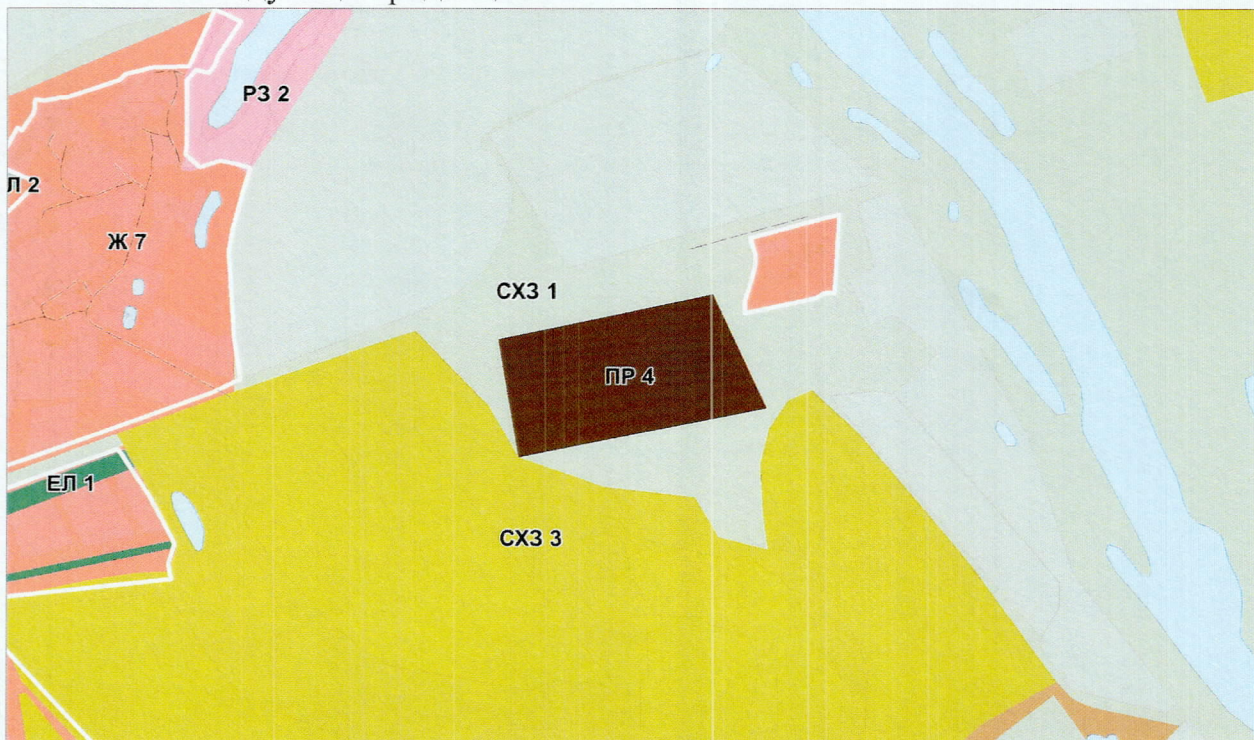
в) часть карты градостроительного зонирования применительно к территории в районе села Утёсное Уссурийского городского округа изложить в следующей редакции:



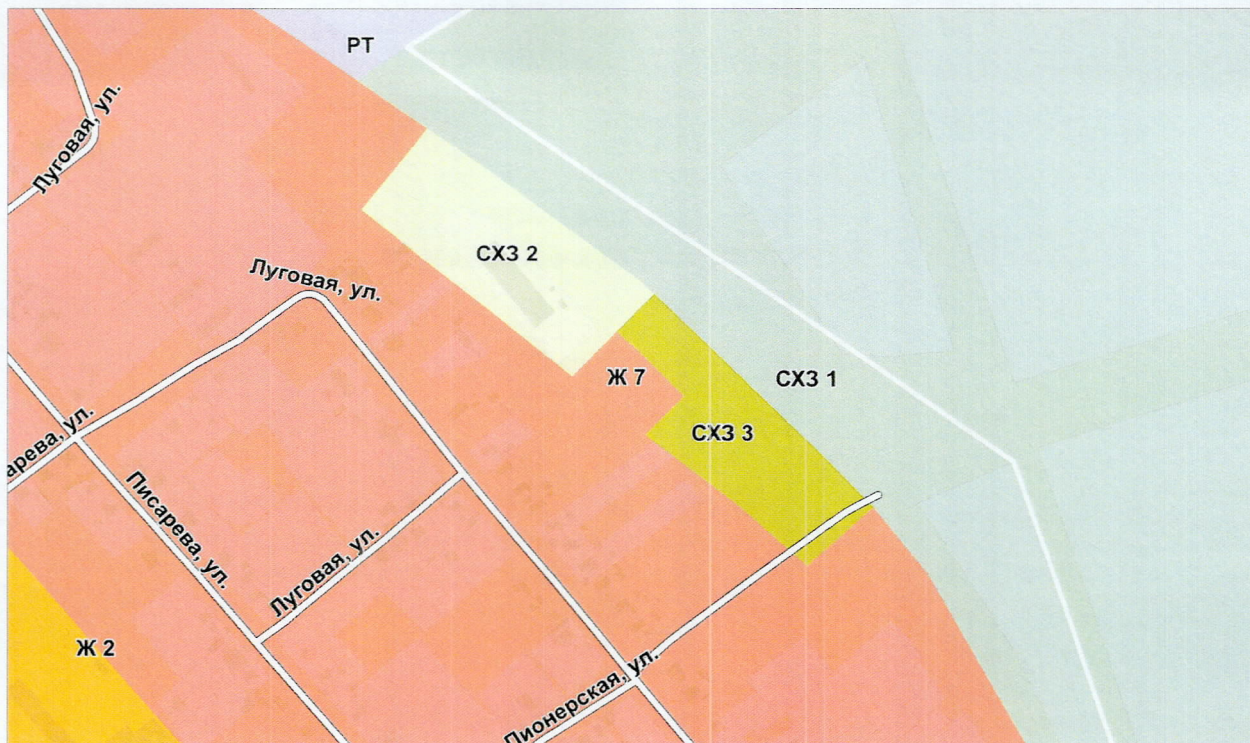
в) часть карты градостроительного зонирования применительно к территории в районе села Утёсное Уссурийского городского округа изложить в следующей редакции:



г) часть карты градостроительного зонирования применительно к территории в районе села Борисовка Уссурийского городского округа изложить в следующей редакции:



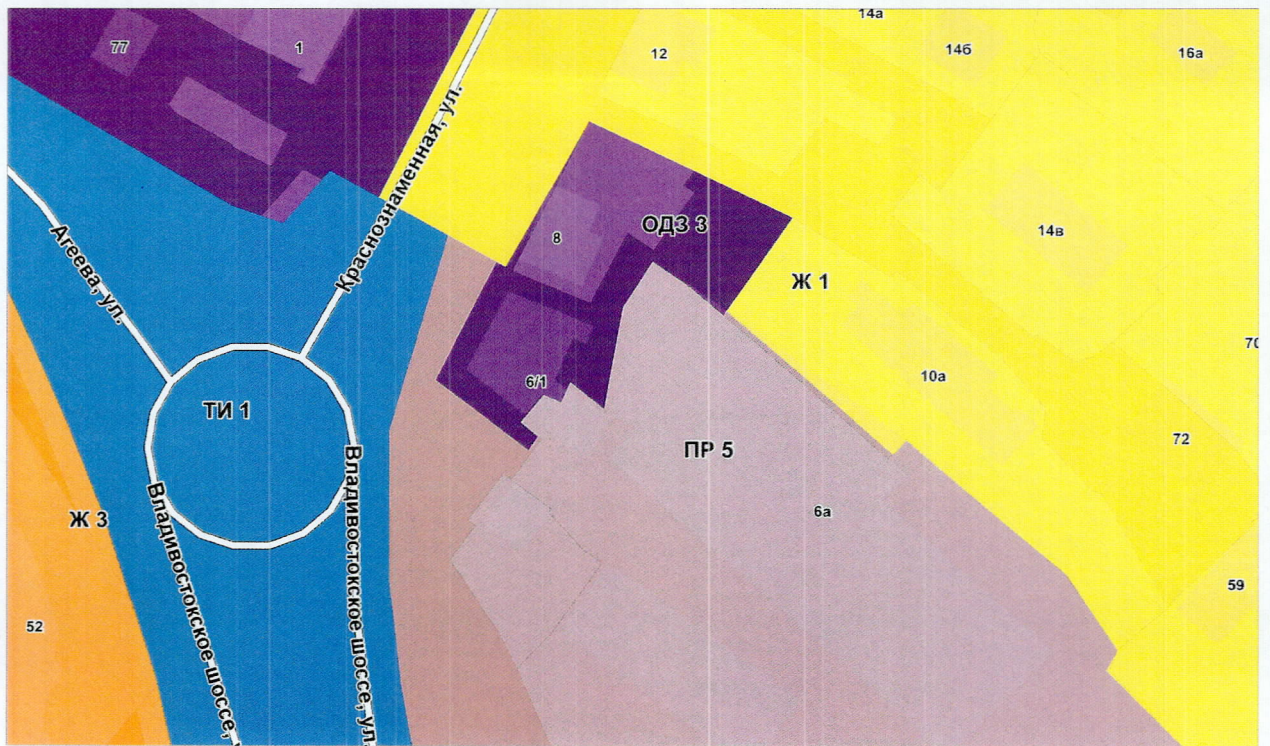
д) часть карты градостроительного зонирования применительно к территории села Новоникольск Уссурийского городского округа в районе улицы Луговая, улицы Пионерская изложить в следующей редакции:



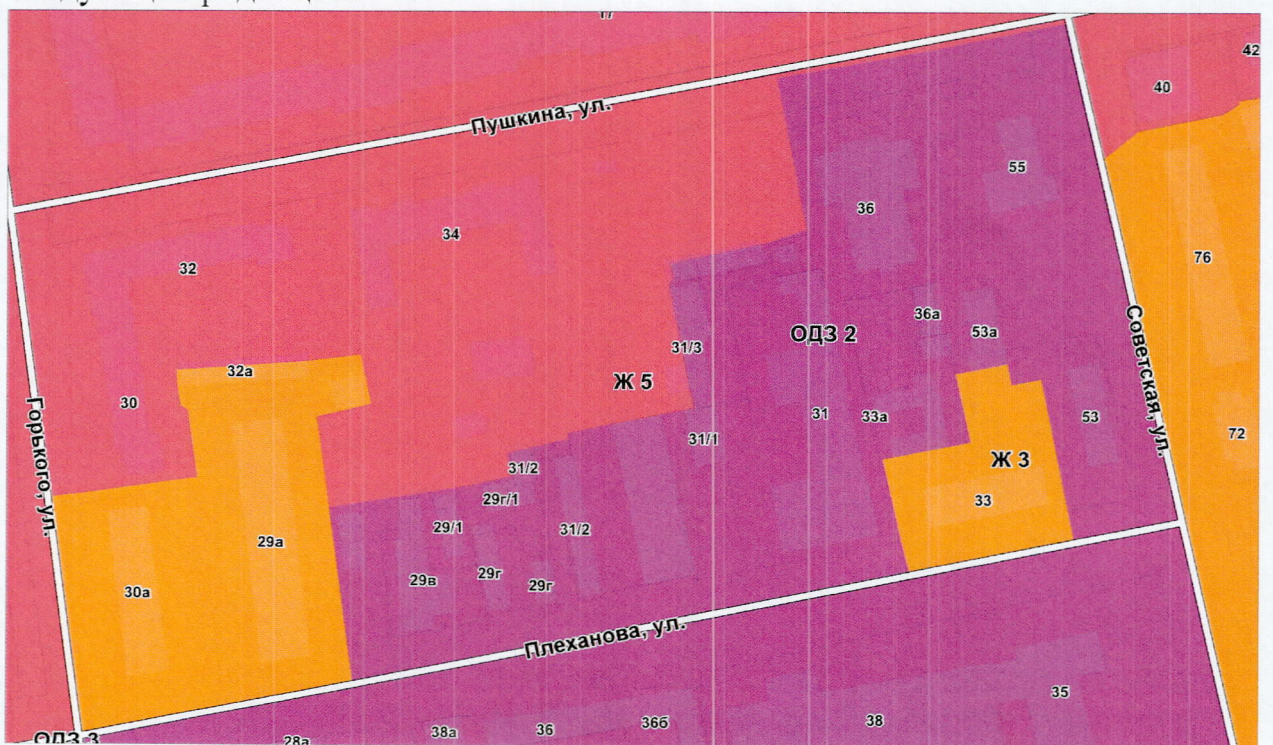
е) часть карты градостроительного зонирования применительно к территории города Уссурийск в районе улицы Раздольная изложить в следующей редакции:



ж) часть карты градостроительного зонирования применительно к территории города Уссурийск в районе улицы Краснознаменная, улицы Владивостокское шоссе изложить в следующей редакции:

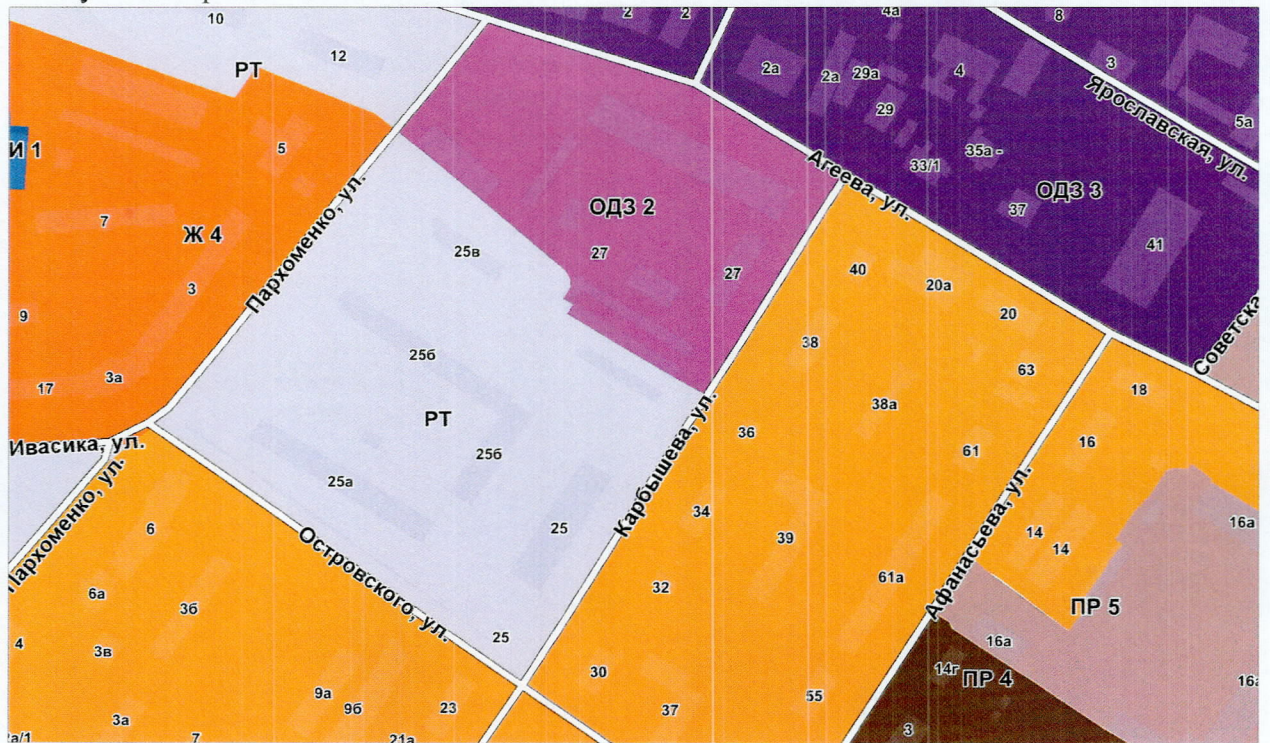


з) часть карты градостроительного зонирования применительно к территории города Уссурийск для элемента планировочной структуры в границах улиц Плеханова, Советская, Пушкина, Горького изложить в следующей редакции:

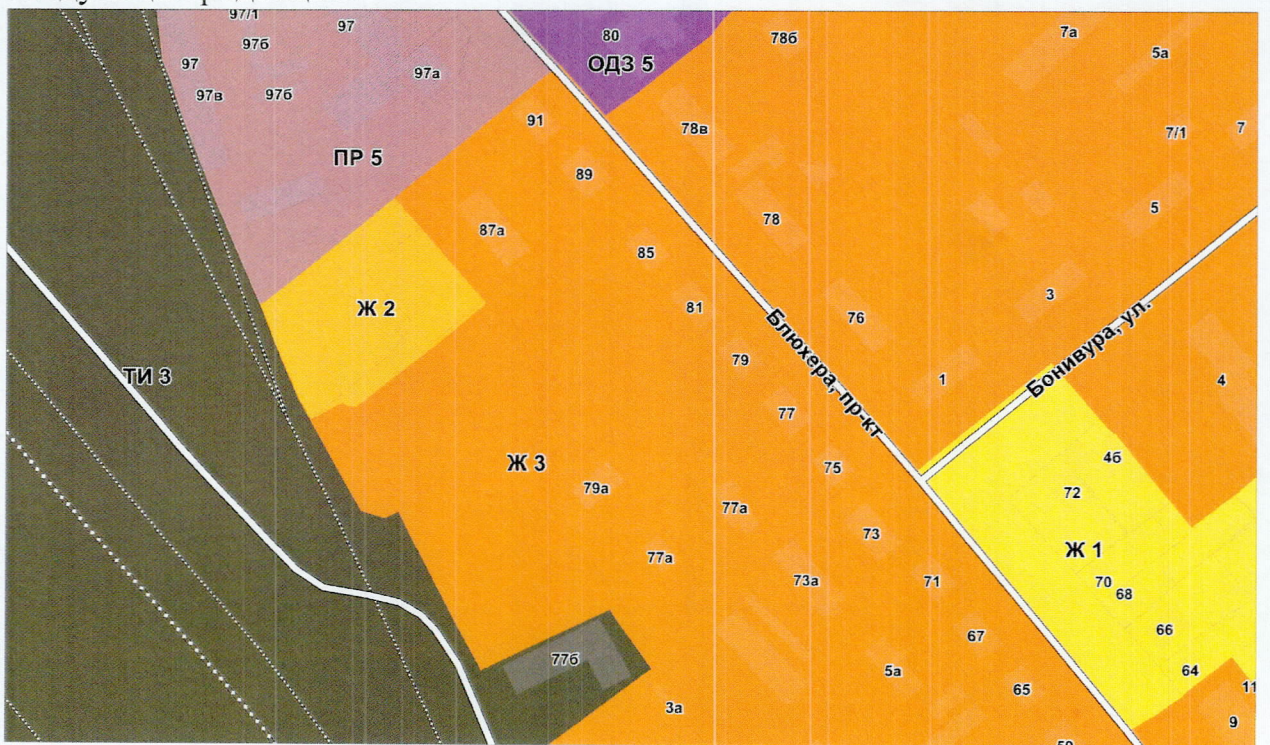


и) часть карты градостроительного зонирования применительно к территории города Уссурийск для элемента планировочной структуры в

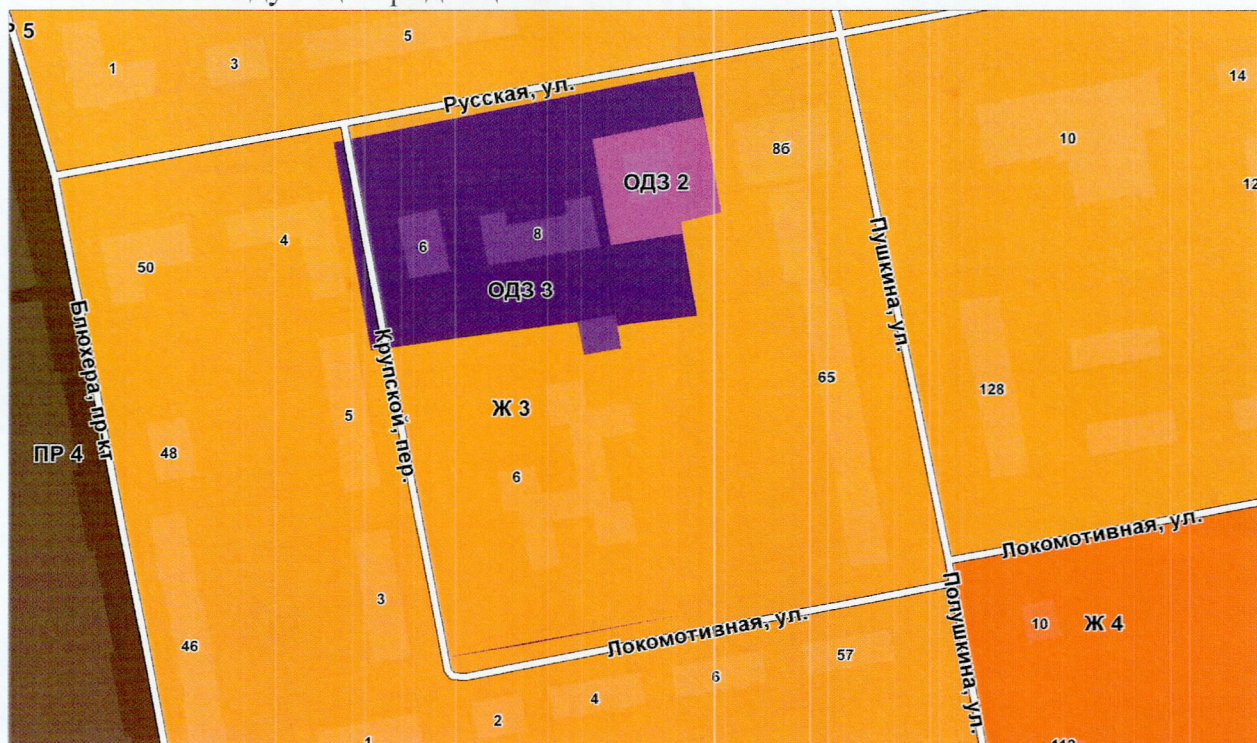
границах улиц Пархоменко, Островского, Карбышева, Агеева изложить в следующей редакции:



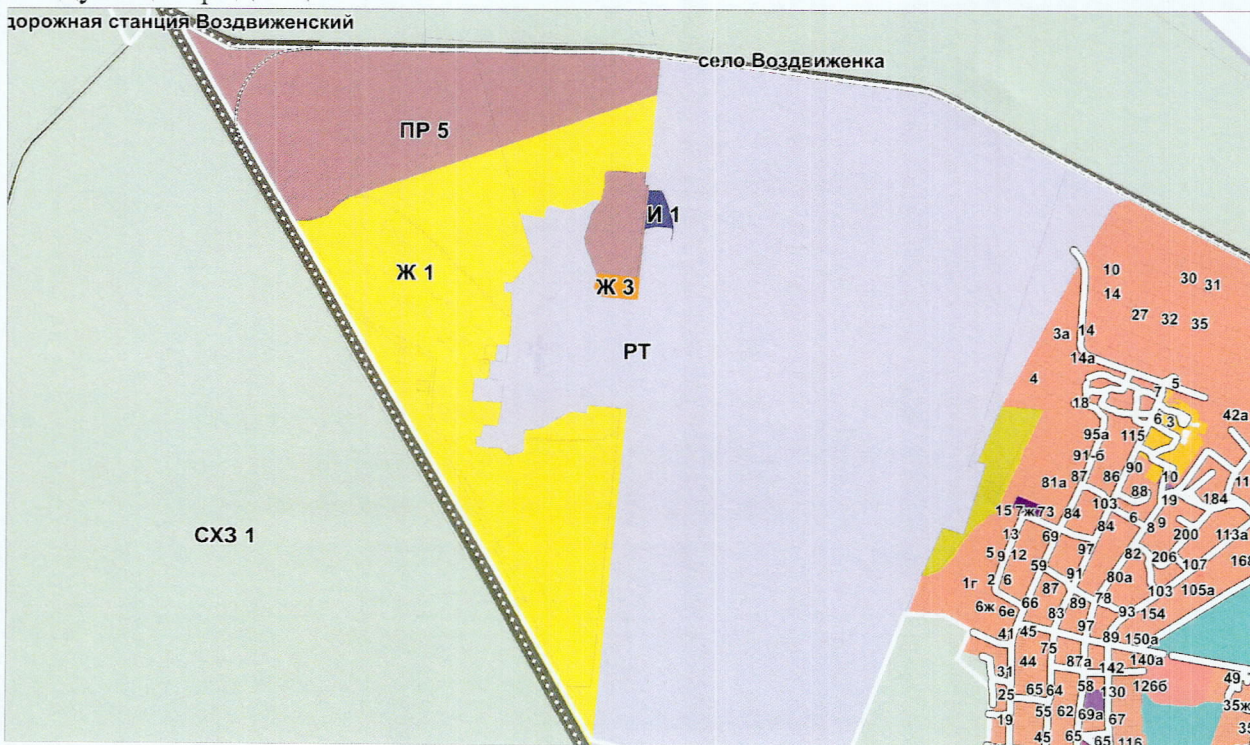
к) часть карты градостроительного зонирования применительно к территории города Уссурийск в районе улицы проспект Блюхера изложить в следующей редакции:



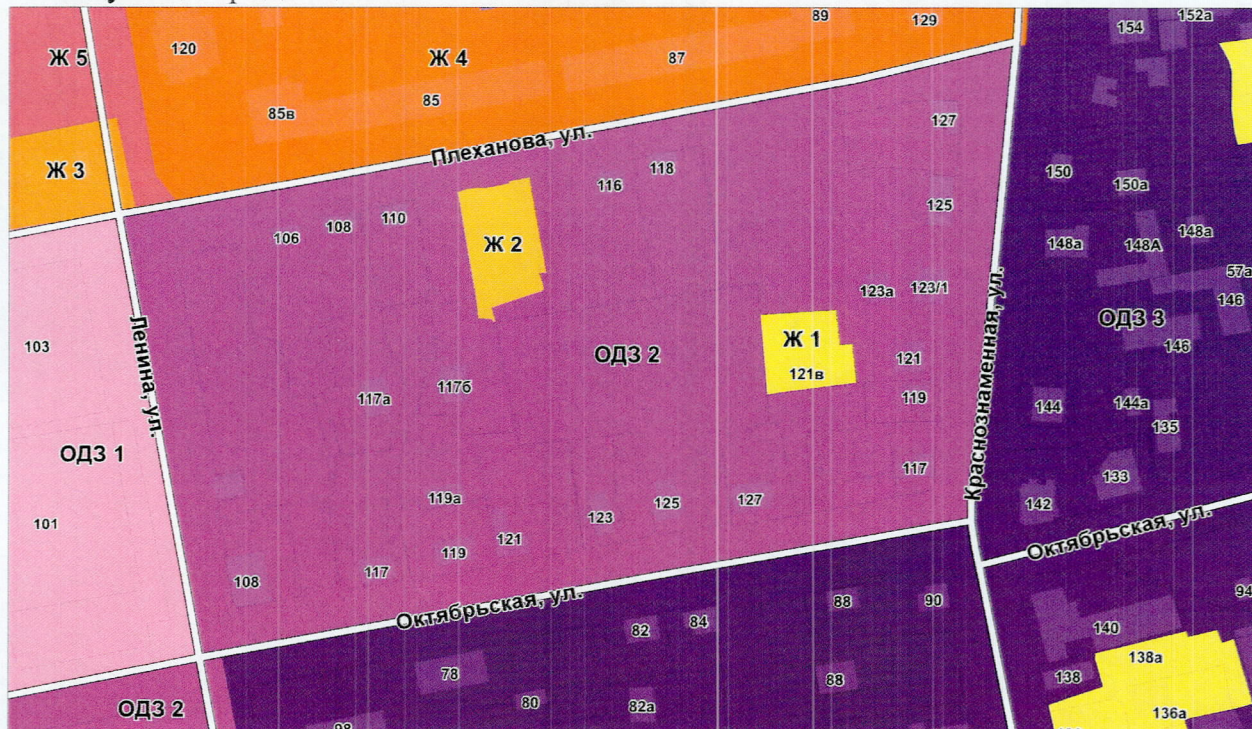
л) часть карты градостроительного зонирования применительно к территории города Уссурийск для элемента планировочной структуры в границах улиц Русская, Полушкина, Локомотивная, переулка Крупской изложить в следующей редакции:



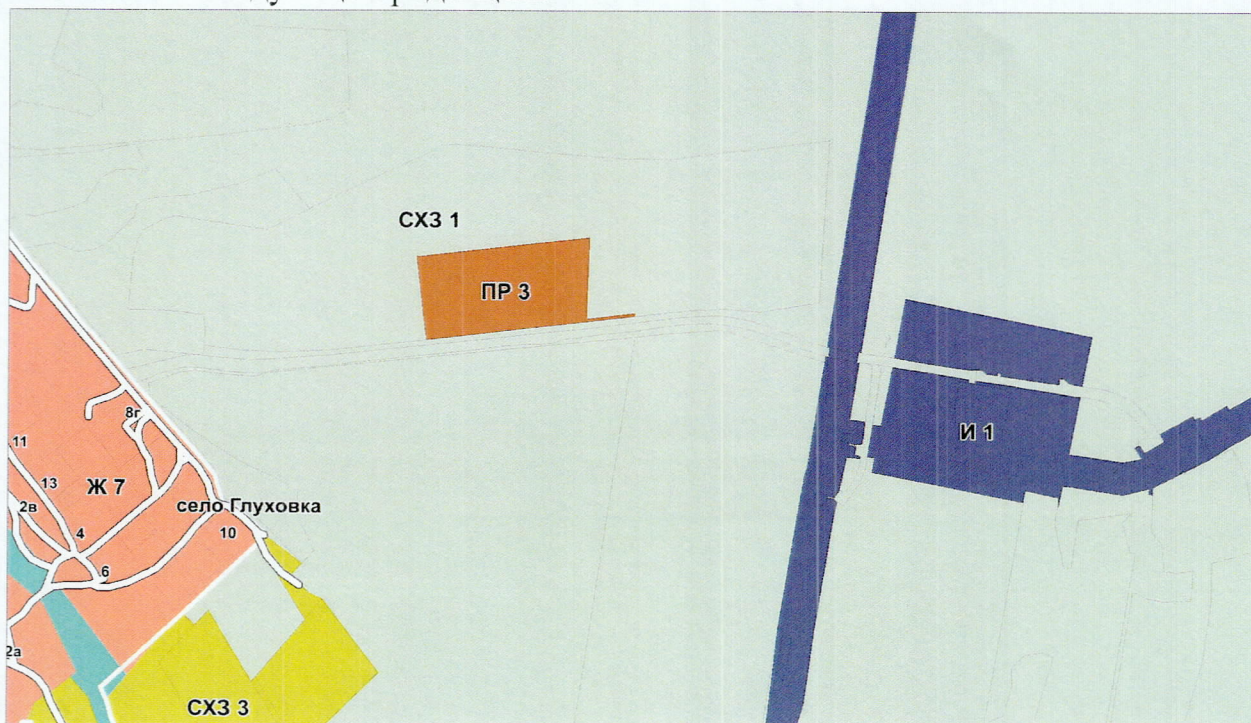
м) часть карты градостроительного зонирования применительно к территории села Воздвиженка Уссурийского городского округа изложить в следующей редакции:



н) часть карты градостроительного зонирования применительно к территории города Уссурийск для элемента планировочной структуры в границах улиц Плеханова, Краснознаменная, Октябрьская, Ленина изложить в следующей редакции:



о) часть карты градостроительного зонирования применительно к территории в районе села Глуховка Уссурийского городского округа изложить в следующей редакции:



2. Опубликовать настоящее решение в источнике для официального опубликования.

3. Настоящее решение вступает в силу со дня его официального опубликования.

Глава Уссурийского
городского округа

Е.Е. Корж