

**ОБЩЕСТВО С ОГРАНИЧЕННОЙ ОТВЕТСТВЕННОСТЬЮ  
«ГЕОГРАД»**

---

Приморский край, г. Уссурийск,  
ул. Выгонная, д. 2, тел./факс 8 (914) 688 73 82  
e-mail: geograd16@mail.ru

**ДОКУМЕНТАЦИЯ ПО ПЛАНИРОВКЕ  
ТЕРРИТОРИИ**

**Проект межевания территории по объекту в городе  
Уссурийске в границах улицы Карбышева, улицы Агеева,  
улицы Афанасьева, переулок Совхозный**

**ПРОЕКТ МЕЖЕВАНИЯ ТЕРРИТОРИИ**

**Уссурийск  
2019 г.**

**ОБЩЕСТВО С ОГРАНИЧЕННОЙ ОТВЕТСТВЕННОСТЬЮ  
«ГЕОГРАД»**

---

Приморский край, г. Уссурийск,  
ул. Выгонная, д. 2, тел./факс 8 (914) 688 73 82  
e-mail: geograd16@mail.ru

**ДОКУМЕНТАЦИЯ ПО ПЛАНИРОВКЕ  
ТЕРРИТОРИИ**

**Проект межевания территории по объекту в городе  
Уссурийске в границах улицы Карбышева, улицы Агеева,  
улицы Афанасьева, переулок Совхозный**

**ПРОЕКТ МЕЖЕВАНИЯ ТЕРРИТОРИИ  
УТВЕРЖДАЕМАЯ ЧАСТЬ**

Генеральный директор



Н.Н. Бенденко

**Уссурийск  
2019 г.**

## Содержание тома

№ п/п	Наименование	Стр.
1	Постановление администрации Уссурийского городского округа от 04 февраля 2019 года № 221 «О подготовке документации по планировке (проект межевания) территории в городе Уссурийске в границах улицы Карбышева, улицы Агеева, улицы Афанасьева, переулок Совхозный».....	4
<b>Проект межевания территории</b>		
2	Пояснительная записка	
	Введение.....	7
	Перечень и сведения о площади образуемых земельных участков, в том числе возможные способы их образования .....	11
	Перечень и сведения о площади образуемых земельных участков, которые будут отнесены к территориям общего пользования или имуществу общего пользования, в том числе в отношении которых предполагаются резервирование и (или) изъятие для государственных или муниципальных нужд.....	15
	Перечень и сведения о земельных участках в сведениях о прохождении границ которых содержится кадастровая ошибка, подлежащая исправлению.....	20
5	Вид разрешенного использования земельных участков.....	20
	Красные линии, утверждаемые в составе проекта межевания территории.....	20
3	1.Чертеж межевания территории М 1:1000, с отображением: -границ планируемых и существующих элементов планировочной структуры; -красные линии, утверждаемые, изменяемые проектом межевания территории; -линии отступа от красных линий в целях определения мест допустимого размещения зданий, строений, сооружений; -границы образуемых и (или) изменяемых земельных участков, условные номера образуемых земельных участков, в том числе в отношении которых предполагаются их резервирование и (или) изъятие для государственных или муниципальных нужд .....	24
4	Разбивочный чертеж земельных участков М 1:1000.....	25
5	Разбивочный чертеж красных линий М 1:1000.....	26
<b>Приложения</b>		
6	ПРИЛОЖЕНИЕ 1. Каталог координат поворотных точек границ образуемых земельных участков.....	27

Изм.	Лист	№ докум	Подпись	Дата				
Разраб		Бенденко Н.Н.			Содержание	Стадия	Лист	Листов
Пров							1	84
Н. Контр.						ООО «ГЕОГРАД»		
Утв								



**АДМИНИСТРАЦИЯ  
УССУРИЙСКОГО ГОРОДСКОГО ОКРУГА  
ПРИМОРСКОГО КРАЯ**

**ПОСТАНОВЛЕНИЕ**

04.02.2019

№ 227

г. Уссурийск

О подготовке документации по планировке (проект межевания) территории в городе Уссурийске в границах улицы Карбышева, улицы Агеева, улицы Афанасьева, переулок Совхозный

В соответствии со статьями 41, 43, 45, 46 Градостроительного Кодекса Российской Федерации, решением Думы Уссурийского городского округа от 26 мая 2009 года № 52 «Об утверждении Генерального плана Уссурийского городского округа», решением Думы Уссурийского городского округа от 04 декабря 2006 года № 510-НПА «О положении о порядке подготовки и утверждения документации по планировке территории Уссурийского городского округа», решением Думы муниципального образования город Уссурийск и Уссурийский район от 30 ноября 2004 года № 104 «О Правилах землепользования и застройки Уссурийского городского округа», Уставом Уссурийского городского округа, на основании предложения общества с ограниченной ответственностью «Городок» от 10 декабря 2018 года № 16-01/20/4572, с целью определения местоположения границ образуемых и изменяемых земельных участков

ПОСТАНОВЛЯЕТ:

1. Обеспечить обществу с ограниченной ответственностью «Городок» подготовку документации по планировке (проект межевания) территории в городе

041916

Уссурийске в границах улицы Карбышева, улицы Агеева, улицы Афанасьева, переулок Совхозный (далее - документация по планировке территории).

2. Границы элемента планировочной структуры для подготовки документации по планировке территории принять в соответствии со схемой (прилагается).

3. Отделу пресс-службы администрации Уссурийского городского округа (Тесленко) опубликовать настоящее постановление в средствах массовой информации в течение трех дней со дня его принятия.

4. Управлению информатизации и организации предоставления муниципальных услуг администрации Уссурийского городского округа (Панченко) разместить настоящее постановление на официальном сайте администрации Уссурийского городского округа.

Глава администрации  
Уссурийского городского округа




Е.Е. Корж

Приложение

к постановлению администрации  
Уссурийского городского округа  
от 04.02.2019 № 221

Границы элемента планировочной структуры территории в городе  
Уссурийске в границах улицы Карбышева, улицы Агеева, улицы Афанасьева,  
переулок Совхозный



# ПОЯСНИТЕЛЬНАЯ ЗАПИСКА

Утверждаемая часть

## 1. Введение

Проект межевания территории разработан на основании Постановление администрации Уссурийского городского округа от 04 февраля 2019 года № 221 «О подготовке документации по планировке (проект межевания) территории в городе Уссурийске в границах улицы Карбышева, улицы Агеева, улицы Афанасьева, переулок Совхозный» и состоит из утверждаемой части и материалов по обоснованию.

## 2. Исходные данные

Исходными данными для разработки проекта межевания послужили:

- Инженерно-топографический план М 1:500;
- Правила землепользования и застройки Уссурийского городского округа;
- Генеральный план Уссурийского городского округа;
- кадастровый план территории.

При разработке учитывались требования следующих нормативных документов:

- Градостроительный кодекс Российской Федерации от 29.12.2004 г. № 190-ФЗ;
- Федеральный закон от 29.12.2004 г. № 191-ФЗ «О введении в действие Градостроительного кодекса Российской Федерации»;
- Федеральный закон от 06.10.2003 г. № 131-ФЗ «Об общих принципах организации местного самоуправления в РФ»;
- Федеральный закон от 25.06.2002 г. № 73-ФЗ «Об объектах культурного наследия (памятниках истории и культуры) народов Российской Федерации»;
- Федеральный закон от 10.01.2002 г. № 7-ФЗ «Об охране окружающей среды»;
- Федеральный закон от 25.10.2001 г. № 136-ФЗ «Земельный кодекс Российской Федерации»;
- Федеральный закон от 25.10.2001 г. № 137-ФЗ «О введении в действие Земельного кодекса Российской Федерации»;

Изм.	Лист	№ докум	Подпись	Дата				
Разраб		Бенденко Н.Н.			Проект межевания территории (Пояснительная записка)	Стадия	Лист	Листов
Пров							7	84
Н. Контр.						ООО «ГЕОГРАД»		
Утв								

- Гражданский Кодекс РФ (часть 1) от 30.11.1994 г. № 51-ФЗ;
- Гражданский Кодекс РФ (часть 2) от 26.01.1996 г. № 14-ФЗ;
- Федеральный закон от 17.11.1995 г. № 169-ФЗ «Об архитектурной деятельности в Российской Федерации»;
- Федеральный закон от 14.03.1995 г. № 33-ФЗ «Об особо охраняемых природных территориях»;
- Закон Приморского края от 29.06.2009 г. № 446-КЗ «О градостроительной деятельности на территории Приморского края»;
- Постановление Администрации Приморского края от 21.12.2016 г. № 593-ПА «Об утверждении региональных нормативов градостроительного проектирования в Приморском крае»;
- Решение Думы Уссурийского городского округа от 26.01.2016 г. № 343-НПА «Об утверждении местных нормативов градостроительного проектирования на территории Уссурийского городского округа»;
- Решение Думы Уссурийского городского округа от 26.05.2009 г. № 52 «Об утверждении Генерального плана Уссурийского городского округа»;
- Решение Думы муниципального образования г. Уссурийск и Уссурийский район от 30.11.2004 г. № 104 «О Правилах землепользования и застройки Уссурийского городского округа»;
- Решение Думы Уссурийского городского округа от 04.12.2006 г. № 510-НПА «О Положении о порядке подготовки и утверждения документации по планировке территории Уссурийского городского округа»;
- СНиП 11-04-2003 «Инструкция о порядке разработки, согласования, экспертизы и утверждения градостроительной документации» (в части не противоречащей Градостроительному Кодексу РФ);
- СП 42.13330.2016 «Градостроительство. Планировка и застройка городских и сельских поселений»;
- РДС 30-201-98 «Инструкция о порядке проектирования и установления красных линий в городах и других поселениях Российской Федерации»;

Изм.	Лист	№ докум	Подпись	Дата				
Разраб		Бенденко Н.Н.			Проект межевания территории (Пояснительная записка)	Стадия	Лист	Листов
Пров							8	84
Н. Контр.						ООО «ГЕОГРАД»		
Утв								



-Инструкция о порядке разработки, согласования, экспертизы и утверждения градостроительной документации, утверждённой постановлением Государственного комитета РФ по строительству и жилищно-коммунальному комплексу от 29.10.2002 г. № 150;

-СП 47.13330.2016 «Инженерные изыскания для строительства. Основные положения»;

-Инструкция по топографической съемке в масштабах 1:5000, 1:2000, 1:1000, 1:500, М., «Недра», 1982 г., ГКИНП-02-033-82.

Подготовка проекта межевания территории осуществляется применительно к территории, расположенной в границах одного или нескольких смежных элементов планировочной структуры, границах определенной правилами землепользования и застройки городского округа.

Целью подготовки проекта межевания территории является установление границ земельных участков, границ зон действия публичных сервитутов, а также установление красных линий.

Сформированные земельные участки должны обеспечить возможность полноценного их использования в соответствии с целевым назначением и эксплуатационными качествами.

Структура землепользования в пределах территории межевания, сформированная в результате межевых и кадастровых работ должна обеспечить условия для наиболее эффективного использования и развития данной территории.

При выполнении работ по межеванию решается такая задача, как установление границ земельных участков, расположенных в в городе Уссурийске в границах улицы Карбышева, улицы Агеева, улицы Афанасьева, переулок Совхозный». Схема размещения проектируемого участка представлена на рисунке 1.

										Лист
Изм.	Лист	№ докум	Подпись	Дата						9

Схема размещения проектируемого участка



– Граница проектируемой территории в городе Уссурийске в границах улицы Карбышева, улицы Агеева, улицы Афанасьева, переулок Совхозный»

					Лист
Изм.	Лист	№ докум	Подпись	Дата	10

На чертеже межевания территории отображены:

-границы планируемых и существующих элементов планировочной структуры;

-красные линии, утверждаемые, изменяемые проектом межевания территории;

-линии отступа от красных линий в целях определения мест допустимого размещения зданий, строений, сооружений;

-границы образуемых и (или) изменяемых земельных участков, условные номера образуемых земельных участков, в том числе в отношении которых предполагаются их резервирование и (или) изъятие для государственных или муниципальных нужд.

### 3. Перечень и сведения о площади образуемых земельных участков, в том числе возможные способы их образования

Формируемые в рамках проекта межевания земельные участки расположены на территории Уссурийского городского округа Приморского края, категория земель - земли населенных пунктов. Проектируемая территория находится в границах кадастрового квартала с номером 25:34:017501. Земельные участки образуются в соответствии с действующим законодательством.

Земельные участки, расположенные на представленной территории формируются с учетом существующего землепользования и застройки.

Вновь образуемые земельные участки обозначены условными номерами ЗУ1– ЗУ11, ЗУ13-ЗУ19. Перечень данных земельных участков приведен в таблице 1.

Таблица 1

№ №.№ п/п	Условный номер образуемого земельного участка	Способ образования земельного участка	Площадь образуемого земельного участка, кв.м.	Виды разрешенного использования земельных участков и ОКС
1	2	3	4	
1	ЗУ 1	Образование земельного участка из земель государственной и (или) муниципальной собственности.	10566	Многоквартирные жилые дома
2	ЗУ 2	Образование земельного участка из земель государственной и (или) муниципальной собственности.	942	Объекты хранения автомобильного транспорта
3	ЗУ 3	Образование земельного участка из земель государственной и (или) муниципальной собственности.	1655	Многоквартирные жилые дома
4	ЗУ 4	Образование земельного участка из земель государственной и (или) муниципальной собственности.	712	Объекты хранения автомобильного транспорта

5	ЗУ 5	Образование земельного участка из земель государственной и (или) муниципальной собственности.	3085	Объекты административно-делового назначения
6	ЗУ 6	Образование земельного участка из земель государственной и (или) муниципальной собственности.	2060	Жилые дома блокированной застройки
7	ЗУ 7	Образование земельного участка из земель государственной и (или) муниципальной собственности.	1187	Многоквартирные жилые дома
8	ЗУ 8	Образование земельного участка из земель государственной и (или) муниципальной собственности.	2186	Объекты торгового назначения
9	ЗУ 9	Образование земельного участка из земель государственной и (или) муниципальной собственности.	905	Многоквартирные жилые дома
10	ЗУ 10	Образование земельного участка из земель государственной и (или) муниципальной собственности.	1815	Многоквартирные жилые дома
11	ЗУ 11	Образование земельного участка из земель государственной и (или) муниципальной собственности.	2845	Многоквартирные жилые дома
13	ЗУ 13	Образование земельного участка из земель государственной и (или) муниципальной собственности.	2300	Многоквартирные жилые дома
14	ЗУ 14	Образование земельного участка из земель государственной и (или) муниципальной собственности.	1601	Многоквартирные жилые дома
15	ЗУ 15	Образование земельного участка из земель государственной и (или) муниципальной собственности.	160	Объекты инженерно-технического обеспечения
16	ЗУ 16	Образование земельного участка из земель государственной и (или) муниципальной собственности.	2021	Многоквартирные жилые дома
17	ЗУ 17	Образование земельного участка из земель государственной и (или) муниципальной собственности.	674	Объекты хранения автомобильного транспорта
18	ЗУ 18	Образование земельного участка из земель государственной и (или) муниципальной собственности.	3220	Объекты инженерно-технического обеспечения
19	ЗУ 19	Образование земельного участка из земель государственной и (или) муниципальной собственности.	482	Объекты торгового назначения

Земельные участки, образуемые путем перераспределения, формируются в рамках настоящего проекта межевания территории под номерами ЗУ20-ЗУ42. Перечень данных земельных участков приведен в таблице 2.

Взам. инв.	
Подп. и дата	
Инв. №	

Изм.	Кол.уч	Лист	№ док	Подпись	Дата	Лист
						12

Земельный участок, образуемый путем  
перераспределения

Таблица 2

№ №№ п/п	Условный номер образуем ого земельно го участка	Способ образования земельного участка	Площадь образуемого земельного участка, кв.м.	Виды разрешенного использования земельных участков и ОКС
1	2	3	4	
1	ЗУ 20	Образование земельного участка из земель государственной и (или) муниципальной собственности и 25:34:017501:840 (перераспределение)	3457	Многоквартирные жилые дома
2	ЗУ 21	Образование земельного участка из земель государственной и (или) муниципальной собственности и 25:34:017501:586 (перераспределение).	3583	Многоквартирные жилые дома
3	ЗУ 22	Образование земельного участка из земель государственной и (или) муниципальной собственности и 25:34:017501:6229 (перераспределение).	759	Индивидуальные жилые дома, части жилых домов
4	ЗУ 23	Образование земельного участка из земель государственной и (или) муниципальной собственности и 25:34:017501:852(перераспределение).	1479	Многоквартирные жилые дома
5	ЗУ 24	Образование земельного участка из земель государственной и (или) муниципальной собственности и 25:34:017501:5668 (перераспределение).	599	
6	ЗУ 25	Образование земельного участка из земель государственной и (или) муниципальной собственности и 25:34:017501:6449 (перераспределение).	2794	Многоквартирные жилые дома
7	ЗУ 26	Образование земельного участка из земель государственной и (или) муниципальной собственности и 25:34:017501:836 (перераспределение).	2569	Многоквартирные жилые дома
8	ЗУ 27	Образование земельного участка из земель государственной и (или) муниципальной собственности и 25:34:017501:843 (перераспределение).	2251	Многоквартирные жилые дома
9	ЗУ 28	Образование земельного участка из земель государственной и (или) муниципальной собственности и 25:34:017501:572 (перераспределение).	1252	Многоквартирные жилые дома
10	ЗУ 29	Образование земельного участка из земель государственной и (или) муниципальной собственности и 25:34:017501:4602 (перераспределение).	1371	Многоквартирные жилые дома

11	ЗУ 30	Образование земельного участка из земель государственной и (или) муниципальной собственности и 25:34:017501:845 (перераспределение).	3616	Многоквартирные жилые дома
12	ЗУ 31	Образование земельного участка из земель государственной и (или) муниципальной собственности и 25:34:017501:842 (перераспределение).	1813	Многоквартирные жилые дома
13	ЗУ 32	Образование земельного участка из земель государственной и (или) муниципальной собственности и 25:34:017501:846 (перераспределение).	2659	Многоквартирные жилые дома
14	ЗУ 33	Образование земельного участка из земель государственной и (или) муниципальной собственности и 25:34:017501:853 (перераспределение).	2409	Многоквартирные жилые дома
15	ЗУ 34	Образование земельного участка из земель государственной и (или) муниципальной собственности и 25:34:017501:850 (перераспределение).	1843	Многоквартирные жилые дома
16	ЗУ 35	Образование земельного участка из земель государственной и (или) муниципальной собственности и 25:34:017501:37 (перераспределение).	1885	Объекты хранения автомобильного транспорта
17	ЗУ 36	Образование земельного участка из земель государственной и (или) муниципальной собственности и 25:34:017501:890 (перераспределение).	2121	Многоквартирные жилые дома
18	ЗУ 37	Образование земельного участка из земель государственной и (или) муниципальной собственности и части 25:34:017501:4603 (перераспределение).	4459	Многоквартирные жилые дома
19	ЗУ 38	Образование земельного участка из земель государственной и (или) муниципальной собственности и 25:34:017501:4583 (перераспределение).	4847	Многоквартирные жилые дома
20	ЗУ 39	Образование земельного участка из земель государственной и (или) муниципальной собственности и 25:34:017501:837 (перераспределение).	3136	Многоквартирные жилые дома
21	ЗУ 40	Образование земельного участка из земель государственной и (или) муниципальной собственности и 25:34:017501:4769 (перераспределение).	1162	Объекты административно-делового назначения
22	ЗУ 41	Образование земельного участка из земель государственной и (или) муниципальной собственности и 25:34:017501:767 (перераспределение).	1275	Объекты торгового назначения
23	ЗУ 42	Образование земельного участка из земель государственной и (или) муниципальной собственности и 25:34:017501:848 (перераспределение).	772	Многоквартирные жилые дома

Земельные участки, подлежащие изъятию формируются в рамках настоящего проекта межевания территории под номерам ЗУ53. Перечень данных земельных участков приведен в таблице 3.

Таблица 3

№ №.№ п/п	Условный номер образуем ого земельно го участка	Способ образования земельного участка	Площадь образуемого земельного участка, кв.м.	Виды разрешенного использования земельных участков и ОКС
1	2	3	4	
1	ЗУ 53	Изъятие части земельного участка из 25:34:017501:4603	606	Земли общего пользования

Каталог координат поворотных точек границ формируемых земельных участков приведен в приложении 1 к настоящему тому.

**4. Перечень и сведения о площади образуемых земельных участков, которые будут отнесены к территориям общего пользования или имуществу общего пользования, в том числе в отношении которых предполагаются резервирование и (или) изъятие для государственных или муниципальных нужд**

Формируемые земельные участки общего пользования расположены на территории Уссурийского городского округа Приморского края, категория земель – земли населенных пунктов и находятся в границах кадастрового квартала с номером 25:34:017501.

Земельный участок, образуемый под номером ЗУ43-ЗУ52, формируются в целях отнесения их к территориям общего пользования. Перечень данных земельных участков приведен в таблице 4.

Таблица 4

Перечень образуемых земельных участков, которые будут отнесены к территориям общего пользования

№ № п/п	Условный номер образуемого земельного участка	Способ образования земельного участка	Площадь образуемого земельного участка, кв.м.	Виды разрешенного использования земельных участков и ОКС
1	2	3	4	
1	ЗУ 43	Образование земельного участка из земель государственной и (или) муниципальной собственности	353	Земли общего пользования
2	ЗУ 44	Образование земельного участка из земель государственной и (или) муниципальной собственности	2090	Земли общего пользования
3	ЗУ 45	Образование земельного участка из земель государственной и (или) муниципальной собственности	835	Земли общего пользования
4	ЗУ 46	Образование земельного участка из земель государственной и (или) муниципальной собственности	80	Земли общего пользования
5	ЗУ 47	Образование земельного участка из земель государственной и (или) муниципальной собственности	81	Земли общего пользования
6	ЗУ 48	Образование земельного участка из земель государственной и (или) муниципальной собственности	1044	Земли общего пользования
7	ЗУ 49	Образование земельного участка из земель государственной	19	Земли общего пользования
8	ЗУ 50	Образование земельного участка из земель государственной и (или) муниципальной собственности	272	Земли общего пользования
9	ЗУ 51	Образование земельного участка из земель государственной и (или) муниципальной собственности	178	Земли общего пользования
10	ЗУ 52	Образование земельного участка из земель государственной	225	Земли общего пользования



**Перечень зон действия публичных сервитутов, формируются в рамках настоящего проекта межевания. Перечень данных земельных участков приведен в таблице 6**

Таблица 6

№ п/п	Условный номер части земельного участка	Условный кадастровый номер земельного участка	Площадь, кв.м.
1	Чзу1	:3У1	802
2	Чзу2		806
3	Чзу3		73
4	Чзу4		28
5	Чзу1	:3У2	36
6	Чзу2		4
7	Чзу3		37
8	Чзу1	:3У3	161
9	Чзу1	:3У4	110
10	Чзу2		222
11	Чзу1	:3У5	519
12	Чзу1	:3У6	9
13	Чзу1	:3У8	522
14	Чзу2		52
15	Чзу1	:3У9	228
16	Чзу1	:3У11	36
17	Чзу2		200
18	Чзу1	:3У48	61
19	Чзу2		63
20	Чзу3		61
21	Чзу4		3
22	Чзу1	:3У13	28
23	Чзу1	:3У14	155
24	Чзу1	:3У16	318
25	Чзу1	:3У17	2
26	Чзу1	:3У18	53

27	Чзy1	:3V19	178
28	Чзy2		93
29	Чзy1	:3V20	194
30	Чзy1	:3V21	80
31	Чзy1	:3V22	24
32	Чзy2		0,4
33	Чзy1	:3V23	6
34	Чзy1	:3V25	21
35	Чзy2		579
36	Чзy3		40
37	Чзy4		189
38	Чзy1	:3V26	213
39	Чзy2		52
40	Чзy1	:3V27	367
41	Чзy1	:3V28	147
42	Чзy1	:3V29	60
43	Чзy2		2
44	Чзy1	:3V30	294
45	Чзy1	:3V31	98
46	Чзy2		68
47	Чзy1	:3V32	3
48	Чзy1	:3V33	257
49	Чзy1	:3V34	183
50	Чзy2		16
51	Чзy1	:3V35	281
52	Чзy2		70
53	Чзy1	:3V36	211
54	Чзy1	:3V37	520
55	Чзy1	:3V38	782
56	Чзy2		571
57	Чзy1	:3V39	297
58	Чзy1	:3V40	198
59	Чзy1	:3V41	456
60	Чзy1	:3V42	142
61	Чзy2		35
62	Чзy3		2
63	Чзy1	:3V43	48

64	Чзу1	:3V44	236
65	Чзу2		126
66	Чзу3		19
67	Чзу4		29
68	Чзу5		104
69	Чзу1	:3V45	37
70	Чзу2		105
71	Чзу3		54
72	Чзу4		72
73	Чзу1	:3V49	13
74	Чзу1	:3V50	8
75	Чзу1	:3V51	160
76	Чзу1	:3V52	79
77	Чзу1	:3V53	100
78	Чзу2		8
79	Чзу1	25:34:017501:28	129
80	Чзу1	25:34:017501:932	134
81	Чзу1	25:34:017501:4552	187
82	Чзу1	25:34:017501:5668	164
83	Чзу1	25:34:017501:360	3
84	Чзу1	25:34:017501:4659	165
85	Чзу1	25:34:017501:847	32
86	Чзу1	25:34:017501:5620	82
87	Чзу1	25:34:017501:5619	45
88	Чзу1	25:34:017501:839	10
89	Чзу1	25:34:017501:5906	65
90	Чзу1	25:34:017501:4585	192
91	Чзу2		130
92	Чзу3		34
93	Чзу1	25:34:017501:5922	73
94	Чзу1	25:34:017501:6161	155
95	Чзу1	25:34:017501:4642	310
96	Чзу1	25:34:017501:841	178
97	Чзу1	25:34:017501:866	262
98	Чзу1	25:34:017501:902	50
99	Чзу2		65

#### **4. Перечень и сведения о земельных участках в сведениях о прохождении границ которых содержится кадастровая ошибка, подлежащая исправлению**

При разработке проекта межевания территории, земельные участки с кадастровой ошибкой не выявлены.

#### **5. Вид разрешенного использования земельных участков**

Вид разрешенного использования определяется в соответствии с территориальной зоной, установленной Правилами землепользования и застройки Уссурийского городского округа, утвержденными решением Думы муниципального образования г. Уссурийск и Уссурийского района от 30.11.2004 г. № 104 «О Правилах землепользования и застройки Уссурийского городского округа».

В районе проектирования установлены границы следующих территориальных зон:

- зона застройки среднеэтажными жилыми домами (Ж 3).
- 
- .

#### **4. Красные линии утверждаемые в составе проекта межевания территории**

Проектом межевания в границах элемента района проектирования устанавливаются красные линии в соответствии с пунктом 2 части 2 статьи 43 Градостроительного кодекса Российской Федерации. Каталог координат поворотных точек красных линий приведен в таблице 10.

Таблица 10

										Лист
Изм.	Лист	№ докум	Подпись	Дата						20

Каталог координат поворотных точек красных линий.  
Система координат МСК-25, зона 1.

Каталог №1

№№ п/п	Номера точек контура	Координаты, м	
		X	Y
1	2	3	4
1	1	434141.59	1398772.12
2	2	434191.99	1398803.57
3	3	434210.40	1398815.06
4	4	434211.43	1398815.70
5	5	434229.39	1398826.90
6	6	434324.78	1398891.03
7	7	434361.41	1398914.20
8	8	434386.34	1398875.51
9	9	434346.97	1398850.59
10	10	434344.18	1398848.92
11	11	434250.65	1398789.58
12	12	434210.72	1398764.29
13	13	434169.24	1398738.03
14	14	434165.49	1398735.66
15	1	434141.59	1398772.12

Каталог №2

№№ п/п	Номера точек контура	Координаты, м	
		X	Y
1	2	3	4
1	15	434177.71	1398720.08
2	16	434229.46	1398753.32
3	17	434256.41	1398771.62
4	18	434263.22	1398776.08
5	19	434351.88	1398834.20
6	20	434411.11	1398872.12
7	21	434396.26	1398895.24
8	22	434395.17	1398896.87
9	23	434392.92	1398900.33
10	24	434387.99	1398907.42
11	25	434377.89	1398924.81
12	26	434412.70	1398947.67
13	27	434426.30	1398925.61
14	28	434447.85	1398889.39
15	29	434474.15	1398844.21
16	30	434486.64	1398821.94
17	31	434473.09	1398813.28
18	32	434401.21	1398768.26
19	33	434388.76	1398759.52
20	34	434320.00	1398718.25
21	35	434308.46	1398711.07
22	36	434218.12	1398654.88
23	37	434201.41	1398680.62
24	15	434177.71	1398720.08

Взам. инв.
Подл. и дата
Инв. №

Изм.	Кол.уч.	Лист	№док.	Подпись	Дата
------	---------	------	-------	---------	------

## Каталог №3

№№ п/п	Номера точек контур	Координаты, м	
		X	Y
1	2	3	4
1	38	433526.17	1398387.23
2	39	433537.00	1398394.55
3	40	433669.90	1398476.94
4	41	433701.00	1398497.00
5	42	433735.00	1398518.00
6	43	433764.43	1398536.94
7	44	433782.52	1398548.15
8	45	433800.16	1398559.22
9	46	433834.04	1398580.49
10	47	433867.39	1398601.63
11	48	433920.85	1398633.14
12	49	433944.84	1398594.23
13	50	433891.29	1398562.67
14	51	433858.72	1398542.25
15	52	433786.07	1398497.99
16	53	433725.00	1398461.00
17	54	433693.32	1398442.16
18	55	433623.08	1398398.71
19	56	433549.33	1398354.79
20	38	433526.17	1398387.23

## Каталог №4

№№ п/п	Номера точек контур	Координаты, м	
		X	Y
1	2	3	4
1	57	433546.66	1398335.46
2	58	433515.74	1398378.94
3	59	433513.39	1398377.28
4	60	433490.95	1398362.27
5	61	433446.24	1398333.30
6	62	433517.42	1398233.15
7	63	433532.55	1398212.21
8	64	433532.88	1398211.75
9	65	433602.54	1398255.63
10	66	433607.65	1398258.81
11	67	433734.12	1398341.37
12	68	433739.07	1398344.60
13	69	433742.97	1398347.17
14	70	433761.57	1398359.55
15	71	433786.86	1398375.80
16	72	433791.77	1398378.97
17	73	433795.40	1398381.31
18	74	433898.16	1398449.51
19	75	433995.05	1398513.81
20	76	433954.05	1398579.60
21	77	433952.10	1398578.35
22	78	433949.77	1398576.88
23	79	433947.03	1398575.14
24	80	433916.71	1398555.94

Лист

22

25	81	433879.55	1398532.40
26	82	433878.11	1398531.49
27	83	433842.93	1398509.20
28	84	433804.76	1398485.02
29	85	433759.10	1398456.10
30	86	433755.66	1398462.66
31	87	433725.53	1398444.62
32	88	433684.65	1398420.04
33	89	433659.05	1398404.54
34	90	433623.62	1398385.05
35	91	433555.48	1398341.14
36	57	433546.66	1398335.46

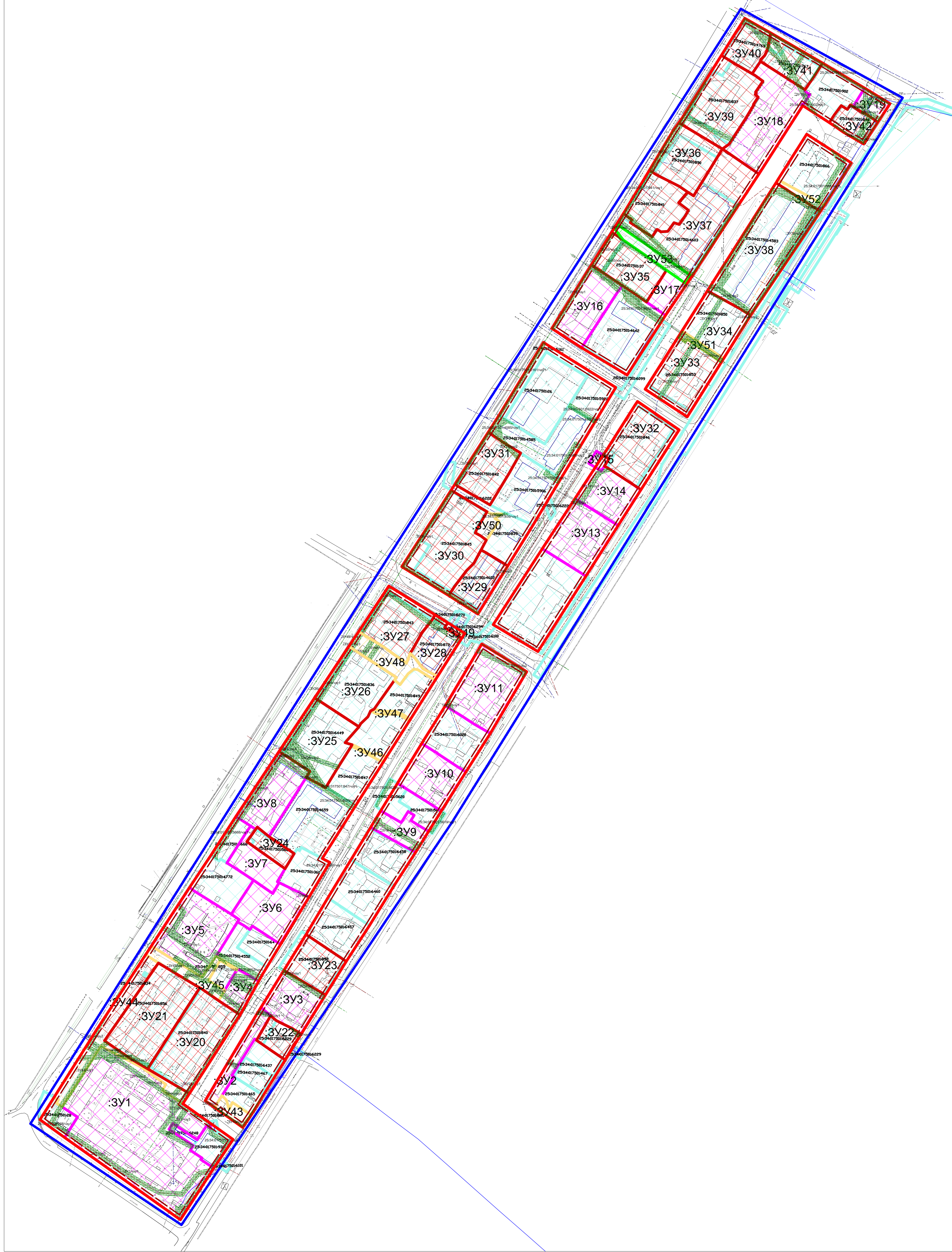
Каталог №5

№№ п/п	Номера точек контура	Координаты, м	
		X	Y
1	2	3	4
1	92	433970.80	1398590.91
2	93	433986.83	1398565.64
3	94	434011.79	1398524.97
4	95	434065.75	1398559.99
5	96	434077.45	1398567.38
6	97	434128.33	1398599.87
7	98	434143.20	1398609.33
8	99	434206.06	1398647.53
9	100	434180.87	1398687.97
10	101	434166.99	1398710.25
11	102	434136.88	1398692.13
12	103	434087.94	1398662.61
13	104	434047.14	1398638.19
14	105	434012.32	1398616.62
15	106	433974.05	1398592.91
16	92	433970.80	1398590.91

Каталог №6

№№ п/п	Номера точек контура	Координаты, м	
		X	Y
1	2	3	4
1	107	433938.28	1398642.82
2	108	433961.61	1398604.11
3	109	434027.36	1398646.61
4	110	434070.88	1398675.02
5	111	434108.34	1398699.33
6	112	434113.93	1398702.96
7	113	434152.27	1398727.27
8	114	434154.91	1398729.05
9	115	434130.27	1398765.06
10	107	433938.28	1398642.82

Инв. подл. Погр. и дата Век. шиф. Инв. субл. Справа. Переб. примен.



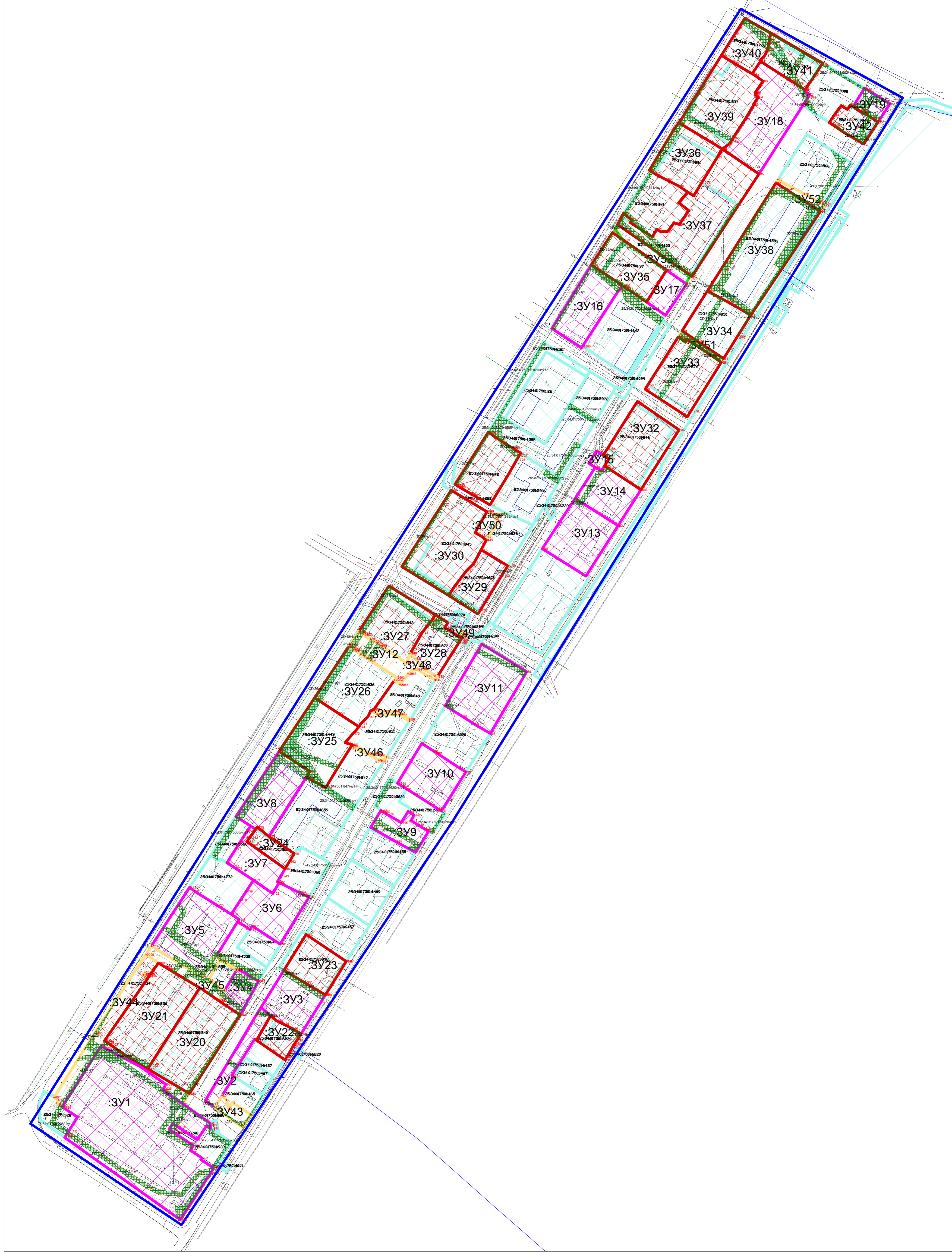
**Условные обозначения:**

- - Граница территории проектирования
- Земельные участки, сведения о которых содержатся в ЕГРП
- Вновь образуемые земельные участки
- Земельные участки, предназначенные для перераспределения
- Земельные участки, подлежащие изъятию
- Границы зон действия публичных сервитутов
- Земельные участки, отнесенные к территориям общего пользования
- Красная линия
- Линия отступа от красной линии
- Кадастровый номер земельного участка, сведения о котором содержатся в ЕГРП
- Номер образуемого земельного участка
- Кадастровый номер кадастрового квартала
- Номер образуемого земельного участка в целях установления сервитута

Документация по планировке (проект межевания) территории в г. Уссурийске в границах ул. Карбышева, ул. Агеева, ул. Афанасьева, пер. Совхозный						
Изм.	Кол.уч.	Лист	№ док.	Подп.	Дата	
	Разраб.	Бенденко Н.				
	Проб.					
	Т. контр.					
	Н. контр.					
	Умб.					
Проект межевания территории. Утверждаемая часть				Стадия	Лист	Листов
				П	1	3
Чертеж межевания территории Масштаб 1:2000				ООО "ГЕОГРАД" Уссурийск 2019 г.		
				Копировал	Формат	A1



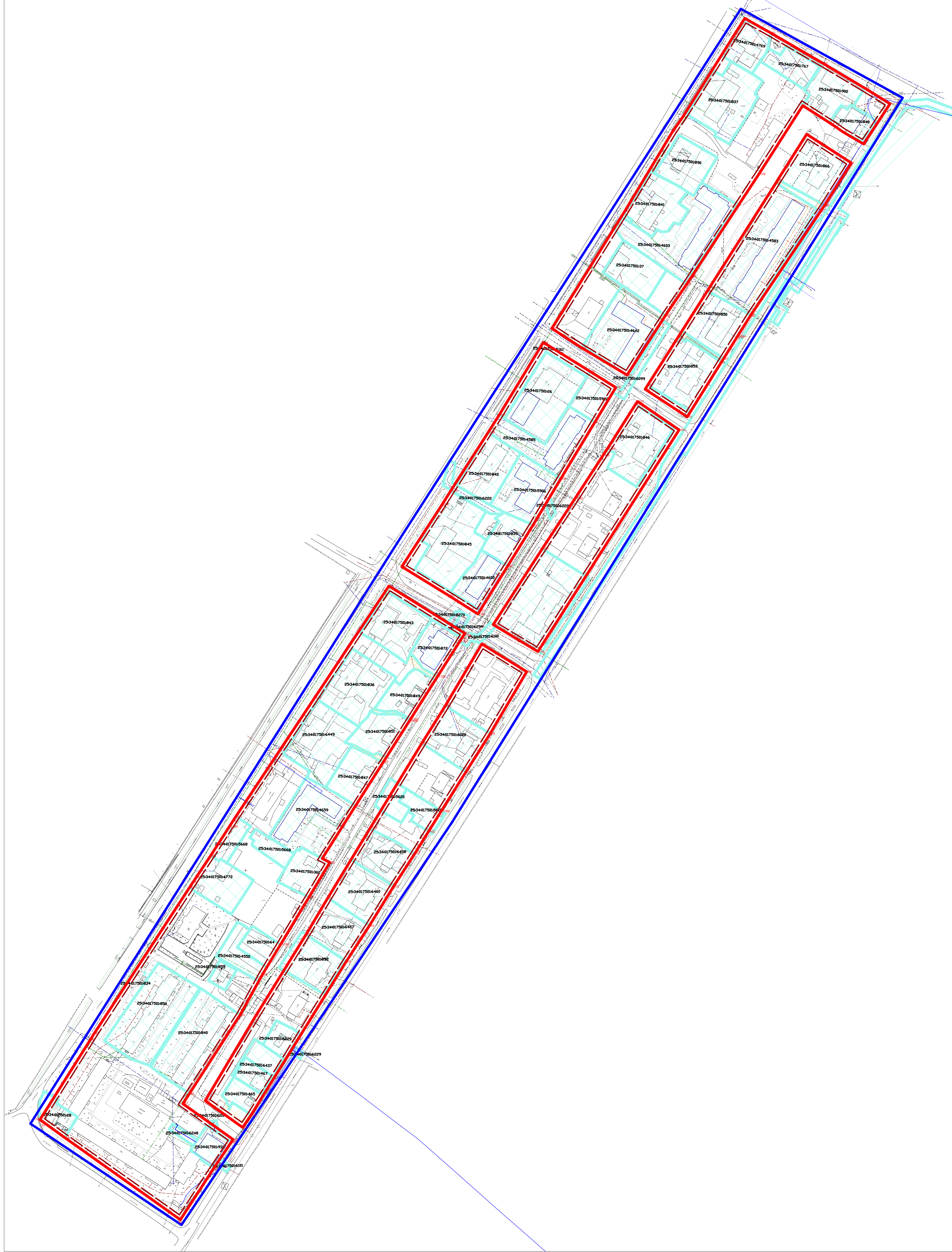
Инв. лодж. Погр. и дата Век. шиф. Инв. зубл. Справа. Слева. Примен.



**Условные обозначения:**

- - Граница территории проектирования
- Земельные участки, сведения о которых содержатся в ЕГРП
- Вновь образуемые земельные участки
- Земельные участки, предназначенные для перераспределения
- Земельные участки, подлежащие изъятию
- Границы зон действия публичных сервитутов
- Земельные участки, отнесенные к территориям общего пользования
- 25:34:017501:840 - Кадастровый номер земельного участка, сведения о котором содержатся в ЕГРП
- 3Y1 - Номер образуемого земельного участка
- 25:34:017501 - Кадастровый номер кадастрового квартала
- 3Y1/ny1 - Номер образуемого земельного участка в целях установления сервитута
- ⊙ - Обозначение поворотной точки границы участка

				Документация по планировке (проект межевания) территории в г. Уссурийске в границах ул. Карбышева, ул. Агеева, ул. Афанасьева, пер. Совхозный			
Изм.	Кол.уч.	Лист	№ док.	Погр.	Дата		
	Разраб.	Бенденко Н.				Проект межевания территории. Утверждаемая часть	
	Проб.						П
	Т. контр.						2
	Н. контр.					Разбивочный чертеж земельных участков Масштаб 1:2000	
	Умб.						3
						ООО "ГЕОГРАД" Уссурийск 2019 г.	
						Копировал	
						Формат А1	



Условные обозначения:

- - Граница территории проектирования
- - Красная линия
- - - - - - Линия отступа от красной линии
- ▨▨▨▨▨ - Земельные участки, сведения о которых содержатся в ЕГРП
- ▨▨▨▨▨ 25:34:017501:840 - Кадастровый номер земельного участка, сведения о котором содержатся в ЕГРП
- ⊙ - Обозначение поворотной точки границы участка
- 25:34:017501 - Кадастровый номер кадастрового квартала

Документация по планировке (проект межевания) территории в г. Уссурийске в границах ул. Карбышева, ул. Агеева, ул. Афанасьева, пер. Совхозный					
Изм.	Кол.уч.	Лист	№ док.	Погр.	Дата
	Разраб.	Бенденко Н.			
	Проб.				
	Т. контр.				
	Н. контр.				
	Умб.				
Проект межевания территории. Утверждаемая часть			Стадия	Лист	Листов
			П	3	3
Разбивочный чертёж красных линий Масштаб 1:2000			ООО "ГЕОГРАД" Уссурийск 2019 г.		
			Копировал	Формат	A1

## Каталоги координат поворотных точек границ земельных участков. Система координат МСК-25, зона 1.

### Каталоги координат поворотных точек границ вновь образуемых земельных участков.

*ЗУ 1 Площадь 10566 кв.м*

№№ п/п	Номера точек контура	Координаты, м	
		X	Y
1	2	3	4
1	197	433535.15	1398244.27
2	198	433522.93	1398236.61
3	199	433519.58	1398234.50
4	200	433517.42	1398233.15
5	201	433448.96	1398329.46
6	202	433446.24	1398333.30
7	203	433486.84	1398359.61
8	204	433490.95	1398362.27
9	205	433492.32	1398360.18
10	206	433498.23	1398351.19
11	207	433499.61	1398352.07
12	208	433506.37	1398341.89
13	209	433510.40	1398344.57
14	210	433512.78	1398341.02
15	211	433521.16	1398328.48
16	212	433524.18	1398323.97
17	213	433524.52	1398323.45
18	214	433529.50	1398326.80
19	215	433526.84	1398330.78
20	216	433515.40	1398347.90
21	217	433527.78	1398356.13
22	218	433525.34	1398359.72
23	219	433525.46	1398359.71
24	220	433528.32	1398359.12
25	221	433530.09	1398358.76
26	222	433546.66	1398335.46
27	223	433556.56	1398320.08
28	224	433558.25	1398317.74
29	225	433559.79	1398318.60
30	226	433563.47	1398320.65
31	227	433578.64	1398298.95
32	228	433586.97	1398282.94
33	229	433588.86	1398279.31
34	230	433595.17	1398267.20
35	231	433596.54	1398264.55
36	232	433543.97	1398230.85
37	233	433543.39	1398231.73
38	197	433535.15	1398244.27

*ЗУ 2 Площадь 942 кв.м*

№№ п/п	Номера точек контура	Координаты, м	
		X	Y
1	2	3	4
1	136	433630.13	1398403.07
2	135	433622.96	1398411.41
3	150	433601.67	1398399.26
4	151	433602.77	1398397.69
5	152	433571.19	1398377.88
6	153	433570.04	1398379.70
7	154	433553.66	1398369.25
8	155	433543.49	1398362.97
9	156	433549.33	1398354.79
10	157	433623.08	1398398.71
11	136	433630.13	1398403.07

*ЗУ 3 Площадь 1655 кв.м*

№№ п/п	Номера точек контура	Координаты, м	
		X	Y
1	2	3	4
1	129	433640.81	1398458.79
2	130	433607.16	1398437.78
3	131	433607.26	1398437.65
4	132	433612.01	1398429.79
5	133	433615.98	1398421.81
6	134	433618.69	1398416.38
7	135	433622.96	1398411.41
8	136	433630.13	1398403.07
9	137	433662.26	1398422.95
10	138	433652.12	1398439.96
11	139	433641.53	1398457.72
12	129	433640.81	1398458.79

*ЗУ 4 Площадь 712 кв.м*

№№ п/п	Номера точек контура	Координаты, м	
		X	Y
1	2	3	4
1	161	433635.99	1398366.38
2	162	433645.12	1398371.80
3	163	433662.35	1398381.95
4	164	433663.60	1398382.54
5	165	433657.90	1398392.23
6	166	433653.72	1398399.34
7	167	433652.99	1398400.57
8	168	433652.71	1398401.05
9	169	433623.62	1398385.05
10	170	433624.45	1398383.80
11	161	433635.99	1398366.38

ЗУ 5 Площадь 3085 кв.м

№№ п/п	Номера точек контура	Координаты, м	
		X	Y
1	2	3	4
1	140	433656.35	1398351.85
2	141	433674.37	1398364.26
3	142	433678.27	1398366.68
4	143	433704.16	1398382.73
5	144	433706.19	1398384.17
6	145	433710.84	1398377.34
7	146	433718.49	1398365.14
8	147	433730.98	1398345.22
9	148	433734.12	1398341.37
10	149	433683.23	1398308.14
11	140	433656.35	1398351.85

ЗУ 6 Площадь 2060 кв.м

№№ п/п	Номера точек контура	Координаты, м	
		X	Y
1	2	3	4
1	145	433710.84	1398377.34
2	188	433722.98	1398385.28
3	189	433730.66	1398390.30
4	126	433740.31	1398396.61
5	125	433728.74	1398413.29
6	124	433738.18	1398418.82
7	190	433730.06	1398435.36
8	191	433728.08	1398439.44
9	192	433725.53	1398444.62
10	193	433684.90	1398419.65
11	194	433700.56	1398395.70
12	195	433697.52	1398393.55
13	196	433701.07	1398388.24
14	143	433704.16	1398382.73
15	144	433706.19	1398384.17
16	145	433710.84	1398377.34

ЗУ 7 Площадь 1187 кв.м

№№ п/п	Номера точек контура	Координаты, м	
		X	Y
1	2	3	4
1	112	433755.26	1398373.56
2	113	433768.02	1398381.66
3	114	433771.07	1398383.59
4	115	433777.77	1398387.86
5	116	433782.76	1398391.04
6	93	433787.20	1398394.14
7	92	433784.38	1398398.56
8	117	433777.18	1398393.38
9	118	433773.67	1398390.86
10	119	433770.53	1398395.23

Лист

11	120	433750.21	1398423.93
12	121	433743.79	1398420.09
13	122	433738.93	1398417.19
14	123	433738.30	1398418.58
15	124	433738.18	1398418.82
16	125	433728.74	1398413.29
17	126	433740.31	1398396.61
18	127	433750.47	1398381.18
19	128	433752.10	1398378.61
20	112	433755.26	1398373.56

*ЗУ 8 Площадь 2186 кв.м*

№№ п/п	Номера точек контура	Координаты, м	
		X	Y
1	2	3	4
1	88	433829.37	1398442.33
2	89	433828.23	1398441.61
3	90	433778.14	1398409.88
4	91	433786.23	1398399.89
5	92	433784.38	1398398.56
6	93	433787.20	1398394.14
7	94	433795.40	1398381.31
8	95	433851.76	1398418.72
9	96	433834.60	1398445.42
10	88	433829.37	1398442.33

*ЗУ 9 Площадь 905 кв.м*

№№ п/п	Номера точек контура	Координаты, м	
		X	Y
1	2	3	4
1	171	433800.73	1398506.92
2	172	433800.42	1398507.31
3	173	433799.16	1398508.89
4	174	433797.83	1398511.18
5	175	433790.13	1398524.47
6	176	433799.76	1398530.48
7	177	433796.49	1398535.71
8	178	433791.98	1398532.89
9	179	433788.45	1398538.49
10	180	433784.68	1398544.62
11	181	433783.57	1398546.44
12	182	433782.52	1398548.15
13	183	433764.43	1398536.94
14	184	433773.85	1398519.49
15	185	433786.07	1398497.99
16	171	433800.73	1398506.92

ЗУ 10 Площадь 1815 кв.м

№№ п/п	Номера точек контура	Координаты, м	
		X	Y
1	2	3	4
1	97	433824.20	1398521.22
2	98	433858.72	1398542.25
3	99	433852.05	1398552.81
4	100	433850.47	1398555.64
5	101	433850.23	1398555.50
6	102	433837.86	1398574.27
7	103	433834.04	1398580.49
8	104	433800.16	1398559.22
9	105	433801.29	1398557.46
10	106	433802.32	1398555.87
11	107	433806.18	1398549.88
12	108	433814.81	1398536.28
13	109	433819.09	1398529.40
14	110	433822.06	1398524.65
15	111	433824.04	1398521.48
16	97	433824.20	1398521.22

ЗУ 11 Площадь 2845 кв.м

№№ п/п	Номера точек контура	Координаты, м	
		X	Y
1	2	3	4
1	67	433867.39	1398601.63
2	68	433920.85	1398633.14
3	69	433944.84	1398594.23
4	70	433891.29	1398562.67
5	71	433882.16	1398577.41
6	72	433875.43	1398587.73
7	67	433867.39	1398601.63

ЗУ 13 Площадь 2300 кв.м

№№ п/п	Номера точек контура	Координаты, м	
		X	Y
1	2	3	4
1	66	434070.88	1398675.02
2	65	434047.33	1398712.26
3	186	434003.68	1398684.46
4	187	434027.36	1398646.61
5	66	434070.88	1398675.02

ЗУ 14 Площадь 1601 кв.м

№№ п/п	Номера точек контура	Координаты, м	
		X	Y
1	2	3	4
1	59	434097.82	1398692.50
2	60	434094.60	1398697.70
3	61	434098.84	1398700.32
4	62	434097.43	1398703.02
5	63	434081.01	1398728.20
6	64	434078.48	1398732.08
7	65	434047.33	1398712.26
8	66	434070.88	1398675.02
9	59	434097.82	1398692.50
10	60	434094.60	1398697.70
11	59	434097.82	1398692.50

ЗУ 15 Площадь 160 кв.м

№№ п/п	Номера точек контура	Координаты, м	
		X	Y
1	2	3	4
1	60	434094.60	1398697.70
2	59	434097.82	1398692.50
3	158	434101.33	1398686.83
4	159	434111.96	1398693.48
5	160	434105.27	1398704.30
6	61	434098.84	1398700.32
7	60	434094.60	1398697.70

ЗУ 16 Площадь 2021 кв.м

№№ п/п	Номера точек контура	Координаты, м	
		X	Y
1	2	3	4
1	50	434201.41	1398680.62
2	51	434218.12	1398654.88
3	52	434273.19	1398689.14
4	53	434266.65	1398698.93
5	54	434255.32	1398715.89
6	55	434253.83	1398714.90
7	56	434252.09	1398713.74
8	57	434250.78	1398712.53
9	58	434202.59	1398681.38
10	50	434201.41	1398680.62



ЗУ 17 Площадь 674 кв.м

№№ п/п	Номера точек контура	Координаты, м	
		X	Y
1	2	3	4
1	45	434229.46	1398753.32
2	46	434240.93	1398736.87
3	47	434268.62	1398754.11
4	48	434257.07	1398770.68
5	49	434256.41	1398771.62
6	45	434229.46	1398753.32

ЗУ 18 Площадь 3220 кв.м

№№ п/п	Номера точек контура	Координаты, м	
		X	Y
1	2	3	4
1	1	434377.72	1398808.38
2	2	434379.81	1398809.68
3	3	434381.10	1398810.49
4	4	434383.19	1398811.84
5	5	434399.43	1398822.34
6	6	434411.89	1398829.83
7	7	434412.16	1398829.42
8	8	434418.46	1398833.56
9	9	434420.76	1398830.91
10	10	434422.33	1398831.96
11	11	434422.78	1398831.22
12	12	434432.25	1398837.65
13	13	434437.38	1398830.58
14	14	434438.72	1398828.26
15	15	434449.38	1398835.52
16	16	434435.25	1398857.66
17	17	434433.11	1398861.03
18	18	434432.13	1398862.57
19	19	434431.63	1398863.36
20	20	434431.19	1398864.05
21	21	434430.13	1398865.71
22	22	434425.77	1398872.56
23	23	434424.92	1398873.90
24	24	434424.82	1398873.90
25	25	434423.37	1398873.93
26	26	434420.69	1398878.26
27	27	434418.17	1398876.63
28	28	434414.35	1398874.17
29	29	434413.14	1398873.38
30	30	434411.70	1398871.20
31	31	434411.11	1398872.12
32	32	434351.88	1398834.20
33	33	434373.58	1398802.56
34	1	434377.72	1398808.38

*ЗУ 19 Площадь 482 кв.м*

№№ п/п	Номера точек контура	Координаты, м	
		X	Y
1	2	3	4
1	34	434410.24	1398915.73
2	35	434425.07	1398924.85
3	36	434426.30	1398925.61
4	37	434412.71	1398947.66
5	38	434396.76	1398937.20
6	39	434397.86	1398935.60
7	40	434400.23	1398932.17
8	41	434404.92	1398925.38
9	42	434404.33	1398925.05
10	43	434405.53	1398923.12
11	44	434406.74	1398921.19
12	34	434410.24	1398915.73

**Каталоги координат поворотных точек границ земельных участков,  
образуемых путем перераспределения**

*ЗУ 20 Площадь 3457 кв.м*

№№ п/п	Номера точек контура	Координаты, м	
		X	Y
1	2	3	4
1	167	433576.92	1398304.98
2	168	433555.48	1398341.14
3	169	433623.62	1398385.05
4	1792	433624.45	1398383.80
5	1982	433635.99	1398366.38
6	170	433636.56	1398365.51
7	171	433646.57	1398351.25
8	172	433646.99	1398350.04
9	1649	433580.92	1398307.55
10	1983	433579.72	1398306.78
11	167	433576.92	1398304.98

*ЗУ 21 Площадь 3583 кв.м*

№№ п/п	Номера точек контура	Координаты, м	
		X	Y
1	2	3	4
1	172	433646.99	1398350.04
2	2004	433663.38	1398322.83
3	2005	433665.49	1398319.30
4	2006	433668.55	1398314.23
5	2007	433601.28	1398267.56
6	2008	433600.54	1398268.63
7	2001	433598.07	1398272.23
8	1651	433589.07	1398285.30
9	2002	433585.54	1398290.44
10	167	433576.92	1398304.98
11	1983	433579.72	1398306.78
12	1649	433580.92	1398307.55
13	172	433646.99	1398350.04

Изм.	Лист	№ докум	Подпись	Дата

ЗУ 22 Площадь 759 кв.м

№№ п/п	Номера точек контура	Координаты, м	
		X	Y
1	2	3	4
1	191	433601.67	1398399.26
2	192	433622.96	1398411.41
3	193	433618.69	1398416.38
4	194	433615.98	1398421.81
5	195	433612.01	1398429.79
6	196	433607.26	1398437.65
7	197	433601.40	1398434.19
8	198	433598.35	1398431.87
9	199	433597.53	1398431.30
10	200	433596.45	1398430.81
11	201	433591.24	1398427.84
12	202	433587.49	1398425.65
13	203	433584.62	1398423.97
14	204	433592.76	1398411.99
15	1981	433597.81	1398404.75
16	191	433601.67	1398399.26

ЗУ 23 Площадь 1479 кв.м

№№ п/п	Номера точек контура	Координаты, м	
		X	Y
1	2	3	4
1	186	433662.26	1398422.95
2	187	433693.30	1398442.15
3	1980	433670.50	1398476.07
4	188	433669.90	1398476.94
5	189	433640.81	1398458.79
6	190	433641.53	1398457.72
7	1702	433652.12	1398439.96
8	186	433662.26	1398422.95

ЗУ 24 Площадь 599 кв.м

№№ п/п	Номера точек контура	Координаты, м	
		X	Y
1	2	3	4
1	158	433786.23	1398399.89
2	159	433778.14	1398409.88
3	160	433775.97	1398413.08
4	161	433763.31	1398431.84
5	162	433756.41	1398427.65
6	163	433750.21	1398423.93
7	164	433770.53	1398395.23
8	165	433773.67	1398390.86
9	166	433777.18	1398393.38
10	1986	433784.38	1398398.56
11	158	433786.23	1398399.89

ЗУ 25 Площадь 2794 кв.м

№№ п/п	Номера точек контура	Координаты, м	
		X	Y
1	2	3	4
1	147	433898.16	1398449.51
2	157	433896.44	1398452.28
3	1611	433894.77	1398454.83
4	156	433884.95	1398469.85
5	173	433873.16	1398487.87
6	174	433872.82	1398487.67
7	175	433867.37	1398482.91
8	176	433859.34	1398475.91
9	177	433857.63	1398482.00
10	178	433856.27	1398481.26
11	179	433854.16	1398479.95
12	180	433834.87	1398467.85
13	1695	433821.86	1398459.94
14	181	433820.43	1398459.07
15	182	433829.37	1398442.33
16	183	433834.60	1398445.42
17	184	433849.66	1398421.99
18	185	433851.76	1398418.72
19	147	433898.16	1398449.51

ЗУ 26 Площадь 2569 кв.м

№№ п/п	Номера точек контура	Координаты, м	
		X	Y
1	2	3	4
1	147	433898.16	1398449.51
2	148	433942.81	1398479.14
3	1984	433940.74	1398482.34
4	1612	433939.99	1398483.48
5	149	433915.83	1398520.35
6	150	433913.50	1398518.71
7	151	433888.35	1398501.00
8	152	433886.88	1398497.97
9	153	433881.86	1398495.73
10	154	433875.89	1398489.46
11	173	433873.16	1398487.87
12	156	433884.95	1398469.85
13	1611	433894.77	1398454.83
14	157	433896.44	1398452.28
15	147	433898.16	1398449.51

ЗУ 27 Площадь 2251 кв.м

№№ п/п	Номера точек контура	Координаты, м	
		X	Y
1	2	3	4
1	129	433970.15	1398553.76
2	128	433965.90	1398551.44
3	1805	433964.61	1398550.42
4	1804	433961.67	1398548.10
5	141	433954.34	1398542.31
6	142	433940.44	1398534.54
7	139	433937.21	1398532.49
8	138	433936.71	1398532.30
9	143	433928.24	1398528.97
10	144	433943.09	1398507.94
11	1813	433953.03	1398491.74
12	1985	433954.35	1398489.60
13	145	433955.57	1398487.61
14	146	433995.05	1398513.81
15	129	433970.15	1398553.76

ЗУ 28 Площадь 1252 кв.м

№№ п/п	Номера точек контура	Координаты, м	
		X	Y
1	2	3	4
1	128	433965.90	1398551.44
2	129	433970.15	1398553.76
3	130	433963.22	1398564.89
4	131	433959.15	1398562.09
5	132	433955.88	1398567.25
6	1987	433951.72	1398573.81
7	133	433949.77	1398576.88
8	1810	433948.47	1398576.06
9	1989	433947.03	1398575.14
10	1799	433945.41	1398574.12
11	1791	433916.71	1398555.94
12	136	433923.50	1398543.31
13	137	433932.28	1398536.72
14	138	433936.71	1398532.30
15	139	433937.21	1398532.49
16	142	433940.44	1398534.54
17	141	433954.34	1398542.31
18	1804	433961.67	1398548.10
19	1805	433964.61	1398550.42
20	128	433965.90	1398551.44

ЗУ 29 Площадь 1371 кв.м

№№ п/п	Номера точек контура	Координаты, м	
		X	Y
1	2	3	4
1	116	434014.70	1398587.35
2	115	434026.27	1398593.60
3	124	434023.84	1398597.97
4	125	434012.52	1398616.74
5	1990	434012.32	1398616.62
6	1823	434004.00	1398611.46
7	126	433974.05	1398592.91
8	127	433970.80	1398590.91
9	120	433986.83	1398565.64
10	119	433990.08	1398567.64
11	118	433994.46	1398570.51
12	117	434008.40	1398581.10
13	116	434014.70	1398587.35

ЗУ 30 Площадь 3616 кв.м

№№ п/п	Номера точек контура	Координаты, м	
		X	Y
1	2	3	4
1	108	434077.96	1398567.71
2	1844	434070.43	1398580.31
3	1843	434068.39	1398583.74
4	1991	434059.84	1398598.05
5	109	434059.40	1398598.80
6	110	434044.13	1398589.87
7	111	434041.08	1398588.62
8	112	434038.59	1398593.19
9	113	434034.77	1398598.19
10	115	434026.27	1398593.60
11	116	434014.70	1398587.35
12	117	434008.40	1398581.10
13	118	433994.46	1398570.51
14	119	433990.08	1398567.64
15	120	433986.83	1398565.64
16	121	434011.79	1398524.97
17	122	434065.75	1398559.99
18	123	434077.45	1398567.38
19	108	434077.96	1398567.71

ЗУ 31 Площадь 1813 кв.м

№№ п/п	Номера точек контура	Координаты, м	
		X	Y
1	2	3	4
1	95	434082.96	1398571.04
2	96	434128.33	1398599.87
3	1627	434127.28	1398601.40
4	1729	434123.77	1398606.52
5	97	434119.86	1398612.22
6	1728	434115.03	1398620.05

7	98	434110.20	1398627.87
8	1727	434108.04	1398626.64
9	1726	434104.53	1398624.63
10	99	434091.98	1398617.45
11	100	434065.27	1398601.34
12	1837	434073.75	1398586.83
13	1836	434075.76	1398583.39
14	1833	434080.82	1398574.73
15	1624	434082.07	1398572.59
16	1992	434082.25	1398572.29
17	95	434082.96	1398571.04

*ЗУ 32 Площадь 2659 кв.м*

№№ п/п	Номера точек контура	Координаты, м	
		X	Y
1	2	3	4
1	101	434154.91	1398729.05
2	102	434130.27	1398765.06
3	103	434078.48	1398732.08
4	1979	434081.01	1398728.20
5	104	434097.43	1398703.02
6	105	434098.84	1398700.32
7	106	434105.27	1398704.30
8	107	434108.34	1398699.33
9	1786	434113.93	1398702.96
10	1785	434152.27	1398727.27
11	101	434154.91	1398729.05

*ЗУ 33 Площадь 2409 кв.м*

№№ п/п	Номера точек контура	Координаты, м	
		X	Y
1	2	3	4
1	80	434165.49	1398735.66
2	1977	434169.24	1398738.03
3	1774	434209.98	1398763.82
4	81	434210.72	1398764.29
5	82	434208.58	1398767.73
6	83	434206.51	1398770.35
7	84	434208.73	1398771.86
8	85	434194.32	1398793.57
9	86	434188.77	1398801.56
10	1768	434188.24	1398801.23
11	1978	434146.38	1398775.11
12	87	434141.59	1398772.12
13	80	434165.49	1398735.66

*ЗУ 34 Площадь 1843 кв.м*

№№ п/п	Номера точек контура	Координаты, м	
		X	Y
1	2	3	4
1	93	434216.02	1398767.65
2	1664	434250.36	1398789.39
3	88	434250.65	1398789.58
4	1662	434241.58	1398806.12
5	92	434234.87	1398818.36
6	1787	434233.84	1398819.96
7	91	434229.39	1398826.90
8	1784	434211.43	1398815.70
9	1976	434210.40	1398815.06
10	94	434191.99	1398803.57
11	1658	434206.84	1398781.37
12	1666	434209.06	1398778.05
13	93	434216.02	1398767.65

*ЗУ 35 Площадь 1885 кв.м*

№№ п/п	Номера точек контура	Координаты, м	
		X	Y
1	2	3	4
1	205	434240.93	1398736.87
2	206	434248.14	1398726.63
3	1936	434253.08	1398719.24
4	1993	434255.32	1398715.89
5	207	434266.65	1398698.93
6	208	434273.19	1398689.14
7	209	434301.12	1398707.36
8	210	434294.67	1398716.73
9	211	434281.98	1398735.15
10	212	434268.62	1398754.11
11	205	434240.93	1398736.87

*ЗУ 36 Площадь 2121 кв.м*

№№ п/п	Номера точек контура	Координаты, м	
		X	Y
1	2	3	4
1	74	434388.76	1398759.52
2	75	434396.27	1398764.79
3	70	434396.10	1398765.06
4	34	434373.58	1398802.56
5	33	434366.28	1398798.01
6	1994	434344.50	1398784.71
7	32	434332.96	1398777.66
8	31	434336.27	1398772.45
9	76	434341.31	1398765.07
10	1995	434347.38	1398752.96
11	77	434350.86	1398746.02
12	1644	434353.09	1398742.46
13	78	434354.27	1398740.59
14	79	434355.08	1398739.30
15	74	434388.76	1398759.52



ЗУ 37 Площадь 4459 кв.м

№№ п/п	Номера точек контура	Координаты, м	
		X	Y
1	2	3	4
1	15	434308.01	1398711.72
2	16	434317.91	1398716.95
3	17	434317.26	1398717.75
4	18	434315.07	1398719.98
5	19	434312.36	1398724.21
6	20	434309.77	1398722.79
7	21	434297.51	1398741.67
8	22	434303.90	1398745.95
9	23	434301.82	1398749.47
10	24	434302.22	1398755.26
11	25	434309.67	1398760.63
12	26	434308.17	1398765.13
13	27	434311.95	1398767.88
14	28	434315.60	1398770.33
15	29	434320.51	1398773.12
16	30	434326.94	1398764.59
17	31	434336.27	1398772.45
18	32	434332.96	1398777.66
19	33	434366.28	1398798.01
20	34	434373.58	1398802.56
21	35	434351.88	1398834.20
22	36	434263.22	1398776.08
23	37	434276.11	1398757.59
24	38	434289.47	1398738.63
25	39	434302.16	1398720.21
26	15	434308.01	1398711.72

ЗУ 38 Площадь 4847 кв.м

№№ п/п	Номера точек контура	Координаты, м	
		X	Y
1	2	3	4
1	88	434250.65	1398789.58
2	1957	434252.43	1398790.71
3	1956	434256.42	1398793.24
4	1953	434269.04	1398801.25
5	1952	434275.28	1398805.21
6	1950	434299.98	1398820.88
7	1949	434335.05	1398843.13
8	1947	434336.66	1398844.15
9	1946	434340.08	1398846.32
10	89	434344.18	1398848.92
11	1942	434338.81	1398857.26
12	1974	434324.98	1398878.74
13	1958	434321.43	1398884.26
14	90	434319.40	1398887.41
15	91	434229.39	1398826.90
16	1787	434233.84	1398819.96
17	92	434234.87	1398818.36
18	1662	434241.58	1398806.12
19	88	434250.65	1398789.58

ЗУ 39 Площадь 3136 кв.м

№№ п/п	Номера точек контура	Координаты, м	
		X	Y
1	2	3	4
1	62	434411.89	1398829.83
2	63	434412.16	1398829.42
3	64	434418.46	1398833.56
4	65	434420.76	1398830.91
5	66	434422.33	1398831.96
6	67	434422.78	1398831.22
7	68	434432.25	1398837.65
8	69	434437.38	1398830.58
9	57	434438.72	1398828.26
10	58	434447.69	1398812.77
11	59	434449.43	1398809.97
12	60	434454.64	1398801.72
13	1996	434401.21	1398768.26
14	70	434396.10	1398765.06
15	34	434373.58	1398802.56
16	71	434377.72	1398808.38
17	72	434381.10	1398810.49
18	1566	434383.19	1398811.84
19	73	434399.43	1398822.34
20	62	434411.89	1398829.83

ЗУ 40 Площадь 1162 кв.м

№№ п/п	Номера точек контура	Координаты, м	
		X	Y
1	2	3	4
1	56	434486.64	1398821.94
2	53	434474.15	1398844.21
3	54	434473.12	1398844.11
4	1762	434472.66	1398844.03
5	1759	434470.45	1398843.67
6	55	434468.50	1398843.34
7	1758	434466.23	1398842.90
8	1756	434464.34	1398842.54
9	40	434460.84	1398841.87
10	1754	434459.76	1398841.48
11	41	434458.54	1398841.03
12	42	434454.52	1398839.19
13	43	434450.93	1398835.72
14	44	434449.38	1398835.52
15	57	434438.72	1398828.26
16	58	434447.69	1398812.77
17	59	434449.43	1398809.97
18	1997	434454.27	1398802.31
19	60	434454.64	1398801.72
20	61	434473.09	1398813.28
21	56	434486.64	1398821.94

ЗУ 41 Площадь 1275 кв.м

№№ п/п	Номера точек контура	Координаты, м	
		X	Y
1	2	3	4
1	40	434460.84	1398841.87
2	41	434458.54	1398841.03
3	42	434454.52	1398839.19
4	43	434450.93	1398835.72
5	44	434449.38	1398835.52
6	45	434435.25	1398857.66
7	1877	434433.11	1398861.03
8	46	434432.13	1398862.57
9	47	434431.63	1398863.36
10	48	434431.19	1398864.05
11	1875	434430.13	1398865.71
12	1874	434425.77	1398872.56
13	49	434424.92	1398873.90
14	50	434424.82	1398873.90
15	51	434437.37	1398882.62
16	1884	434446.09	1398888.25
17	52	434447.85	1398889.39
18	53	434474.15	1398844.21
19	54	434473.12	1398844.11
20	55	434468.50	1398843.34
21	40	434460.84	1398841.87

ЗУ 42 Площадь 772 кв.м

№№ п/п	Номера точек контура	Координаты, м	
		X	Y
1	2	3	4
1	1	434411.15	1398905.41
2	2	434407.78	1398910.77
3	3	434411.74	1398913.35
4	4	434410.24	1398915.73
5	1889	434406.74	1398921.19
6	1601	434405.53	1398923.12
7	5	434404.33	1398925.05
8	6	434404.92	1398925.38
9	1604	434400.23	1398932.17
10	1975	434397.86	1398935.60
11	7	434396.76	1398937.20
12	8	434377.89	1398924.81
13	9	434387.99	1398907.42
14	10	434392.92	1398900.33
15	1592	434394.00	1398898.67
16	11	434395.17	1398896.87
17	12	434396.26	1398895.24
18	13	434396.36	1398895.09
19	14	434403.07	1398899.47
20	1	434411.15	1398905.41

**Каталоги координат поворотных точек границ земельных участков,  
подлежащие изъятию  
ЗУ 53 Площадь 606 кв.м**

№№ п/п	Номера точек контура	Координаты, м	
		X	Y
1	2	3	4
1	1	434257.07	1398770.68
2	1668	434261.59	1398773.60
3	2	434263.91	1398775.10
4	3	434276.11	1398757.59
5	4	434289.47	1398738.63
6	2051	434296.95	1398727.77
7	5	434302.16	1398720.21
8	6	434308.01	1398711.72
9	7	434304.25	1398709.39
10	8	434294.67	1398716.73
11	9	434281.98	1398735.15
12	10	434268.62	1398754.11
13	1	434257.07	1398770.68

**Каталоги координат поворотных точек границ образуемых земельных  
участков, которые будут отнесены к территориям общего пользования**

*ЗУ 43 Площадь 353 кв.м*

№№ п/п	Номера точек контура	Координаты, м	
		X	Y
1	2	3	4
1	1	433526.17	1398387.23
2	2	433537.00	1398394.55
3	3	433547.81	1398378.39
4	4	433541.80	1398375.53
5	5	433549.88	1398373.14
6	6	433553.65	1398369.25
7	7	433543.49	1398362.97
8	1	433526.17	1398387.23

*ЗУ 44 Площадь 2090 кв.м*

№№ п/п	Номера точек контура	Координаты, м	
		X	Y
1	2	3	4
1	83	433543.97	1398230.85
2	2046	433545.52	1398228.49
3	84	433547.17	1398225.98
4	85	433550.05	1398227.64
5	86	433552.26	1398223.96
6	87	433602.54	1398255.63
7	88	433607.65	1398258.81
8	9	433675.85	1398303.33

9	10	433668.55	1398314.23
10	2007	433657.37	1398306.48
11	2008	433658.77	1398303.94
12	2049	433659.32	1398304.29
13	2050	433660.44	1398302.45
14	2051	433658.22	1398301.11
15	2052	433657.07	1398302.85
16	2053	433658.72	1398303.90
17	2007	433657.37	1398306.48
18	89	433601.28	1398267.56
19	1979	433600.54	1398268.63
20	2047	433598.07	1398272.23
21	1651	433589.07	1398285.30
22	2048	433585.54	1398290.44
23	91	433576.92	1398304.98
24	92	433555.48	1398341.14
25	93	433546.66	1398335.46
26	94	433556.56	1398320.08
27	95	433558.25	1398317.74
28	2035	433559.79	1398318.60
29	96	433563.47	1398320.65
30	97	433578.67	1398298.91
31	2038	433586.97	1398282.94
32	2039	433588.86	1398279.31
33	2042	433595.17	1398267.20
34	98	433596.54	1398264.55
35	83	433543.97	1398230.85

ЗУ 45 Площадь 835 кв.м

№№ п/п	Номера точек контура	Координаты, м	
		X	Y
1	2	3	4
1	8	433683.23	1398308.14
2	9	433675.85	1398303.33
3	10	433668.55	1398314.23
4	11	433665.49	1398319.30
5	12	433663.38	1398322.83
6	13	433646.99	1398350.04
7	14	433646.57	1398351.25
8	15	433636.56	1398365.51
9	16	433635.99	1398366.38
10	17	433645.12	1398371.80
11	18	433653.52	1398357.54
12	19	433670.75	1398367.68
13	20	433662.35	1398381.95
14	21	433663.60	1398382.54
15	1741	433669.84	1398371.95
16	22	433674.37	1398364.26
17	23	433656.35	1398351.85
18	8	433683.23	1398308.14

ЗУ 46 Площадь 80 кв.м

№№ п/п	Номера точек контура	Координаты, м	
		X	Y
1	2	3	4
1	58	433842.93	1398509.20
2	59	433847.04	1398511.77
3	60	433848.99	1398506.10
4	61	433850.24	1398503.30
5	62	433848.64	1398500.71
6	63	433857.29	1398483.21
7	64	433857.63	1398482.00
8	65	433856.27	1398481.26
9	66	433850.03	1398494.47
10	67	433844.20	1398505.11
11	68	433843.51	1398507.55
12	58	433842.93	1398509.20

ЗУ 47 Площадь 81 кв.м

№№ п/п	Номера точек контура	Координаты, м	
		X	Y
1	2	3	4
1	39	433878.11	1398531.49
2	40	433879.55	1398532.40
3	41	433880.03	1398531.72
4	42	433884.01	1398525.64
5	43	433886.37	1398519.59
6	44	433886.78	1398518.63
7	45	433886.47	1398509.86
8	46	433888.35	1398501.00
9	47	433886.88	1398497.97
10	48	433884.07	1398503.65
11	49	433883.98	1398522.51
12	39	433878.11	1398531.49

ЗУ 48 Площадь 1444 кв.м

№№ п/п	Номера точек контура	Координаты, м	
		X	Y
1	2	3	4
1	2055	433909.61	1398523.51
2	2056	433919.13	1398530.52
3	2057	433923.01	1398535.46
4	56	433922.63	1398538.71
5	1978	433917.34	1398547.27
6	57	433913.89	1398553.41
7	50	433913.65	1398554.00
8	51	433916.71	1398555.94
9	52	433923.50	1398543.31
10	53	433932.28	1398536.72
11	54	433936.71	1398532.30
12	55	433928.79	1398529.19
13	2058	433928.24	1398528.97
14	2059	433943.09	1398507.94
15	591	433943.70	1398506.95
16	592	433945.72	1398503.66

17	596	433947.07	1398501.45
18	595	433949.17	1398498.04
19	598	433953.03	1398491.74
20	2060	433954.35	1398489.60
21	599	433955.11	1398488.35
22	600	433955.55	1398487.65
23	2061	433942.81	1398479.14
24	587	433942.61	1398479.44
25	584	433942.15	1398480.15
26	2062	433940.74	1398482.34
27	583	433939.99	1398483.48
28	594	433936.04	1398489.50
29	597	433933.85	1398492.85
30	593	433932.45	1398494.98
31	590	433930.34	1398498.22
32	2063	433915.83	1398520.35
33	2064	433913.50	1398518.71
34	2055	433909.61	1398523.51

*ЗУ 49 Площадь 19 кв.м*

№№ п/п	Номера точек контура	Координаты, м	
		X	Y
1	2	3	4
1	34	433951.72	1398573.81
2	35	433956.02	1398576.44
3	36	433954.05	1398579.60
4	37	433952.10	1398578.35
5	38	433949.77	1398576.88
6	34	433951.72	1398573.81

*ЗУ 50 Площадь 272 кв.м*

№№ п/п	Номера точек контура	Координаты, м	
		X	Y
1	2	3	4
1	24	434034.77	1398598.19
2	25	434037.29	1398600.06
3	26	434051.29	1398609.06
4	27	434053.55	1398605.59
5	1716	434055.39	1398608.49
6	28	434057.42	1398611.69
7	1841	434057.53	1398604.28
8	29	434057.57	1398601.86
9	109	434059.40	1398598.80
10	110	434044.13	1398589.87
11	111	434041.08	1398588.62
12	33	434038.59	1398593.19
13	24	434034.77	1398598.19

ЗУ 51 Площадь 178 кв.м

№№ п/п	Номера точек контура	Координаты, м	
		X	Y
1	2	3	4
1	69	434210.72	1398764.29
2	70	434216.02	1398767.65
3	1666	434209.06	1398778.05
4	1658	434206.84	1398781.37
5	71	434191.99	1398803.57
6	72	434188.77	1398801.56
7	73	434194.32	1398793.57
8	74	434208.73	1398771.86
9	75	434206.51	1398770.35
10	76	434208.58	1398767.73
11	69	434210.72	1398764.29

ЗУ 52 Площадь 225 кв.м

№№ п/п	Номера точек контура	Координаты, м	
		X	Y
1	2	3	4
1	77	434346.97	1398850.59
2	78	434334.53	1398873.45
3	1590	434328.77	1398883.83
4	1589	434326.84	1398887.31
5	1585	434325.67	1398889.43
6	79	434324.78	1398891.03
7	80	434319.40	1398887.41
8	81	434321.43	1398884.26
9	1974	434324.98	1398878.74
10	1942	434338.81	1398857.26
11	82	434344.18	1398848.92
12	77	434346.97	1398850.59

**Каталоги координат поворотных точек границ зон действия  
публичных сервитутов**

ЗУ 1/ чз 1 Площадь 802 кв.м

№№ п/п	Номера точек контура	Координаты, м	
		X	Y
1	2	3	4
1	70	433519.58	1398234.50
2	265	433511.96	1398246.04
3	266	433504.79	1398256.70



4	267	433497.61	1398267.37
5	268	433485.97	1398283.58
6	269	433472.83	1398304.93
7	270	433467.89	1398314.48
8	271	433466.14	1398335.41
9	272	433484.82	1398350.38
10	273	433486.00	1398355.74
11	274	433458.83	1398336.58
12	275	433459.47	1398333.46
13	276	433456.93	1398331.80
14	277	433458.77	1398328.97
15	278	433448.96	1398329.46
16	279	433446.24	1398333.30
17	280	433486.84	1398359.61
18	95	433490.95	1398362.27
19	84	433492.32	1398360.18
20	281	433490.75	1398359.06
21	282	433488.66	1398349.53
22	283	433485.97	1398346.20
23	284	433470.30	1398333.63
24	285	433471.54	1398318.74
25	286	433472.35	1398314.40
26	287	433475.30	1398308.68
27	288	433477.30	1398305.21
28	289	433488.25	1398287.42
29	290	433490.47	1398284.10
30	291	433499.50	1398271.54
31	292	433502.14	1398267.74
32	293	433514.32	1398249.63
33	294	433516.53	1398246.30
34	62	433522.93	1398236.61
35	70	433519.58	1398234.50

ЗУ 1/ чз 2 Площадь 806 кв.м

№№ п/п	Номера точек контура	Координаты, м	
		X	Y
1	2	3	4
1	66	433543.39	1398231.73
2	186	433543.97	1398230.85
3	475	433584.88	1398257.08
4	460	433592.58	1398262.01
5	459	433596.54	1398264.55
6	458	433595.17	1398267.20
7	853	433591.79	1398272.05
8	479	433592.22	1398272.86
9	480	433590.00	1398277.12
10	854	433589.27	1398275.73
11	855	433589.02	1398276.10
12	484	433589.04	1398278.98
13	2039	433588.86	1398279.31
14	856	433586.97	1398282.94
15	485	433585.17	1398286.40
16	857	433585.15	1398281.75

Лист

49

17	439	433559.79	1398318.60
18	451	433558.25	1398317.74
19	2032	433556.56	1398320.08
20	2033	433546.66	1398335.46
21	2031	433530.09	1398358.76
22	2030	433528.32	1398359.12
23	1675	433525.46	1398359.71
24	859	433525.34	1398359.72
25	89	433527.57	1398356.45
26	860	433530.60	1398355.62
27	861	433540.77	1398339.97
28	886	433543.35	1398335.99
29	893	433544.68	1398333.94
30	892	433546.86	1398330.59
31	864	433548.43	1398328.17
32	891	433543.49	1398328.23
33	890	433536.63	1398328.31
34	888	433531.02	1398328.37
35	865	433528.43	1398328.40
36	210	433529.51	1398326.80
37	204	433525.94	1398324.42
38	867	433530.98	1398324.36
39	868	433523.99	1398319.47
40	869	433522.28	1398322.77
41	206	433524.18	1398323.97
42	207	433521.16	1398328.48
43	871	433519.30	1398328.50
44	849	433512.78	1398341.02
45	850	433510.38	1398344.61
46	872	433507.49	1398342.63
47	873	433520.75	1398317.24
48	874	433522.71	1398313.74
49	875	433537.84	1398324.28
50	876	433551.20	1398324.13
51	877	433582.68	1398278.35
52	878	433581.73	1398272.78
53	879	433586.81	1398264.78
54	880	433585.25	1398263.78
55	881	433584.94	1398258.13
56	882	433579.43	1398254.67
57	883	433576.04	1398252.55
58	884	433556.33	1398240.26
59	885	433552.98	1398238.09
60	66	433543.39	1398231.73

ЗУ 1/ чзу 3 Площадь 73 кв.м

№№ п/п	Номера точек контура	Координаты, м	
		X	Y
1	2	3	4
1	886	433543.35	1398335.99
2	887	433536.92	1398332.15
3	888	433531.02	1398328.37
4	865	433528.43	1398328.40
5	209	433526.84	1398330.78

6	861	433540.77	1398339.97
7	886	433543.35	1398335.99

ЗУ 1/ чзу 4 Площадь 28 кв.м

№№ п/п	Номера точек контура	Координаты, м	
		X	Y
1	2	3	4
1	378	434063.67	1398680.62
2	370	434066.36	1398682.17
3	371	434070.88	1398675.02
4	379	434067.94	1398673.10
5	378	434063.67	1398680.62

ЗУ 2/ чзу 1 Площадь 36 кв.м

№№ п/п	Номера точек контура	Координаты, м	
		X	Y
1	2	3	4
1	427	433585.21	1398376.16
2	428	433579.94	1398383.37
3	429	433576.53	1398381.23
4	430	433581.74	1398374.10
5	427	433585.21	1398376.16

ЗУ 2/ чзу 2 Площадь 4 кв.м

№№ п/п	Номера точек контура	Координаты, м	
		X	Y
1	2	3	4
1	431	433549.51	1398354.90
2	432	433543.98	1398363.27
3	1673	433543.49	1398362.97
4	434	433549.33	1398354.79
5	431	433549.51	1398354.90

ЗУ 2/ чзу 3 Площадь 37 кв.м

№№ п/п	Номера точек контура	Координаты, м	
		X	Y
1	2	3	4
1	414	433627.42	1398401.40
2	415	433626.79	1398406.95
3	416	433622.96	1398411.41
4	417	433622.38	1398411.08
5	418	433623.61	1398400.20
6	419	433623.64	1398399.06
7	414	433627.42	1398401.40

ЗУ 3/ чзу 1 Площадь 161 кв.м

№№ п/п	Номера точек контура	Координаты, м	
		X	Y
1	2	3	4
1	409	433659.38	1398421.17
2	410	433636.92	1398456.35
3	411	433640.30	1398458.47
4	82	433652.12	1398439.96
5	1672	433662.26	1398422.95
6	409	433659.38	1398421.17

ЗУ 4/ чзу 1 Площадь 110 кв.м

№№ п/п	Номера точек контура	Координаты, м	
		X	Y
1	2	3	4
1	530	433628.09	1398378.30
2	531	433627.98	1398383.11
3	520	433639.56	1398368.50
4	521	433643.02	1398370.55
5	532	433629.73	1398387.31
6	533	433639.24	1398393.64
7	534	433629.13	1398388.08
8	169	433623.62	1398385.05
9	168	433624.45	1398383.80
10	530	433628.09	1398378.30

ЗУ 4/ чзу 2 Площадь 222 кв.м

№№ п/п	Номера точек контура	Координаты, м	
		X	Y
1	2	3	4
1	535	433640.26	1398394.21
2	536	433652.35	1398376.06
3	537	433659.49	1398380.27
4	538	433657.99	1398389.03
5	120	433657.90	1398392.23
6	121	433653.72	1398399.34
7	539	433654.00	1398389.05
8	540	433654.16	1398388.19
9	541	433650.54	1398397.55
10	542	433651.18	1398399.25
11	543	433652.92	1398400.68
12	544	433652.71	1398401.05
13	545	433646.63	1398397.71
14	546	433646.54	1398397.46
15	547	433651.63	1398384.31

Изм.	Лист	№ докум	Подпись	Дата

16	548	433643.77	1398396.14
17	535	433640.26	1398394.21

ЗУ 5/ чзу 1 Площадь 519 кв.м

№№ п/п	Номера точек контура	Координаты, м	
		X	Y
1	2	3	4
1	549	433671.14	1398336.32
2	550	433661.29	1398352.16
3	551	433667.87	1398356.23
4	552	433691.15	1398324.18
5	553	433694.23	1398323.12
6	554	433697.47	1398317.44
7	555	433700.82	1398319.63
8	556	433697.67	1398325.17
9	557	433712.54	1398333.84
10	558	433717.30	1398330.39
11	559	433720.79	1398332.67
12	560	433712.69	1398338.54
13	561	433707.28	1398335.39
14	562	433705.47	1398334.24
15	563	433705.42	1398334.30
16	564	433696.00	1398328.80
17	565	433695.29	1398330.02
18	566	433694.20	1398331.73
19	567	433690.73	1398337.23
20	568	433687.87	1398335.42
21	569	433671.22	1398358.30
22	570	433677.72	1398362.31
23	571	433679.71	1398363.54
24	572	433678.07	1398366.55
25	115	433674.37	1398364.26
26	505	433656.65	1398352.05
27	573	433666.98	1398335.44
28	491	433666.64	1398335.11
29	490	433668.74	1398331.71
30	574	433669.04	1398331.99
31	575	433672.04	1398326.81
32	576	433675.38	1398329.01
33	549	433671.14	1398336.32

ЗУ6/ чзу 1 Площадь 9 кв.м

№№ п/п	Номера точек контура	Координаты, м	
		X	Y
1	2	3	4
1	577	433719.26	1398440.77
2	578	433724.60	1398443.88
3	579	433729.81	1398434.94
4	580	433730.17	1398435.14
5	2053	433730.06	1398435.36
6	2054	433728.08	1398439.44
7	581	433725.53	1398444.62
8	577	433719.26	1398440.77

Изм.	Лист	№ докум	Подпись	Дата
------	------	---------	---------	------

## ЗУ 8/ чзу 1 Площадь 522кв.м

№№ п/п	Номера точек контура	Координаты, м	
		X	Y
1	2	3	4
1	825	433804.86	1398387.59
2	826	433795.26	1398381.53
3	844	433793.10	1398384.90
4	827	433792.13	1398386.42
5	828	433842.50	1398420.85
6	125	433828.23	1398441.61
7	126	433829.37	1398442.33
8	829	433831.64	1398443.67
9	841	433833.22	1398441.38
10	830	433840.00	1398431.51
11	838	433842.26	1398428.22
12	835	433845.80	1398423.10
13	834	433847.94	1398419.96
14	831	433849.73	1398417.36
15	825	433804.86	1398387.59

## ЗУ 8/ чзу 2 Площадь 52 кв.м

№№ п/п	Номера точек контура	Координаты, м	
		X	Y
1	2	3	4
1	2055	433851.76	1398418.72
2	833	433849.95	1398421.21
3	834	433847.94	1398419.96
4	835	433845.80	1398423.10
5	836	433847.66	1398424.37
6	837	433843.97	1398429.45
7	838	433842.26	1398428.22
8	830	433840.00	1398431.51
9	839	433841.62	1398432.69
10	840	433835.73	1398440.80
11	841	433833.22	1398441.38
12	829	433831.64	1398443.67
13	799	433833.67	1398444.87
14	2057	433834.60	1398445.42
15	801	433835.95	1398443.33
16	816	433842.42	1398433.26
17	817	433844.58	1398429.89
18	2056	433849.66	1398421.99
19	2055	433851.76	1398418.72

## ЗУ 9/ чзу 1 Площадь 228 кв.м

					Лист
Изм.	Лист	№ докум.	Подпись	Дата	54

№№ п/п	Номера точек контура	Координаты, м	
		X	Y
1	2	3	4
1	394	433795.07	1398503.48
2	395	433792.62	1398507.93
3	396	433791.16	1398507.23
4	397	433772.45	1398540.49
5	398	433773.07	1398541.99
6	399	433773.25	1398542.40
7	400	433767.54	1398538.87
8	401	433765.75	1398534.49
9	402	433768.18	1398530.01
10	403	433770.55	1398535.83
11	404	433787.61	1398505.52
12	405	433783.03	1398503.33
13	406	433784.92	1398500.00
14	407	433789.48	1398502.19
15	408	433790.37	1398500.61
16	394	433795.07	1398503.48

ЗУ 11/ чз 1 *Площадь 36 кв.м*

№№ п/п	Номера точек контура	Координаты, м	
		X	Y
1	2	3	4
1	380	433886.13	1398571.00
2	381	433897.64	1398566.41
3	382	433891.88	1398563.02
4	383	433890.83	1398563.41
5	380	433886.13	1398571.00

ЗУ 11/ чз 2 *Площадь 200 кв.м*

№№ п/п	Номера точек контура	Координаты, м	
		X	Y
1	2	3	4
1	384	433915.79	1398630.15
2	385	433920.00	1398626.04
3	386	433937.35	1398589.81
4	387	433940.74	1398591.81
5	388	433925.00	1398624.68
6	389	433925.71	1398624.59
7	390	433944.62	1398594.10
8	391	433944.84	1398594.23
9	392	433922.00	1398631.27
10	393	433920.53	1398632.95
11	384	433915.79	1398630.15

ЗУ 12/ чз 1 *Площадь 61 кв.м*

№№ п/п	Номера точек контура	Координаты, м	
		X	Y
1	2	3	4
1	590	433930.34	1398498.22
2	591	433943.70	1398506.95
3	592	433945.72	1398503.66
4	593	433932.45	1398494.98
5	590	433930.34	1398498.22

ЗУ 12/ чз 2 *Площадь 63 кв.м*

№№ п/п	Номера точек контура	Координаты, м	
		X	Y
1	2	3	4
1	594	433936.04	1398489.50
2	595	433949.17	1398498.04
3	596	433947.07	1398501.45
4	597	433933.85	1398492.85
5	594	433936.04	1398489.50

ЗУ 12/ чз 3 *Площадь 61 кв.м*

№№ п/п	Номера точек контура	Координаты, м	
		X	Y
1	2	3	4
1	584	433942.15	1398480.15
2	2060	433940.74	1398482.34
3	583	433939.99	1398483.48
4	598	433953.03	1398491.74
5	1668	433954.35	1398489.60
6	599	433955.11	1398488.35
7	584	433942.15	1398480.15

ЗУ 12/ чз 4 *Площадь 3 кв.м*

№№ п/п	Номера точек контура	Координаты, м	
		X	Y
1	2	3	4
1	587	433942.61	1398479.44
2	600	433955.55	1398487.65
3	2059	433942.81	1398479.14
4	587	433942.61	1398479.44

ЗУ 13/ чз 1 *Площадь 28 кв.м*

№№ п/п	Номера точек контура	Координаты, м	
		X	Y
1	2	3	4
1	380	433886.13	1398571.00
2	381	433897.64	1398566.41
3	382	433891.88	1398563.02
4	383	433890.83	1398563.41
5	380	433886.13	1398571.00



## ЗУ 14/ чзу 1 Площадь 155 кв.м

№№ п/п	Номера точек контура	Координаты, м	
		X	Y
1	2	3	4
1	366	434097.20	1398703.38
2	367	434094.84	1398706.99
3	368	434092.25	1398698.22
4	369	434089.44	1398695.46
5	370	434066.36	1398682.17
6	371	434070.88	1398675.02
7	372	434071.22	1398675.24
8	373	434069.01	1398679.08
9	374	434094.34	1398693.67
10	375	434095.22	1398696.70
11	376	434094.60	1398697.70
12	377	434095.72	1398698.39
13	366	434097.20	1398703.38

## ЗУ 16/ чзу 1 Площадь 318 кв.м

№№ п/п	Номера точек контура	Координаты, м	
		X	Y
1	2	3	4
1	648	434216.71	1398657.06
2	649	434218.12	1398654.88
3	650	434273.19	1398689.14
4	680	434272.91	1398689.56
5	675	434268.26	1398696.52
6	672	434267.78	1398697.24
7	2070	434266.65	1398698.93
8	224	434255.32	1398715.89
9	223	434253.83	1398714.90
10	652	434260.17	1398705.52
11	653	434252.52	1398714.03
12	2071	434252.09	1398713.74
13	2072	434250.78	1398712.53
14	654	434249.39	1398711.63
15	655	434263.35	1398696.10
16	656	434263.54	1398695.70
17	657	434268.10	1398689.01
18	648	434216.71	1398657.06

## ЗУ 17/ чзу 1 Площадь 2 кв.м

№№ п/п	Номера точек контура	Координаты, м	
		X	Y
1	2	3	4
1	681	434256.67	1398771.25
2	682	434249.01	1398766.59
3	683	434256.41	1398771.62
4	681	434256.67	1398771.25

Изм.	Лист	№ докум.	Подпись	Дата
------	------	----------	---------	------

## ЗУ 18/ чзу 1 Площадь 53 кв.м

№№ п/п	Номера точек контура	Координаты, м	
		X	Y
1	2	3	4
1	739	434430.13	1398865.71
2	738	434425.77	1398872.56
3	2	434418.17	1398876.63
4	1	434414.35	1398874.17
5	739	434430.13	1398865.71

## ЗУ 19/ чзу 1 Площадь 178 кв.м

№№ п/п	Номера точек контура	Координаты, м	
		X	Y
1	2	3	4
1	295	434410.62	1398915.97
2	296	434414.05	1398918.07
3	297	434412.77	1398920.67
4	298	434413.69	1398923.99
5	299	434424.95	1398925.05
6	178	434425.07	1398924.85
7	184	434426.30	1398925.61
8	300	434424.21	1398929.01
9	318	434422.69	1398928.85
10	301	434416.96	1398928.31
11	302	434413.47	1398930.39
12	321	434411.06	1398929.47
13	303	434407.39	1398928.07
14	304	434400.83	1398939.71
15	305	434404.03	1398941.98
16	306	434396.76	1398937.20
17	307	434396.89	1398937.02
18	308	434397.57	1398937.48
19	309	434400.54	1398932.20
20	310	434400.42	1398932.29
21	311	434400.23	1398932.17
22	312	434404.92	1398925.38
23	912	434404.33	1398925.05
24	314	434405.53	1398923.12
25	315	434405.90	1398923.26
26	316	434409.43	1398923.59
27	317	434408.56	1398920.44
28	295	434410.62	1398915.97

## ЗУ 19/ чзу 2 Площадь 93кв.м

№№ п/п	Номера точек контура	Координаты, м	
		X	Y
1	2	3	4
1	318	434422.69	1398928.85
2	319	434421.61	1398930.67
3	320	434419.97	1398931.78
4	301	434416.96	1398928.31
5	302	434413.47	1398930.39
6	321	434411.06	1398929.47
7	322	434414.64	1398942.41
8	323	434411.91	1398947.14
9	324	434412.71	1398947.66
10	300	434424.21	1398929.01
11	318	434422.69	1398928.85

## ЗУ 20/ чзу 1 Площадь 194 кв.м

№№ п/п	Номера точек контура	Координаты, м	
		X	Y
1	2	3	4
1	165	433557.39	1398337.92
2	166	433593.56	1398363.23
3	167	433596.89	1398365.45
4	168	433624.45	1398383.80
5	169	433623.62	1398385.05
6	170	433555.48	1398341.14
7	165	433557.39	1398337.92

## ЗУ 21/ чзу 1 Площадь 80 кв.м

№№ п/п	Номера точек контура	Координаты, м	
		X	Y
1	2	3	4
1	524	433589.07	1398285.30
2	525	433589.11	1398291.41
3	526	433580.92	1398307.55
4	2050	433579.72	1398306.78
5	527	433577.56	1398305.39
6	487	433582.80	1398295.06
7	529	433585.54	1398290.44
8	524	433589.07	1398285.30

ЗУ 22/ чзу 1 Площадь 24 кв.м

№№ п/п	Номера точек контура	Координаты, м	
		X	Y
1	2	3	4
1	421	433612.47	1398428.86
2	422	433612.01	1398429.79
3	423	433607.87	1398436.64
4	424	433606.77	1398437.36
5	425	433604.33	1398435.92
6	426	433604.61	1398434.00
7	421	433612.47	1398428.86

ЗУ 22/ чзу 2 Площадь 0,4 кв.м

№№ п/п	Номера точек контура	Координаты, м	
		X	Y
1	2	3	4
1	417	433622.38	1398411.08
2	416	433622.96	1398411.41
3	420	433622.23	1398412.26
4	417	433622.38	1398411.08

ЗУ 23/ чзу 1 Площадь 6 кв.м

№№ п/п	Номера точек контура	Координаты, м		Высотные отметки, м	Дирекционные углы, град.	Длины сторон, м
		X	Y			
1	2	3	4	5	6	7
1	81	433662.78	1398423.27		122°34'	24.58
2	82	433652.12	1398439.96		300°48'	19.81
3	1672	433662.26	1398422.91		300°48'	4.78
4	83	433662.78	1398423.27		32°18'	0.75

ЗУ 25/ чзу 1 Площадь 21 кв.м

№№ п/п	Номера точек контура	Координаты, м	
		X	Y
1	2	3	4
1	797	433828.35	1398448.46
2	823	433829.99	1398446.08
3	798	433832.85	1398445.42
4	799	433833.67	1398444.87
5	829	433831.64	1398443.67
6	126	433829.37	1398442.33
7	795	433825.54	1398449.50
8	796	433826.19	1398449.92
9	797	433828.35	1398448.46

## ЗУ 25/ чзу 2 Площадь 579 кв.м

№№ п/п	Номера точек контура	Координаты, м	
		X	Y
1	2	3	4
1	589	433898.16	1398449.51
2	586	433897.34	1398450.84
3	782	433897.30	1398450.89
4	783	433884.26	1398442.60
5	784	433883.33	1398442.89
6	585	433896.93	1398451.50
7	2058	433896.44	1398452.28
8	582	433894.77	1398454.83
9	785	433861.05	1398433.46
10	786	433851.47	1398439.80
11	787	433850.51	1398440.43
12	788	433846.99	1398450.35
13	789	433839.70	1398470.88
14	790	433836.31	1398468.76
15	791	433840.98	1398455.62
16	792	433845.13	1398443.92
17	793	433822.67	1398458.69
18	75	433821.86	1398459.94
19	794	433820.89	1398459.35
20	74	433820.43	1398459.07
21	795	433825.54	1398449.50
22	796	433826.19	1398449.92
23	797	433828.35	1398448.46
24	798	433832.85	1398445.42
25	799	433833.67	1398444.87
26	2057	433834.60	1398445.42
27	801	433835.95	1398443.33
28	802	433846.49	1398436.20
29	803	433850.01	1398433.82
30	804	433855.77	1398429.92
31	805	433859.33	1398427.52
32	806	433862.53	1398429.71
33	807	433878.98	1398440.13
34	808	433879.86	1398439.86
35	809	433881.01	1398438.13
36	589	433898.16	1398449.51

## ЗУ 25/ чзу 3 Площадь 40 кв.м

№№ п/п	Номера точек контура	Координаты, м	
		X	Y
1	2	3	4
1	820	433854.52	1398420.55
2	818	433846.79	1398431.49
3	817	433844.58	1398429.89
4	2055	433851.76	1398418.72
5	820	433854.52	1398420.55

## ЗУ 25/ чзу 4 Площадь 189 кв.м

№№ п/п	Номера точек контура	Координаты, м	
		X	Y
1	2	3	4
1	808	433879.86	1398439.86
2	810	433863.03	1398429.37
3	806	433862.53	1398429.71
4	805	433859.33	1398427.52
5	804	433855.77	1398429.92
6	811	433854.55	1398429.08
7	812	433853.77	1398431.28
8	813	433848.25	1398435.01
9	802	433846.49	1398436.20
10	814	433844.45	1398434.72
11	815	433840.38	1398440.33
12	801	433835.95	1398443.33
13	816	433842.42	1398433.26
14	817	433844.58	1398429.89
15	818	433846.79	1398431.49
16	819	433852.19	1398424.06
17	820	433854.52	1398420.55
18	821	433879.73	1398437.27
19	809	433881.01	1398438.13
20	808	433879.86	1398439.86

## ЗУ 26/ чзу 1 Площадь 213 кв.м

№№ п/п	Номера точек контура	Координаты, м	
		X	Y
1	2	3	4
1	582	433894.77	1398454.83
2	583	433939.99	1398483.48
3	2060	433940.74	1398482.34
4	584	433942.15	1398480.15
5	585	433896.93	1398451.50
6	2058	433896.44	1398452.28
7	582	433894.77	1398454.83

## ЗУ 26/ чзу 2 Площадь 52 кв.м

№№ п/п	Номера точек контура	Координаты, м	
		X	Y
1	2	3	4
1	586	433897.34	1398450.84
2	587	433942.61	1398479.44
3	2059	433942.81	1398479.14
4	589	433898.16	1398449.51
5	586	433897.34	1398450.84

## ЗУ 27/ чзу 1 Площадь 367 кв.м

№№ п/п	Номера точек контура	Координаты, м	
		X	Y
1	2	3	4
1	612	433964.61	1398550.42
2	613	433961.67	1398548.10
3	614	433986.81	1398512.95
4	598	433953.03	1398491.74
5	1668	433954.35	1398489.60
6	599	433955.11	1398488.35
7	601	433957.82	1398490.07
8	602	433964.14	1398494.07
9	603	433974.26	1398500.48
10	604	433975.53	1398501.29
11	605	433978.93	1398503.41
12	606	433989.04	1398509.82
13	1669	433990.59	1398510.85
14	607	433995.05	1398513.81
15	608	433970.15	1398553.76
16	609	433969.77	1398553.56
17	610	433992.70	1398516.59
18	611	433990.00	1398514.92
19	612	433964.61	1398550.42

## ЗУ 28/ чзу 1 Площадь 147 кв.м

№№ п/п	Номера точек контура	Координаты, м	
		X	Y
1	2	3	4
1	613	433961.67	1398548.10
2	612	433964.61	1398550.42
3	615	433963.49	1398551.99
4	616	433968.27	1398555.97
5	609	433969.77	1398553.56
6	608	433970.15	1398553.76
7	617	433963.22	1398564.89
8	618	433962.88	1398564.66
9	619	433964.77	1398561.62
10	620	433961.11	1398555.75
11	621	433949.73	1398574.03
12	622	433948.47	1398576.06
13	1989	433947.03	1398575.14
14	623	433945.42	1398574.13
15	624	433948.23	1398569.95
16	625	433956.76	1398556.48
17	626	433956.33	1398556.21
18	627	433959.19	1398551.60
19	613	433961.67	1398548.10

Изм.	Лист	№ докум	Подпись	Дата
------	------	---------	---------	------

ЗУ 29/ чзу 1 Площадь 60 кв.м

№№ п/п	Номера точек контура	Координаты, м	
		X	Y
1	2	3	4
1	641	433988.59	1398566.73
2	780	433972.47	1398591.94
3	781	433970.80	1398590.91
4	636	433986.83	1398565.64
5	641	433988.59	1398566.73

ЗУ 29/ чзу 2 Площадь 2 кв.м

№№ п/п	Номера точек контура	Координаты, м	
		X	Y
1	2	3	4
1	175	434012.52	1398616.74
2	176	434007.56	1398613.24
3	177	434004.00	1398611.46
4	175	434012.52	1398616.74

ЗУ 30/ чзу 1 Площадь 294 кв.м

№№ п/п	Номера точек контура	Координаты, м	
		X	Y
1	2	3	4
1	636	433986.83	1398565.64
2	637	434011.79	1398524.97
3	2062	434065.75	1398559.99
4	2063	434077.45	1398567.38
5	638	434077.96	1398567.71
6	639	434076.98	1398569.34
7	640	434012.74	1398528.95
8	641	433988.59	1398566.73
9	636	433986.83	1398565.64

ЗУ 31/ чзу 1 Площадь 98 кв.м

№№ п/п	Номера точек контура	Координаты, м	
		X	Y
1	2	3	4
1	1624	434082.07	1398572.59
2	2066	434082.25	1398572.29
3	2065	434082.96	1398571.04
4	646	434128.33	1398599.87
5	647	434127.28	1398601.40
6	1624	434082.07	1398572.59



ЗУ 32/ чзу 1 Площадь 3 кв.м

№№ п/п	Номера точек контура	Координаты, м	
		X	Y
1	2	3	4
1	171	433743.89	1398455.55
2	172	433747.45	1398457.56
3	173	433755.91	1398462.28
4	174	433755.66	1398462.66
5	171	433743.89	1398455.55

ЗУ 33/ чзу 1 Площадь 257 кв.м

№№ п/п	Номера точек контура	Координаты, м	
		X	Y
1	2	3	4
1	144	434188.24	1398801.23
2	1665	434188.77	1398801.56
3	354	434194.32	1398793.57
4	146	434208.73	1398771.86
5	147	434206.51	1398770.35
6	148	434208.58	1398767.73
7	149	434210.72	1398764.29
8	150	434209.98	1398763.82
9	151	434204.91	1398770.39
10	152	434207.62	1398772.48
11	153	434205.39	1398775.80
12	154	434182.08	1398761.51
13	155	434158.58	1398746.19
14	156	434156.40	1398749.53
15	157	434178.20	1398763.76
16	158	434181.59	1398765.90
17	159	434203.15	1398779.11
18	144	434188.24	1398801.23

ЗУ 34/ чзу 1 Площадь 183 кв.м

№№ п/п	Номера точек контура	Координаты, м	
		X	Y
1	2	3	4
1	44	434206.84	1398781.37
2	45	434224.25	1398792.05
3	46	434227.64	1398794.12
4	47	434241.89	1398802.86
5	48	434241.58	1398806.12
6	49	434250.65	1398789.58
7	1664	434250.36	1398789.39
8	51	434243.44	1398799.12
9	52	434209.06	1398778.05
10	44	434206.84	1398781.37

## ЗУ 34/ чз 2 Площадь 16 кв.м

№№ п/п	Номера точек контура	Координаты, м	
		X	Y
1	2	3	4
1	160	434211.43	1398815.70
2	161	434225.66	1398823.51
3	162	434229.59	1398825.32
4	163	434233.84	1398819.96
5	164	434229.39	1398826.90
6	160	434211.43	1398815.70

## ЗУ 35/ чз 4 Площадь 281 кв.м

№№ п/п	Номера точек контура	Координаты, м	
		X	Y
1	2	3	4
1	658	434242.62	1398737.93
2	659	434261.20	1398711.05
3	660	434259.76	1398710.14
4	661	434266.15	1398700.16
5	662	434285.44	1398712.50
6	663	434284.76	1398713.37
7	664	434290.34	1398717.97
8	665	434278.06	1398737.62
9	666	434267.17	1398753.21
10	667	434268.62	1398754.11
11	2077	434281.98	1398735.15
12	668	434294.67	1398716.73
13	669	434298.94	1398710.53
14	670	434293.01	1398715.02
15	671	434284.97	1398708.38
16	672	434267.78	1398697.24
17	2070	434266.65	1398698.93
18	224	434255.32	1398715.89
19	225	434253.08	1398719.24
20	2076	434248.14	1398726.63
21	674	434240.93	1398736.87
22	658	434242.62	1398737.93

## ЗУ 35/ чз 1 Площадь 70 кв.м

№№ п/п	Номера точек контура	Координаты, м	
		X	Y
1	2	3	4
1	675	434268.26	1398696.52
2	676	434272.53	1398691.77
3	677	434300.07	1398708.89
4	678	434301.12	1398707.36
5	679	434295.58	1398703.74
6	680	434272.91	1398689.56
7	675	434268.26	1398696.52

## ЗУ 36/ чзу 1 Площадь 211 кв.м

№№ п/п	Номера точек контура	Координаты, м	
		X	Y
1	2	3	4
1	717	434355.08	1398739.30
2	718	434388.76	1398759.52
3	719	434396.27	1398764.79
4	2080	434396.10	1398765.06
5	720	434393.98	1398768.59
6	1644	434353.09	1398742.46
7	38	434354.27	1398740.59
8	717	434355.08	1398739.30

## ЗУ 37/ чзу 1 Площадь 520 кв.м

№№ п/п	Номера точек контура	Координаты, м	
		X	Y
1	2	3	4
1	686	434296.91	1398727.82
2	693	434308.06	1398713.86
3	690	434306.99	1398713.19
4	691	434308.01	1398711.72
5	694	434317.91	1398716.95
6	33	434317.26	1398717.75
7	32	434315.07	1398719.98
8	31	434312.36	1398724.21
9	30	434310.76	1398723.33
10	695	434315.46	1398718.46
11	696	434311.46	1398715.97
12	697	434281.07	1398754.06
13	698	434306.29	1398728.14
14	28	434297.51	1398741.67
15	27	434298.15	1398742.10
16	699	434275.97	1398765.05
17	700	434275.13	1398764.53
18	701	434274.76	1398765.13
19	702	434273.43	1398764.30
20	703	434271.12	1398768.01
21	704	434272.46	1398768.84
22	705	434269.93	1398772.90
23	706	434269.31	1398772.50
24	707	434266.33	1398777.15
25	708	434278.26	1398784.44
26	709	434281.66	1398786.56
27	710	434299.85	1398798.07
28	711	434303.23	1398800.20
29	712	434322.38	1398812.13
30	713	434326.41	1398816.17
31	714	434326.73	1398817.72
32	715	434263.22	1398776.08
33	688	434263.91	1398775.10
34	716	434276.11	1398757.59
35	2078	434289.47	1398738.63
36	686	434296.91	1398727.82

## ЗУ 38/ чзу 1 Площадь 782 кв.м

№№ п/п	Номера точек контура	Координаты, м	
		X	Y
1	2	3	4
1	232	434338.81	1398857.26
2	233	434339.65	1398855.62
3	234	434339.69	1398849.69
4	235	434338.98	1398848.68
5	236	434340.08	1398846.32
6	237	434336.66	1398844.15
7	238	434336.31	1398844.91
8	239	434335.05	1398843.13
9	240	434299.98	1398820.88
10	241	434273.32	1398805.19
11	242	434275.28	1398805.21
12	243	434269.04	1398801.25
13	244	434261.88	1398801.19
14	245	434255.34	1398797.08
15	246	434256.42	1398793.24
16	247	434252.43	1398790.71
17	248	434252.33	1398791.72
18	249	434249.46	1398800.27
19	163	434233.84	1398819.96
20	164	434229.39	1398826.90
21	335	434232.76	1398829.17
22	251	434233.50	1398828.07
23	252	434253.44	1398802.39
24	253	434265.07	1398810.27
25	254	434267.59	1398807.16
26	255	434269.71	1398807.61
27	256	434330.28	1398843.25
28	257	434334.38	1398849.04
29	258	434328.22	1398862.28
30	259	434329.80	1398863.26
31	260	434329.09	1398864.41
32	261	434323.17	1398873.92
33	262	434322.87	1398873.73
34	263	434321.58	1398876.55
35	264	434324.98	1398878.74
36	232	434338.81	1398857.26

## ЗУ 38/ чзу 2 Площадь 571 кв.м

№№ п/п	Номера точек контура	Координаты, м	
		X	Y
1	2	3	4
1	332	434319.40	1398887.41
2	334	434267.62	1398852.60
3	335	434232.76	1398829.17
4	251	434233.50	1398828.07
5	336	434245.20	1398835.18
6	337	434270.16	1398852.01
7	338	434272.57	1398848.93

										Лист
Изм.	Лист	№ докум	Подпись	Дата						68

8	339	434273.50	1398847.45
9	340	434291.72	1398858.76
10	341	434295.11	1398860.89
11	342	434307.30	1398868.59
12	343	434310.72	1398870.59
13	263	434321.58	1398876.55
14	264	434324.98	1398878.74
15	913	434321.43	1398884.26
16	345	434319.66	1398887.01
17	346	434319.58	1398886.80
18	347	434319.85	1398884.53
19	348	434320.02	1398883.12
20	349	434273.51	1398854.20
21	350	434273.48	1398854.25
22	351	434311.65	1398879.04
23	352	434319.62	1398884.95
24	353	434319.56	1398886.93
25	332	434319.40	1398887.41

ЗУ 39/ чзу 1 Площадь 297 кв.м

№№ п/п	Номера точек контура	Координаты, м	
		X	Y
1	2	3	4
1	2080	434396.10	1398765.06
2	1996	434401.21	1398768.26
3	723	434433.81	1398788.68
4	724	434429.75	1398788.16
5	725	434413.36	1398777.73
6	726	434412.03	1398780.05
7	727	434402.15	1398773.80
8	728	434388.38	1398801.79
9	729	434383.17	1398811.83
10	2081	434381.10	1398810.49
11	730	434379.81	1398809.68
12	731	434398.77	1398771.65
13	720	434393.98	1398768.59
14	2080	434396.10	1398765.06

## ЗУ 40/ чзу 1 Площадь 198 кв.м

№№ п/п	Номера точек контура	Координаты, м	
		X	Y
1	2	3	4
1	130	434459.76	1398841.48
2	131	434460.84	1398841.87
3	132	434464.34	1398842.54
4	133	434469.03	1398838.70
5	134	434466.23	1398842.90
6	906	434468.50	1398843.34
7	135	434470.45	1398843.67
8	136	434479.43	1398830.17
9	137	434481.88	1398828.16
10	138	434472.66	1398844.03
11	907	434473.12	1398844.11
12	139	434474.15	1398844.21
13	140	434486.64	1398821.94
14	141	434482.97	1398819.60
15	142	434482.11	1398819.05
16	143	434476.09	1398828.08
17	130	434459.76	1398841.48

## ЗУ 41/ чзу 1 Площадь 456 кв.м

№№ п/п	Номера точек контура	Координаты, м	
		X	Y
1	2	3	4
1	732	434432.37	1398879.15
2	733	434432.61	1398878.40
3	734	434447.02	1398887.29
4	735	434448.24	1398886.05
5	736	434455.02	1398874.38
6	737	434439.74	1398865.08
7	738	434425.77	1398872.56
8	739	434430.13	1398865.71
9	740	434435.80	1398862.68
10	741	434433.11	1398861.03
11	742	434435.25	1398857.66
12	743	434439.88	1398860.49
13	744	434441.54	1398859.60
14	745	434441.10	1398859.08
15	746	434441.26	1398856.63
16	747	434443.64	1398854.68
17	748	434452.68	1398848.50
18	749	434454.33	1398845.93
19	130	434459.76	1398841.48
20	131	434460.84	1398841.87
21	132	434464.34	1398842.54
22	750	434447.26	1398856.54
23	751	434462.63	1398848.30
24	134	434466.23	1398842.90
25	906	434468.50	1398843.34

26	135	434470.45	1398843.67
27	752	434465.31	1398851.38
28	753	434443.83	1398862.89
29	754	434457.03	1398870.93
30	138	434472.66	1398844.03
31	907	434473.12	1398844.11
32	139	434474.15	1398844.21
33	183	434447.85	1398889.39
34	182	434446.09	1398888.25
35	756	434437.37	1398882.62
36	732	434432.37	1398879.15

ЗУ 42/ чзу 1 Площадь 142 кв.м

№№ п/п	Номера точек контура	Координаты, м	
		X	Y
1	2	3	4
1	757	434394.00	1398898.67
2	758	434395.20	1398899.44
3	759	434385.21	1398913.83
4	760	434384.12	1398917.66
5	761	434389.90	1398921.19
6	762	434394.10	1398923.77
7	763	434400.40	1398927.62
8	764	434402.79	1398926.00
9	765	434404.23	1398922.62
10	314	434405.53	1398923.12
11	912	434404.33	1398925.05
12	312	434404.92	1398925.38
13	311	434400.23	1398932.17
14	767	434389.40	1398925.55
15	768	434385.19	1398922.98
16	769	434382.99	1398921.63
17	770	434382.29	1398924.09
18	771	434377.89	1398924.81
19	772	434387.99	1398907.42
20	908	434392.92	1398900.33
21	757	434394.00	1398898.67

ЗУ42/ чзу 2 Площадь 35 кв.м

№№ п/п	Номера точек контура	Координаты, м	
		X	Y
1	2	3	4
1	771	434377.89	1398924.81
2	770	434382.29	1398924.09
3	768	434385.19	1398922.98
4	767	434389.40	1398925.55
5	773	434383.45	1398927.82
6	307	434396.89	1398937.02
7	306	434396.76	1398937.20
8	771	434377.89	1398924.81

Изм.	Лист	№ докум	Подпись	Дата
------	------	---------	---------	------

Лист

71

ЗУ 42/ чзу 3 Площадь 2 кв.м

№№ п/п	Номера точек контура	Координаты, м	
		X	Y
1	2	3	4
1	185	434411.31	1398913.07
2	910	434411.74	1398913.35
3	911	434410.24	1398915.73
4	187	434406.74	1398921.19
5	185	434411.31	1398913.07

ЗУ 43/ чзу 1 Площадь 48 кв.м

№№ п/п	Номера точек контура	Координаты, м	
		X	Y
1	2	3	4
1	432	433543.98	1398363.27
2	435	433528.42	1398386.80
3	436	433534.76	1398391.67
4	58	433537.65	1398393.58
5	61	433537.00	1398394.55
6	437	433526.17	1398387.23
7	1673	433543.49	1398362.97
8	432	433543.98	1398363.27

ЗУ 44/ чзу 1 Площадь 236 кв.м

№№ п/п	Номера точек контура	Координаты, м	
		X	Y
1	2	3	4
1	464	433599.52	1398253.73
2	465	433593.06	1398249.66
3	466	433594.22	1398251.49
4	467	433594.23	1398251.87
5	468	433590.85	1398257.24
6	469	433588.62	1398255.83
7	470	433588.11	1398246.55
8	471	433584.17	1398244.07
9	472	433584.68	1398253.36
10	473	433554.85	1398234.67
11	2046	433545.52	1398228.49
12	186	433543.97	1398230.85
13	475	433584.88	1398257.08
14	460	433592.58	1398262.01
15	461	433594.24	1398259.37
16	476	433596.80	1398255.29
17	477	433597.99	1398255.97
18	464	433599.52	1398253.73



## ЗУ 44/ чзу 2 Площадь 126 кв.м

№№ п/п	Номера точек контура	Координаты, м	
		X	Y
1	2	3	4
1	452	433638.70	1398279.07
2	453	433618.00	1398267.33
3	454	433601.44	1398257.93
4	455	433597.57	1398263.60
5	456	433600.71	1398268.38
6	2049	433600.54	1398268.63
7	457	433598.28	1398271.93
8	458	433595.17	1398267.20
9	459	433596.54	1398264.55
10	460	433592.58	1398262.01
11	461	433594.24	1398259.37
12	462	433595.18	1398259.96
13	463	433595.22	1398260.02
14	464	433599.52	1398253.73
15	2048	433602.54	1398255.63
16	2047	433607.65	1398258.81
17	452	433638.70	1398279.07

## ЗУ 44/ чзу 3 Площадь 19 кв.м

№№ п/п	Номера точек контура	Координаты, м	
		X	Y
1	2	3	4
1	478	433594.59	1398277.29
2	479	433592.22	1398272.86
3	480	433590.00	1398277.12
4	481	433592.04	1398281.00
5	478	433594.59	1398277.29

## ЗУ 44/ чзу 4 Площадь 29 кв.м

№№ п/п	Номера точек контура	Координаты, м	
		X	Y
1	2	3	4
1	482	433591.59	1398281.65
2	483	433589.04	1398279.47
3	484	433589.04	1398278.98
4	485	433585.17	1398286.40
5	486	433585.20	1398290.33
6	487	433582.80	1398295.06
7	529	433585.54	1398290.44
8	524	433589.07	1398285.30
9	482	433591.59	1398281.65

Изм.	Лист	№ докум	Подпись	Дата

Лист

73

ЗУ 44/ чзу 5 Площадь 104 кв.м

№№ п/п	Номера точек контура	Координаты, м	
		X	Y
1	2	3	4
1	439	433559.79	1398318.60
2	440	433554.97	1398325.63
3	441	433561.35	1398331.23
4	442	433559.33	1398334.65
5	443	433552.74	1398328.88
6	444	433550.12	1398332.86
7	445	433556.40	1398337.26
8	446	433556.76	1398336.70
9	447	433557.74	1398337.33
10	165	433557.39	1398337.92
11	170	433555.48	1398341.14
12	2033	433546.66	1398335.46
13	2032	433556.56	1398320.08
14	451	433558.25	1398317.74
15	439	433559.79	1398318.60

ЗУ 45/ чзу 1 Площадь 37 кв.м

№№ п/п	Номера точек контура	Координаты, м	
		X	Y
1	2	3	4
1	489	433661.89	1398325.30
2	490	433668.74	1398331.71
3	491	433666.64	1398335.11
4	492	433659.82	1398328.73
5	489	433661.89	1398325.30

ЗУ 45/ чзу 2 Площадь 105 кв.м

№№ п/п	Номера точек контура	Координаты, м	
		X	Y
1	2	3	4
1	493	433662.83	1398339.98
2	494	433655.65	1398335.66
3	495	433653.64	1398339.00
4	496	433657.54	1398341.35
5	497	433651.66	1398352.14
6	498	433651.21	1398355.11
7	499	433651.16	1398361.55
8	500	433653.52	1398357.54
9	501	433655.13	1398358.49
10	502	433655.15	1398355.55
11	503	433655.46	1398353.49
12	2051	433656.35	1398351.85
13	493	433662.83	1398339.98

## ЗУ 45/ чз 3 Площадь 54 кв.м

№№ п/п	Номера точек контура	Координаты, м	
		X	Y
1	2	3	4
1	505	433656.65	1398352.05
2	506	433655.79	1398353.44
3	507	433665.52	1398359.45
4	508	433662.90	1398363.06
5	509	433666.30	1398365.06
6	510	433668.87	1398361.52
7	511	433673.96	1398364.66
8	512	433669.91	1398367.19
9	513	433670.75	1398367.68
10	514	433667.30	1398373.53
11	117	433669.84	1398371.95
12	116	433674.08	1398364.74
13	115	433674.37	1398364.26
14	505	433656.65	1398352.05

## ЗУ 45/ чз 4 Площадь 72 кв.м

№№ п/п	Номера точек контура	Координаты, м	
		X	Y
1	2	3	4
1	515	433650.77	1398362.21
2	516	433642.32	1398357.30
3	517	433640.04	1398360.55
4	518	433645.51	1398363.72
5	519	433643.39	1398363.68
6	520	433639.56	1398368.50
7	521	433643.02	1398370.55
8	522	433645.29	1398367.69
9	523	433647.54	1398367.69
10	515	433650.77	1398362.21

## ЗУ 49/ чз 1 Площадь 13 кв.м

№№ п/п	Номера точек контура	Координаты, м	
		X	Y
1	2	3	4
1	628	433951.06	1398574.85
2	629	433951.72	1398573.81
3	631	433956.02	1398576.44
4	632	433954.05	1398579.60
5	2061	433952.10	1398578.35
6	633	433950.36	1398577.25
7	634	433953.85	1398577.07
8	635	433954.08	1398576.71
9	628	433951.06	1398574.85

Лист

75

Изм.	Лист	№ докум	Подпись	Дата

ЗУ 50/ чзу 1 Площадь 8 кв.м

№№ п/п	Номера точек контура	Координаты, м	
		X	Y
1	2	3	4
1	642	434055.30	1398608.09
2	643	434057.53	1398604.28
3	2064	434057.42	1398611.69
4	96	434055.39	1398608.49
5	642	434055.30	1398608.09

ЗУ 51/ чзу 1 Площадь 160 кв.м

№№ п/п	Номера точек контура	Координаты, м	
		X	Y
1	2	3	4
1	354	434194.32	1398793.57
2	146	434208.73	1398771.86
3	147	434206.51	1398770.35
4	148	434208.58	1398767.73
5	149	434210.72	1398764.29
6	357	434215.96	1398767.61
7	358	434212.18	1398772.62
8	359	434208.68	1398777.81
9	52	434209.06	1398778.05
10	44	434206.84	1398781.37
11	361	434206.44	1398781.13
12	362	434191.51	1398803.27
13	1665	434188.77	1398801.56
14	354	434194.32	1398793.57

ЗУ 52/ чзу 1 Площадь 79 кв.м

№№ п/п	Номера точек контура	Координаты, м	
		X	Y
1	2	3	4
1	325	434338.78	1398857.31
2	326	434332.45	1398869.76
3	327	434325.70	1398881.95
4	21	434328.77	1398883.83
5	20	434326.84	1398887.31
6	329	434323.77	1398885.43
7	331	434323.48	1398887.81
8	16	434325.67	1398889.43
9	15	434324.78	1398891.03
10	332	434319.40	1398887.41
11	345	434319.66	1398887.01
12	913	434321.43	1398884.26
13	264	434324.98	1398878.74
14	325	434338.78	1398857.31

## ЗУ 53/ чзу 1 Площадь 100 кв.м

№№ п/п	Номера точек контура	Координаты, м	
		X	Y
1	2	3	4
1	684	434261.59	1398773.60
2	685	434271.39	1398759.82
3	686	434296.91	1398727.82
4	2078	434289.47	1398738.63
5	716	434276.11	1398757.59
6	687	434272.07	1398763.38
7	688	434263.91	1398775.10
8	684	434261.59	1398773.60

## ЗУ 53/ чзу 2 Площадь 8 кв.м

№№ п/п	Номера точек контура	Координаты, м	
		X	Y
1	2	3	4
1	642	434055.30	1398608.09
2	643	434057.53	1398604.28
3	2064	434057.42	1398611.69
4	96	434055.39	1398608.49
5	642	434055.30	1398608.09

## 25:34:017501:28/чзу1 Площадь 129 кв.м

№№ п/п	Номера точек контура	Координаты, м	
		X	Y
1	2	3	4
1	62	433522.93	1398236.61
2	63	433530.91	1398224.52
3	64	433536.42	1398227.41
4	65	433539.89	1398229.41
5	66	433543.39	1398231.73
6	186	433543.97	1398230.85
7	2046	433545.52	1398228.49
8	68	433539.95	1398224.79
9	69	433529.58	1398219.35
10	70	433519.58	1398234.50
11	62	433522.93	1398236.61

## 25:34:017501:932/чзу1 Площадь 134 кв.м

№№ п/п	Номера точек контура	Координаты, м	
		X	Y
1	2	3	4
1	84	433492.32	1398360.18
2	85	433493.90	1398361.27
3	1674	433493.66	1398361.63
4	87	433510.48	1398372.85
5	88	433520.07	1398358.49
6	89	433527.57	1398356.45
7	859	433525.34	1398359.72
8	90	433524.13	1398361.49
9	91	433521.63	1398362.17
10	92	433513.34	1398375.67
11	93	433514.11	1398376.21
12	94	433513.39	1398377.28
13	95	433490.95	1398362.27
14	84	433492.32	1398360.18

## 25:34:017501:4552/чзу1 Площадь 187 кв.м

№№ п/п	Номера точек контура	Координаты, м	
		X	Y
1	2	3	4
1	110	433653.67	1398401.02
2	2052	433659.05	1398404.54
3	111	433659.27	1398404.68
4	112	433658.65	1398402.13
5	113	433677.87	1398366.93
6	1738	433678.27	1398366.68
7	572	433678.07	1398366.55
8	115	433674.37	1398364.26
9	116	433674.08	1398364.74
10	117	433669.84	1398371.95
11	118	433670.96	1398371.25
12	119	433657.82	1398395.32
13	120	433657.90	1398392.23
14	121	433653.72	1398399.34
15	110	433653.67	1398401.02

25:34:017501:5668/чзу1 *Площадь 164 кв.м*

№№ п/п	Номера точек контура	Координаты, м	
		X	Y
1	2	3	4
1	842	433760.39	1398361.40
2	843	433763.27	1398361.37
3	826	433795.26	1398381.53
4	844	433793.10	1398384.90
5	845	433767.38	1398368.69
6	846	433761.46	1398365.38
7	847	433757.82	1398365.41
8	842	433760.39	1398361.40

25:34:017501:360/чзу1 *Площадь 3 кв.м*

№№ п/п	Номера точек контура	Координаты, м	
		X	Y
1	2	3	4
1	171	433743.89	1398455.55
2	172	433747.45	1398457.56
3	173	433755.91	1398462.28
4	174	433755.66	1398462.66
5	171	433743.89	1398455.55

25:34:017501:4659/чзу1 *Площадь 165 кв.м*

№№ п/п	Номера точек контура	Координаты, м	
		X	Y
1	2	3	4
1	122	433800.62	1398482.40
2	123	433801.42	1398480.96
3	124	433803.52	1398477.56
4	125	433828.23	1398441.61
5	126	433829.37	1398442.33
6	795	433825.54	1398449.50
7	74	433820.43	1398459.07
8	127	433817.63	1398464.05
9	128	433805.60	1398481.56
10	129	433803.95	1398484.50
11	122	433800.62	1398482.40

25:34:017501:847/чзу1 Площадь 32 кв.м

№№ п/п	Номера точек контура	Координаты, м	
		X	Y
1	2	3	4
1	71	433805.41	1398485.43
2	72	433804.76	1398485.02
3	73	433815.12	1398468.54
4	127	433817.63	1398464.05
5	74	433820.43	1398459.07
6	794	433820.89	1398459.35
7	75	433821.86	1398459.94
8	71	433805.41	1398485.43

25:34:017501:5620/чзу1 Площадь 82 кв.м

№№ п/п	Номера точек контура	Координаты, м	
		X	Y
1	2	3	4
1	76	433803.35	1398503.63
2	77	433826.35	1398517.78
3	78	433828.28	1398514.70
4	79	433809.78	1398504.32
5	80	433804.72	1398501.92
6	76	433803.35	1398503.63

25:34:017501:5619/чзу1 Площадь 45 кв.м

№№ п/п	Номера точек контура	Координаты, м	
		X	Y
1	2	3	4
1	53	433781.85	1398549.23
2	54	433792.88	1398557.10
3	55	433799.25	1398560.59
4	56	433797.99	1398562.59
5	57	433780.55	1398551.35
6	1671	433781.37	1398550.02
7	53	433781.85	1398549.23



25:34:017501:839/чзу1 Площадь 10 кв.м

№№ п/п	Номера точек контура	Координаты, м	
		X	Y
1	2	3	4
1	96	434055.39	1398608.49
2	2064	434057.42	1398611.69
3	98	434058.80	1398613.86
4	99	434057.31	1398617.25
5	96	434055.39	1398608.49

25:34:017501:5906/чзу1 Площадь 65 кв.м

№№ п/п	Номера точек контура	Координаты, м	
		X	Y
1	2	3	4
1	774	434095.95	1398650.11
2	775	434091.50	1398647.23
3	776	434083.69	1398660.06
4	777	434087.09	1398662.10
5	778	434092.76	1398652.81
6	779	434093.79	1398653.48
7	774	434095.95	1398650.11

25:34:017501:4585/чзу1 Площадь 192 кв.м

№№ п/п	Номера точек контура	Координаты, м	
		X	Y
1	2	3	4
1	646	434128.33	1398599.87
2	647	434127.28	1398601.40
3	896	434128.43	1398602.14
4	109	434123.77	1398606.52
5	2069	434119.86	1398612.22
6	108	434115.03	1398620.05
7	899	434123.30	1398612.27
8	900	434125.26	1398612.01
9	901	434133.12	1398610.94
10	902	434136.10	1398616.46
11	903	434135.17	1398621.89
12	2068	434140.17	1398614.06
13	904	434140.68	1398613.27
14	905	434141.21	1398610.13
15	23	434142.27	1398610.79
16	24	434143.20	1398609.33
17	646	434128.33	1398599.87

25:34:017501:4585/чзу2 Площадь 130 кв.м

№№ п/п	Номера точек контура	Координаты, м	
		X	Y
1	2	3	4
1	211	434117.09	1398680.20
2	212	434119.69	1398676.37
3	213	434120.53	1398675.30
4	214	434117.32	1398672.94
5	215	434091.18	1398657.55
6	216	434089.30	1398660.49
7	217	434115.26	1398675.78
8	218	434113.65	1398678.12
9	211	434117.09	1398680.20

25:34:017501:4585/чзу3 Площадь 34 кв.м

№№ п/п	Номера точек контура	Координаты, м	
		X	Y
1	2	3	4
1	100	434149.95	1398668.68
2	101	434135.82	1398691.49
3	102	434136.88	1398692.13
4	103	434151.02	1398669.35
5	100	434149.95	1398668.68

25:34:017501:5922/чзу1 Площадь 73 кв.м

№№ п/п	Номера точек контура	Координаты, м	
		X	Y
1	2	3	4
1	104	434153.32	1398670.79
2	105	434139.23	1398693.54
3	102	434136.88	1398692.13
4	103	434151.02	1398669.35
5	104	434153.32	1398670.79

25:34:017501:6161/чзу1 Площадь 155 кв.м

№№ п/п	Номера точек контура	Координаты, м	
		X	Y
1	2	3	4
1	23	434142.27	1398610.79
2	24	434143.20	1398609.33
3	25	434206.06	1398647.53
4	26	434204.75	1398649.63
5	23	434142.27	1398610.79

25:34:017501:4642/чзу1 Площадь 310 кв.м

№№ п/п	Номера точек контура	Координаты, м	
		X	Y
1	2	3	4
1	219	434221.46	1398748.13
2	220	434235.64	1398728.05
3	221	434240.37	1398720.46
4	222	434243.44	1398717.68
5	223	434253.83	1398714.90
6	224	434255.32	1398715.89
7	225	434253.08	1398719.24
8	226	434251.84	1398719.57
9	227	434242.44	1398733.32
10	228	434241.52	1398732.67
11	229	434240.53	1398731.98
12	230	434226.92	1398751.66
13	231	434224.74	1398750.23
14	2075	434224.46	1398750.05
15	219	434221.46	1398748.13

25:34:017501:841/чзу1 Площадь 178 кв.м

№№ п/п	Номера точек контура	Координаты, м	
		X	Y
1	2	3	4
1	27	434298.15	1398742.10
2	28	434297.51	1398741.67
3	698	434306.29	1398728.14
4	29	434306.67	1398727.56
5	30	434310.76	1398723.33
6	31	434312.36	1398724.21
7	32	434315.07	1398719.98
8	33	434317.26	1398717.75
9	34	434320.00	1398718.25
10	35	434332.50	1398727.03
11	36	434332.71	1398726.53
12	37	434343.57	1398733.89
13	2079	434349.78	1398737.79
14	38	434354.27	1398740.59
15	1644	434353.09	1398742.46
16	40	434318.89	1398720.62
17	41	434311.10	1398728.69
18	42	434310.33	1398728.21
19	43	434308.01	1398731.89
20	27	434298.15	1398742.10

25:34:017501:866/чзу1 Площадь 262 кв.м

№№ п/п	Номера точек контура	Координаты, м	
		X	Y
1	2	3	4
1	5	434372.90	1398896.36
2	6	434368.46	1398903.26
3	7	434364.24	1398905.51
4	8	434366.23	1398906.72
5	9	434364.07	1398910.07
6	10	434360.18	1398907.69
7	11	434355.58	1398910.12
8	12	434361.60	1398913.91
9	13	434361.41	1398914.20
10	14	434341.98	1398901.91
11	15	434324.78	1398891.03
12	16	434325.67	1398889.43
13	17	434342.16	1398901.66
14	18	434351.70	1398907.67
15	19	434356.23	1398905.27
16	20	434326.84	1398887.31
17	21	434328.77	1398883.83
18	22	434360.31	1398903.11
19	5	434372.90	1398896.36

25:34:017501:902/чзу1 Площадь 50 кв.м

№№ п/п	Номера точек контура	Координаты, м	
		X	Y
1	2	3	4
1	2	434418.17	1398876.63
2	3	434402.99	1398884.76
3	4	434407.41	1398877.88
4	1	434414.35	1398874.17
5	2	434418.17	1398876.63

25:34:017501:902/чзу2 Площадь 65 кв.м

№№ п/п	Номера точек контура	Координаты, м	
		X	Y
1	2	3	4
1	178	434425.07	1398924.85
2	179	434442.26	1398895.91
3	180	434442.00	1398895.77
4	181	434442.90	1398894.28
5	182	434446.09	1398888.25
6	183	434447.85	1398889.39
7	184	434426.30	1398925.61