

**ДОКУМЕНТАЦИЯ ПО ПЛАНИРОВКЕ  
(ПРОЕКТ МЕЖЕВАНИЯ) ТЕРРИТОРИИ В  
ГОРОДЕ УССУРИЙСКЕ В ГРАНИЦАХ  
УЛИЦЫ КОМСОМОЛЬСКАЯ, УЛИЦЫ  
ДЗЕРЖИНСКОГО, УЛИЦЫ АМУРСКАЯ,  
УЛИЦЫ ГОРЬКОГО**

**ОСНОВНАЯ ЧАСТЬ.  
ПРОЕКТ МЕЖЕВАНИЯ ТЕРРИТОРИИ.**

**ОМСК 2021**



---

---

## Оглавление

1. ПЕРЕЧЕНЬ И СВЕДЕНИЯ О ПЛОЩАДИ ОБРАЗУЕМЫХ ЗЕМЕЛЬНЫХ УЧАСТКОВ (СПОСОБЫ ИХ ОБРАЗОВАНИЯ), ВИДАХ ИХ РАЗРЕШЕННОГО ИСПОЛЬЗОВАНИЯ .....	3
2. ПЕРЕЧЕНЬ И СВЕДЕНИЯ О ПЛОЩАДИ ОБРАЗУЕМЫХ ЗЕМЕЛЬНЫХ УЧАСТКОВ, КОТОРЫЕ БУДУТ ОТНЕСЕНЫ К ТЕРРИТОРИЯМ ОБЩЕГО ПОЛЬЗОВАНИЯ ИЛИ ИМУЩЕСТВУ ОБЩЕГО ПОЛЬЗОВАНИЯ .....	8
3. СВЕДЕНИЯ О ГРАНИЦАХ ТЕРРИТОРИИ, В ОТНОШЕНИИ КОТОРОЙ УТВЕРЖДЕН ПРОЕКТ МЕЖЕВАНИЯ.....	13
ПРИЛОЖЕНИЕ 1. ВЕДОМОСТЬ КООРДИНАТ ХАРАКТЕРНЫХ ТОЧЕК ОБРАЗУЕМЫХ ЗЕМЕЛЬНЫХ УЧАСТКОВ.....	14

## 1. ПЕРЕЧЕНЬ И СВЕДЕНИЯ О ПЛОЩАДИ ОБРАЗУЕМЫХ ЗЕМЕЛЬНЫХ УЧАСТКОВ (СПОСОБЫ ИХ ОБРАЗОВАНИЯ), ВИДАХ ИХ РАЗРЕШЕННОГО ИСПОЛЬЗОВАНИЯ

В настоящем разделе текстовой части проекта межевания территории отображена информация об образуемых земельных участках, в том числе, о площади и способе образования, а также о видах их разрешенного использования. Указанная информация представлена в Таблице 1.

Виды разрешенного использования образуемых земельных участков определены в соответствии с правилами землепользования и застройки Уссурийского городского округа, утвержденных постановлением администрации Уссурийского городского округа Приморского края от 09.09.2021 № 2045-НПА «Об утверждении правил землепользования и застройки Уссурийского городского округа» (далее – Правила землепользования и застройки).

Таблица 1

Экспликация образуемых земельных участков 1 этап

Условный номер ЗУ	Вид разрешенного использования земельного участка	Способ образования земельных участков	Категория земель	Площадь, кв.м
:ЗУ1	Для индивидуального жилищного строительства	Перераспределение земельного участка с номером 25:34:016901:1001с землями, находящимися в государственной или муниципальной собственности	Земли населенных пунктов	1439
:ЗУ2	Для индивидуального жилищного строительства	Перераспределение земельного участка с номером 25:34:016901:1002с землями, находящимися в государственной или муниципальной собственности	Земли населенных пунктов	587
:ЗУ3	Для индивидуального жилищного строительства	Перераспределение земельного участка с номером 25:34:016901:1243с землями, находящимися в государственной или муниципальной собственности	Земли населенных пунктов	1040
:ЗУ4	Для индивидуального жилищного строительства	Перераспределение земельного участка с номером 25:34:016901:1277с землями, находящимися в государственной или муниципальной собственности	Земли населенных пунктов	66
:ЗУ5	Для индивидуального жилищного строительства	Перераспределение земельного участка с номером 25:34:016901:1327с землями, находящимися в государственной или муниципальной собственности	Земли населенных пунктов	56
:ЗУ6	Для индивидуального жилищного строительства	Перераспределение земельного участка с номером 25:34:016901:1355с землями, находящимися в государственной или муниципальной собственности	Земли населенных пунктов	1089
:ЗУ7	Для индивидуального жилищного строительства	Перераспределение земельного участка с номером 25:34:016901:1362с землями,	Земли населенных пунктов	569

	строительства	находящимися в государственной или муниципальной собственности		
:ЗУ8	Для индивидуального жилищного строительства	Перераспределение земельного участка с номером 25:34:016901:1363с землями, находящимися в государственной или муниципальной собственности	Земли населенных пунктов	584
:ЗУ9	Для индивидуального жилищного строительства	Перераспределение земельного участка с номером 25:34:016901:1388с землями, находящимися в государственной или муниципальной собственности	Земли населенных пунктов	657
:ЗУ10	Для индивидуального жилищного строительства	Перераспределение земельного участка с номером 25:34:016901:1389с землями, находящимися в государственной или муниципальной собственности	Земли населенных пунктов	620
:ЗУ11	Для индивидуального жилищного строительства	Перераспределение земельного участка с номером 25:34:016901:535с землями, находящимися в государственной или муниципальной собственности	Земли населенных пунктов	1426
:ЗУ12	Малозэтажная многоквартирная жилая застройка	Перераспределение земельного участка с номером 25:34:016901:538с землями, находящимися в государственной или муниципальной собственности	Земли населенных пунктов	875
:ЗУ13	Малозэтажная многоквартирная жилая застройка	Перераспределение земельного участка с номером 25:34:016901:540с землями, находящимися в государственной или муниципальной собственности	Земли населенных пунктов	848
:ЗУ14	Для индивидуального жилищного строительства	Перераспределение земельного участка с номером 25:34:016901:542с землями, находящимися в государственной или муниципальной собственности	Земли населенных пунктов	764
:ЗУ15	Для индивидуального жилищного строительства	Перераспределение земельного участка с номером 25:34:016901:550с землями, находящимися в государственной или муниципальной собственности	Земли населенных пунктов	865
:ЗУ16	Для индивидуального жилищного строительства	Перераспределение земельного участка с номером 25:34:016901:555с землями, находящимися в государственной или муниципальной собственности	Земли населенных пунктов	700
:ЗУ17	Для индивидуального жилищного	Перераспределение земельного участка с номером 25:34:016901:557с землями,	Земли населенных пунктов	1037

	строительства	находящимися в государственной или муниципальной собственности		
:ЗУ18	Для индивидуального жилищного строительства	Перераспределение земельного участка с номером 25:34:016901:559с землями, находящимися в государственной или муниципальной собственности	Земли населенных пунктов	1221
:ЗУ19	Для индивидуального жилищного строительства	Перераспределение земельного участка с номером 25:34:016901:561с землями, находящимися в государственной или муниципальной собственности	Земли населенных пунктов	781
:ЗУ20	Для индивидуального жилищного строительства	Перераспределение земельного участка с номером 25:34:016901:562с землями, находящимися в государственной или муниципальной собственности	Земли населенных пунктов	1120
:ЗУ21	Для индивидуального жилищного строительства	Перераспределение земельного участка с номером 25:34:016901:564с землями, находящимися в государственной или муниципальной собственности	Земли населенных пунктов	1075
:ЗУ22	Для индивидуального жилищного строительства	Перераспределение земельного участка с номером 25:34:016901:565с землями, находящимися в государственной или муниципальной собственности	Земли населенных пунктов	563
:ЗУ23	Для индивидуального жилищного строительства	Перераспределение земельного участка с номером 25:34:016901:585с землями, находящимися в государственной или муниципальной собственности	Земли населенных пунктов	576
:ЗУ24	Для индивидуального жилищного строительства	Перераспределение земельного участка с номером 25:34:016901:586с землями, находящимися в государственной или муниципальной собственности	Земли населенных пунктов	564
:ЗУ25	Для индивидуального жилищного строительства	Перераспределение земельного участка с номером 25:34:016901:594с землями, находящимися в государственной или муниципальной собственности	Земли населенных пунктов	560
:ЗУ26	Для индивидуального жилищного строительства	Перераспределение земельного участка с номером 25:34:016901:595с землями, находящимися в государственной или муниципальной собственности	Земли населенных пунктов	535
:ЗУ27	Для индивидуального жилищного	Перераспределение земельного участка с номером 25:34:016901:596с землями,	Земли населенных пунктов	531

	строительства	находящимися в государственной или муниципальной собственности		
:ЗУ28	Для индивидуального жилищного строительства	Перераспределение земельного участка с номером 25:34:016901:597с землями, находящимися в государственной или муниципальной собственности	Земли населенных пунктов	502
:ЗУ29	Для индивидуального жилищного строительства	Перераспределение земельного участка с номером 25:34:016901:604с землями, находящимися в государственной или муниципальной собственности	Земли населенных пунктов	609
:ЗУ30	Для индивидуального жилищного строительства	Перераспределение земельного участка с номером 25:34:016901:605с землями, находящимися в государственной или муниципальной собственности	Земли населенных пунктов	589
:ЗУ31	Для индивидуального жилищного строительства	Перераспределение земельного участка с номером 25:34:016901:606с землями, находящимися в государственной или муниципальной собственности	Земли населенных пунктов	562
:ЗУ32	Для индивидуального жилищного строительства	Перераспределение земельного участка с номером 25:34:016901:607с землями, находящимися в государственной или муниципальной собственности	Земли населенных пунктов	523
:ЗУ33	Для индивидуального жилищного строительства	Перераспределение земельного участка с номером 25:34:016901:610с землями, находящимися в государственной или муниципальной собственности	Земли населенных пунктов	696
:ЗУ34	Для индивидуального жилищного строительства	Перераспределение земельного участка с номером 25:34:016901:615с землями, находящимися в государственной или муниципальной собственности	Земли населенных пунктов	963
:ЗУ35	Для индивидуального жилищного строительства	Перераспределение земельного участка с номером 25:34:016901:6432с землями, находящимися в государственной или муниципальной собственности	Земли населенных пунктов	627
:ЗУ36	Для индивидуального жилищного строительства	Перераспределение земельного участка с номером 25:34:016901:65с землями, находящимися в государственной или муниципальной собственности	Земли населенных пунктов	945
:ЗУ37	Малоэтажная многоквартирная жилая застройка	Перераспределение земельного участка с номером 25:34:016901:662с землями,	Земли населенных пунктов	643

		находящимися в государственной или муниципальной собственности		
:ЗУ38	Малоэтажная многоквартирная жилая застройка	Перераспределение земельного участка с номером 25:34:016901:663с землями, находящимися в государственной или муниципальной собственности	Земли населенных пунктов	798
:ЗУ39	Для индивидуального жилищного строительства	Перераспределение земельного участка с номером 25:34:016901:666с землями, находящимися в государственной или муниципальной собственности	Земли населенных пунктов	1240
:ЗУ40	Для индивидуального жилищного строительства	Перераспределение земельного участка с номером 25:34:016901:669с землями, находящимися в государственной или муниципальной собственности	Земли населенных пунктов	2169
:ЗУ41	Малоэтажная многоквартирная жилая застройка	Перераспределение земельного участка с номером 25:34:016901:7817с землями, находящимися в государственной или муниципальной собственности	Земли населенных пунктов	3685
:ЗУ42	Коммунальное обслуживание	Перераспределение земельного участка с номером 25:34:016901:8126с землями, находящимися в государственной или муниципальной собственности	Земли населенных пунктов	143
:ЗУ43	Малоэтажная многоквартирная жилая застройка	Перераспределение земельного участка с номером 25:34:016901:83с землями, находящимися в государственной или муниципальной собственности	Земли населенных пунктов	589
:ЗУ44	Многоэтажная жилая застройка (высотная застройка)	Перераспределение земельного участка с номером 25:34:016901:8380с землями, находящимися в государственной или муниципальной собственности	Земли населенных пунктов	3722
:ЗУ45	Для индивидуального жилищного строительства	Перераспределение земельного участка с номером 25:34:016901:992с землями, находящимися в государственной или муниципальной собственности	Земли населенных пунктов	636
:ЗУ46	Для индивидуального жилищного строительства	Перераспределение земельного участка с номером 25:34:016901:994с землями, находящимися в государственной или муниципальной собственности	Земли населенных пунктов	715
:ЗУ47	Для индивидуального жилищного	Перераспределение земельного участка с номером 25:34:016901:1335с землями,	Земли населенных пунктов	1437

	строительства	находящимися в государственной или муниципальной собственности		
:ЗУ48	Для индивидуального жилищного строительства	Образование из земель, находящихся в государственной или муниципальной собственности	Земли населенных пунктов	626
:ЗУ49	Для индивидуального жилищного строительства	Образование из земель, находящихся в государственной или муниципальной собственности	Земли населенных пунктов	747
:ЗУ50	Для индивидуального жилищного строительства	Образование из земель, находящихся в государственной или муниципальной собственности	Земли населенных пунктов	492
:ЗУ51	Земельные участки (территории) общего пользования	Образование из земель, находящихся в государственной или муниципальной собственности	Земли населенных пунктов	242
:ЗУ52	Для индивидуального жилищного строительства	Образование из земель, находящихся в государственной или муниципальной собственности	Земли населенных пунктов	877
:ЗУ94	Для индивидуального жилищного строительства	Образование из земель, находящихся в государственной или муниципальной собственности	Земли населенных пунктов	1021
:ЗУ95	Для индивидуального жилищного строительства	Образование из земель, находящихся в государственной или муниципальной собственности	Земли населенных пунктов	698

В целях постановки на государственный кадастровый учет земельных участков, образуемых проектом межевания территории, необходимо внести изменения в Правила землепользования и застройки муниципального образования г. Уссурийск.

## **2. ПЕРЕЧЕНЬ И СВЕДЕНИЯ О ПЛОЩАДИ ОБРАЗУЕМЫХ ЗЕМЕЛЬНЫХ УЧАСТКОВ, КОТОРЫЕ БУДУТ ОТНЕСЕНЫ К ТЕРРИТОРИЯМ ОБЩЕГО ПОЛЬЗОВАНИЯ ИЛИ ИМУЩЕСТВУ ОБЩЕГО ПОЛЬЗОВАНИЯ**

Проектом межевания территории предусматривается образование земельных участков, которые после образования будут отнесены к территориям общего пользования или имуществу общего пользования.

Таблица 2

Условный номер ЗУ	Вид разрешенного использования земельного участка	Способ образования земельных участков	Категория земель	Площадь, кв.м
:ЗУ51	Земельные участки (территории) общего пользования	Образование из земель, находящихся в государственной или муниципальной собственности	Земли населенных пунктов	242



## Экспликация образуемых земельных участков 2 этап

Условный номер ЗУ	Вид разрешенного использования земельного участка	Способ образования земельных участков	Категория земель	Площадь, кв.м
:ЗУ53	Для индивидуального жилищного строительства	Перераспределение земельного участка с номером 25:34:016901:1243	Земли населенных пунктов	1032
:ЗУ54	Малоэтажная многоквартирная жилая застройка	Перераспределение земельного участка с номером 25:34:016901:1355	Земли населенных пунктов	1116
:ЗУ55	Для индивидуального жилищного строительства	Перераспределение земельного участка с номером 25:34:016901:1362	Земли населенных пунктов	569
:ЗУ56	для обслуживания и эксплуатации жилого дома	Перераспределение земельного участка с номером 25:34:016901:1363	Земли населенных пунктов	584
:ЗУ57	Для индивидуального жилищного строительства	Перераспределение земельного участка с номером 25:34:016901:1388	Земли населенных пунктов	689
:ЗУ58	Для индивидуального жилищного строительства	Перераспределение земельного участка с номером 25:34:016901:1389	Земли населенных пунктов	621
:ЗУ59	Для индивидуального жилищного строительства	Перераспределение земельного участка с номером 25:34:016901:535	Земли населенных пунктов	1441
:ЗУ60	Малоэтажная многоквартирная жилая застройка	Перераспределение земельного участка с номером 25:34:016901:538	Земли населенных пунктов	875
:ЗУ61	Малоэтажная многоквартирная жилая застройка	Перераспределение земельного участка с номером 25:34:016901:540	Земли населенных пунктов	849
:ЗУ62	Для индивидуального жилищного строительства	Перераспределение земельного участка с номером 25:34:016901:542	Земли населенных пунктов	750
:ЗУ63	Для индивидуального жилищного строительства	Перераспределение земельного участка с номером 25:34:016901:550	Земли населенных пунктов	864
:ЗУ64	Малоэтажная многоквартирная жилая застройка	Перераспределение земельного участка с номером 25:34:016901:555	Земли населенных пунктов	678

:3У65	Для индивидуального жилищного строительства	Перераспределение земельного участка с номером 25:34:016901:557	Земли населенных пунктов	1043
:3У66	Для индивидуального жилищного строительства	Перераспределение земельного участка с номером 25:34:016901:559	Земли населенных пунктов	1235
:3У67	Для индивидуального жилищного строительства	Перераспределение земельного участка с номером 25:34:016901:561	Земли населенных пунктов	773
:3У68	Для индивидуального жилищного строительства	Перераспределение земельного участка с номером 25:34:016901:562	Земли населенных пунктов	1143
:3У69	Для индивидуального жилищного строительства	Перераспределение земельного участка с номером 25:34:016901:564	Земли населенных пунктов	1067
:3У70	Для индивидуального жилищного строительства	Перераспределение земельного участка с номером 25:34:016901:565	Земли населенных пунктов	572
:3У71	Для индивидуального жилищного строительства	Перераспределение земельного участка с номером 25:34:016901:585	Земли населенных пунктов	577
:3У72	Для индивидуального жилищного строительства	Перераспределение земельного участка с номером 25:34:016901:586	Земли населенных пунктов	564
:3У73	Для индивидуального жилищного строительства	Перераспределение земельного участка с номером 25:34:016901:594	Земли населенных пунктов	554
:3У74	Малоэтажная многоквартирная жилая застройка	Перераспределение земельного участка с номером 25:34:016901:595	Земли населенных пунктов	540
:3У75	Для индивидуального жилищного строительства	Перераспределение земельного участка с номером 25:34:016901:596	Земли населенных пунктов	548
:3У76	Для индивидуального жилищного строительства	Перераспределение земельного участка с номером 25:34:016901:597	Земли населенных пунктов	558
:3У77	Для индивидуального жилищного строительства	Перераспределение земельного участка с номером 25:34:016901:604	Земли населенных пунктов	621

:ЗУ78	Для индивидуального жилищного строительства	Перераспределение земельного участка с номером 25:34:016901:605	Земли населенных пунктов	578
:ЗУ79	Для индивидуального жилищного строительства	Перераспределение земельного участка с номером 25:34:016901:606	Земли населенных пунктов	569
:ЗУ80	Для индивидуального жилищного строительства	Перераспределение земельного участка с номером 25:34:016901:607	Земли населенных пунктов	528
:ЗУ81	Для индивидуального жилищного строительства	Перераспределение земельного участка с номером 25:34:016901:610	Земли населенных пунктов	691
:ЗУ82	Для индивидуального жилищного строительства	Перераспределение земельного участка с номером 25:34:016901:615	Земли населенных пунктов	967
:ЗУ83	Для индивидуального жилищного строительства	Перераспределение земельного участка с номером 25:34:016901:6432	Земли населенных пунктов	620
:ЗУ84	Для индивидуального жилищного строительства	Перераспределение земельного участка с номером 25:34:016901:65	Земли населенных пунктов	955
:ЗУ85	Малозэтажная многоквартирная жилая застройка	Перераспределение земельного участка с номером 25:34:016901:662	Земли населенных пунктов	647
:ЗУ86	Малозэтажная многоквартирная жилая застройка	Перераспределение земельного участка с номером 25:34:016901:663	Земли населенных пунктов	787
:ЗУ87	Для индивидуального жилищного строительства	Перераспределение земельного участка с номером 25:34:016901:669	Земли населенных пунктов	2175
:ЗУ88	Малозэтажная многоквартирная жилая застройка	Перераспределение земельного участка с номером 25:34:016901:7817	Земли населенных пунктов	3688
:ЗУ89	Малозэтажная многоквартирная жилая застройка	Перераспределение земельного участка с номером 25:34:016901:83	Земли населенных пунктов	582
:ЗУ90	Многоэтажная жилая застройка (высотная застройка)	Перераспределение земельного участка с номером 25:34:016901:8380	Земли населенных пунктов	3738
:ЗУ91	Для индивидуального жилищного	Перераспределение земельного участка с номером 25:34:016901:991	Земли населенных пунктов	1427

	строительства			
:ЗУ92	Для индивидуального жилищного строительства	Перераспределение земельного участка с номером 25:34:016901:992	Земли населенных пунктов	640
:ЗУ93	Для индивидуального жилищного строительства	Перераспределение земельного участка с номером 25:34:016901:994	Земли населенных пунктов	742
:ЗУ96	Для индивидуального жилищного строительства	Перераспределение земельного участка с номером 25:34:016901:666	Земли населенных пунктов	1225

### 3. СВЕДЕНИЯ О ГРАНИЦАХ ТЕРРИТОРИИ, В ОТНОШЕНИИ КОТОРОЙ УТВЕРЖДЕН ПРОЕКТ МЕЖЕВАНИЯ

Номер	Дир.угол	Длина	X	Y
1	81° 39' 46"	25.03	436252.37	1398209.78
2	79° 54' 4"	32.11	436256	1398234.55
3	83° 25' 11"	12.39	436261.63	1398266.16
4	81° 23' 21"	24.78	436263.05	1398278.47
5	82° 6' 10"	12.52	436266.76	1398302.97
6	80° 10' 20"	11.6	436268.48	1398315.37
7	80° 42' 12"	44.38	436270.46	1398326.8
8	80° 32' 16"	36.37	436277.63	1398370.6
9	80° 19' 22"	34.21	436283.61	1398406.48
10	82° 37' 17"	34.18	436289.36	1398440.2
11	79° 30' 43"	35.82	436293.75	1398474.1
12	81° 8' 16"	6.75	436300.27	1398509.32
13	82° 55' 33"	20.95	436301.31	1398515.99
14	172° 50' 52"	18.23	436303.89	1398536.78
15	173° 0' 8"	20.68	436285.8	1398539.05
16	172° 33' 28"	34.51	436265.27	1398541.57
17	261° 2' 7"	48.84	436231.05	1398546.04
18	261° 32' 43"	50.67	436223.44	1398497.8
19	260° 5' 31"	52.19	436215.99	1398447.68
20	261° 5' 41"	18.6	436207.01	1398396.27
21	172° 23' 18"	6.72	436204.13	1398377.89
22	80° 3' 54"	39.07	436197.47	1398378.78
23	81° 52' 5"	43.9	436204.21	1398417.26
24	78° 33' 40"	49.72	436210.42	1398460.72
25	82° 11' 25"	37.68	436220.28	1398509.45
26	172° 34' 36"	37.15	436225.4	1398546.78
27	172° 43' 30"	19.9	436188.56	1398551.58
28	175° 16' 48"	10.94	436168.82	1398554.1
29	261° 50' 56"	157.84	436157.92	1398555
30	261° 6' 27"	122.98	436135.54	1398398.75
31	260° 12' 29"	49.16	436116.53	1398277.25
32	351° 45' 13"	41.06	436108.17	1398228.81
33	352° 54' 41"	27.39	436148.81	1398222.92
34	354° 47' 41"	4.74	436175.99	1398219.54
35	353° 53' 30"	25.66	436180.71	1398219.11
36	351° 51' 40"	46.62	436206.22	1398216.38
1	180° 0' 0"	0	436252.37	1398209.78

**ПРИЛОЖЕНИЕ 1. ВЕДОМОСТЬ КООРДИНАТ ХАРАКТЕРНЫХ ТОЧЕК ОБРАЗУЕМЫХ  
ЗЕМЕЛЬНЫХ УЧАСТКОВ**

1 этап

**Образуемый земельный участок с условным номером 01**

Номер точки	X	Y	Дирекционный угол	Длина
1	436195,53	1398483,09	80° 7' 4"	29,83
2	436200,65	1398512,48	180° 0' 0"	0
3	436200,65	1398512,48	171° 18' 41"	17,41
4	436183,44	1398515,11	172° 51' 45"	5,71
5	436177,77	1398515,82	172° 6' 28"	25,2
6	436152,81	1398519,28	261° 53' 40"	29,86
7	436148,6	1398489,72	351° 47' 58"	9,18
8	436157,69	1398488,41	351° 0' 4"	13,62
9	436171,14	1398486,28	351° 36' 47"	1,58
10	436172,7	1398486,05	351° 44' 51"	14,56
11	436187,11	1398483,96	355° 39' 38"	3,7
12	436190,8	1398483,68	352° 53' 24"	4,77
1	436195,53	1398483,09		

**Образуемый земельный участок с условным номером 02**

Номер точки	X	Y	Дирекционный угол	Длина
1	436215,23	1398480,54	80° 5' 30"	29,35
2	436220,28	1398509,45	171° 22' 35"	2,13
3	436218,17	1398509,77	171° 12' 26"	17,73
4	436200,65	1398512,48	260° 7' 4"	29,83
5	436195,53	1398483,09	352° 47' 44"	16,98
6	436212,38	1398480,96	352° 27' 38"	2,06
7	436214,42	1398480,69	349° 30' 31"	0,82
1	436215,23	1398480,54		

**Образуемый земельный участок с условным номером 03**

Номер точки	X	Y	Дирекционный угол	Длина
1	436148,88	1398222,91	79° 41' 8"	5,42
2	436149,85	1398228,24	82° 11' 1"	10,59
3	436151,29	1398238,73	79° 10' 53"	9,38
4	436153,05	1398247,94	171° 47' 41"	40,99
5	436112,48	1398253,79	260° 12' 38"	25,35
6	436108,17	1398228,81	351° 45' 13"	41,14
1	436148,88	1398222,91		

**Образуемый земельный участок с условным номером 04**

Номер точки	X	Y	Дирекционный угол	Длина
1	436140,72	1398423,14	80° 43' 1"	33,1
2	436146,06	1398455,81	172° 15' 26"	2,3
3	436143,78	1398456,12	261° 48' 5"	33,1
4	436139,06	1398423,36	352° 27' 2"	1,67

1	436140,72	1398423,14		
---	-----------	------------	--	--

**Образуемый земельный участок с условным номером 05**

Номер точки	X	Y	Дирекционный угол	Длина
1	436197,44	1398378,63	80° 5' 34"	39,17
2	436204,18	1398417,22	173° 37' 15"	1,62
3	436202,57	1398417,4	260° 40' 30"	39,13
4	436196,23	1398378,79	352° 28' 3"	1,22
1	436197,44	1398378,63		

**Образуемый земельный участок с условным номером 06**

Номер точки	X	Y	Дирекционный угол	Длина
1	436267,41	1398482,39	80° 31' 46"	11,61
2	436269,32	1398493,84	78° 27' 37"	16,15
3	436272,55	1398509,66	352° 25' 1"	13,03
4	436285,47	1398507,94	80° 17' 34"	21,53
5	436289,1	1398529,16	171° 51' 40"	9,18
6	436280,01	1398530,46	83° 32' 58"	9,17
7	436281,04	1398539,57	79° 41' 43"	0,11
8	436281,06	1398539,68	172° 44' 11"	15,9
9	436265,29	1398541,69	260° 32' 16"	0,12
10	436265,27	1398541,57	261° 57' 53"	17,96
11	436262,76	1398523,79	260° 59' 11"	12,38
12	436260,82	1398511,56	180° 0' 0"	0,27
13	436260,55	1398511,56	259° 58' 57"	10,35
14	436258,75	1398501,37	264° 16' 7"	5,51
15	436258,2	1398495,89	253° 56' 41"	3,58
16	436257,21	1398492,45	260° 46' 31"	15,47
17	436254,73	1398477,18	352° 0' 48"	10,72
18	436265,35	1398475,69	80° 57' 31"	6,94
19	436266,44	1398482,54	351° 12' 34"	0,98
1	436267,41	1398482,39		

**Образуемый земельный участок с условным номером 07**

Номер точки	X	Y	Дирекционный угол	Длина
1	436276,47	1398359,35	80° 54' 13"	11,32
2	436278,26	1398370,53	173° 7' 48"	1,67
3	436276,6	1398370,73	173° 29' 40"	1,15
4	436275,46	1398370,86	173° 25' 40"	15,55
5	436260,01	1398372,64	171° 3' 2"	29,57
6	436230,8	1398377,24	261° 18' 31"	4,76
7	436230,08	1398372,53	350° 22' 41"	4,13
8	436234,15	1398371,84	262° 36' 27"	8,24
9	436233,09	1398363,67	349° 1' 8"	36,22
10	436268,65	1398356,77	84° 17' 39"	11,97
11	436269,84	1398368,68	354° 19' 58"	3,95
12	436273,77	1398368,29	264° 8' 26"	8,42

13	436272,91	1398359,91	351° 25' 37"	2,01
14	436274,9	1398359,61	350° 35' 49"	1,59
1	436276,47	1398359,35		

#### Образуемый земельный участок с условным номером 08

Номер точки	X	Y	Дирекционный угол	Длина
1	436274,01	1398343,9	80° 57' 11"	15,64
2	436276,47	1398359,35	170° 35' 49"	1,59
3	436274,9	1398359,61	171° 25' 37"	2,01
4	436272,91	1398359,91	84° 8' 26"	8,42
5	436273,77	1398368,29	174° 19' 58"	3,95
6	436269,84	1398368,68	264° 17' 39"	11,97
7	436268,65	1398356,77	169° 1' 8"	36,22
8	436233,09	1398363,67	262° 38' 57"	12,27
9	436231,52	1398351,5	349° 37' 4"	13,93
10	436245,22	1398348,99	349° 1' 53"	13,82
11	436258,79	1398346,36	350° 49' 7"	15,42
1	436274,01	1398343,9		

#### Образуемый земельный участок с условным номером 09

Номер точки	X	Y	Дирекционный угол	Длина
1	436182,43	1398451,9	82° 35' 21"	5,97
2	436183,2	1398457,82	355° 54' 52"	0,28
3	436183,48	1398457,8	84° 42' 36"	3,8
4	436183,83	1398461,58	81° 45' 5"	3,42
5	436184,32	1398464,96	81° 33' 35"	3,13
6	436184,78	1398468,06	171° 25' 49"	14,56
7	436170,38	1398470,23	170° 36' 42"	10,18
8	436160,34	1398471,89	170° 42' 24"	2,23
9	436158,14	1398472,25	170° 27' 6"	7,66
10	436150,59	1398473,52	175° 17' 32"	3,41
11	436147,19	1398473,8	158° 54' 58"	0,89
12	436146,36	1398474,12	261° 50' 35"	18,18
13	436143,78	1398456,12	352° 22' 0"	0,98
14	436144,75	1398455,99	80° 32' 16"	0,97
15	436144,91	1398456,95	348° 41' 24"	0,05
16	436144,96	1398456,94	351° 29' 29"	1,28
17	436146,23	1398456,75	351° 21' 43"	14,51
18	436160,58	1398454,57	353° 2' 34"	16,51
19	436176,97	1398452,57	353° 0' 15"	5,5
1	436182,43	1398451,9		

#### Образуемый земельный участок с условным номером 10

Номер точки	X	Y	Дирекционный угол	Длина
1	436184,78	1398468,06	81° 39' 47"	16,07
2	436187,11	1398483,96	171° 44' 51"	14,56
3	436172,7	1398486,05	171° 36' 47"	1,58



4	436171,14	1398486,28	171° 0' 4"	13,62
5	436157,69	1398488,41	172° 39' 23"	6,18
6	436151,56	1398489,2	170° 2' 10"	3,01
7	436148,6	1398489,72	261° 49' 44"	15,76
8	436146,36	1398474,12	338° 54' 58"	0,89
9	436147,19	1398473,8	355° 17' 32"	3,41
10	436150,59	1398473,52	350° 27' 6"	7,66
11	436158,14	1398472,25	350° 42' 24"	2,23
12	436160,34	1398471,89	350° 36' 42"	10,18
13	436170,38	1398470,23	351° 25' 49"	14,56
1	436184,78	1398468,06		

**Образуемый земельный участок с условным номером 11**

Номер точки	X	Y	Дирекционный угол	Длина
1	436260,36	1398258,45	80° 49' 24"	20,44
2	436263,62	1398278,63	184° 30' 50"	1,14
3	436262,48	1398278,54	172° 23' 18"	13,44
4	436249,16	1398280,32	172° 10' 35"	1,32
5	436247,85	1398280,5	172° 26' 23"	23,18
6	436224,87	1398283,55	173° 35' 35"	34,05
7	436191,03	1398287,35	276° 25' 43"	1,43
8	436191,19	1398285,93	263° 35' 58"	12,56
9	436189,79	1398273,45	258° 12' 13"	4,16
10	436188,94	1398269,38	348° 55' 17"	1,46
11	436190,37	1398269,1	265° 41' 2"	1,06
12	436190,29	1398268,04	352° 58' 53"	24,06
13	436214,17	1398265,1	351° 56' 35"	8,85
14	436222,93	1398263,86	351° 55' 9"	9,89
15	436232,72	1398262,47	351° 11' 42"	4,44
16	436237,11	1398261,79	354° 10' 12"	6,2
17	436243,28	1398261,16	355° 9' 22"	1,18
18	436244,46	1398261,06	350° 18' 40"	5,82
19	436250,2	1398260,08	346° 23' 50"	4,17
20	436254,25	1398259,1	351° 33' 25"	5,18
21	436259,37	1398258,34	352° 36' 50"	0,54
22	436259,91	1398258,27	21° 48' 5"	0,48
1	436260,36	1398258,45		

**Образуемый земельный участок с условным номером 12**

Номер точки	X	Y	Дирекционный угол	Длина
1	436265,62	1398291,23	80° 59' 59"	11,83
2	436267,47	1398302,91	190° 27' 36"	1,32
3	436266,17	1398302,67	173° 56' 29"	9,66
4	436256,56	1398303,69	174° 18' 54"	15,65
5	436240,99	1398305,24	174° 17' 51"	7,04
6	436233,98	1398305,94	173° 55' 36"	29,39
7	436204,75	1398309,05	173° 9' 42"	10,16
8	436194,66	1398310,26	174° 17' 22"	0,2

9	436194,46	1398310,28	261° 23' 4"	3,34
10	436193,96	1398306,98	261° 25' 57"	10
11	436192,47	1398297,09	356° 5' 35"	62,37
12	436254,7	1398292,84	351° 28' 24"	6,95
13	436261,57	1398291,81	349° 51' 16"	2,9
14	436264,42	1398291,3	356° 39' 42"	1,2
1	436265,62	1398291,23		

**Образуемый земельный участок с условным номером 13**

Номер точки	X	Y	Дирекционный угол	Длина
1	436263,62	1398278,63	80° 58' 50"	12,76
2	436265,62	1398291,23	176° 39' 42"	1,2
3	436264,42	1398291,3	169° 51' 16"	2,9
4	436261,57	1398291,81	171° 28' 24"	6,95
5	436254,7	1398292,84	176° 4' 29"	62,38
6	436192,47	1398297,11	261° 36' 25"	9,87
7	436191,03	1398287,35	353° 35' 35"	34,05
8	436224,87	1398283,55	352° 26' 23"	23,18
9	436247,85	1398280,5	352° 10' 35"	1,32
10	436249,16	1398280,32	352° 23' 18"	13,44
11	436262,48	1398278,54	4° 30' 50"	1,14
1	436263,62	1398278,63		

**Образуемый земельный участок с условным номером 14**

Номер точки	X	Y	Дирекционный угол	Длина
1	436267,47	1398302,91	80° 53' 10"	12,44
2	436269,44	1398315,19	172° 40' 22"	11,6
3	436257,93	1398316,67	88° 13' 43"	0,97
4	436257,96	1398317,64	175° 55' 59"	4,37
5	436253,6	1398317,95	266° 27' 5"	2,58
6	436253,44	1398315,37	175° 52' 30"	16,54
7	436236,94	1398316,56	172° 33' 27"	20,15
8	436216,96	1398319,17	96° 57' 11"	2,07
9	436216,71	1398321,22	171° 52' 12"	10,11
10	436206,7	1398322,65	253° 37' 15"	3,09
11	436205,83	1398319,69	261° 55' 36"	2,85
12	436205,43	1398316,87	265° 1' 49"	7,85
13	436204,75	1398309,05	353° 46' 11"	29,39
14	436233,97	1398305,86	354° 57' 10"	7,05
15	436240,99	1398305,24	354° 18' 54"	15,65
16	436256,56	1398303,69	353° 56' 29"	9,66
17	436266,17	1398302,67	10° 27' 36"	1,32
1	436267,47	1398302,91		

**Образуемый земельный участок с условным номером 15**

Номер точки	X	Y	Дирекционный угол	Длина
1	436271,25	1398326,54	80° 57' 48"	13,94

2	436273,44	1398340,31	169° 11' 55"	12,59
3	436261,07	1398342,67	172° 49' 6"	42,72
4	436218,69	1398348,01	179° 30' 13"	8,08
5	436210,61	1398348,08	261° 37' 48"	8,11
6	436209,43	1398340,06	260° 45' 14"	2,18
7	436209,08	1398337,91	346° 8' 31"	12,48
8	436221,2	1398334,92	351° 18' 47"	13,24
9	436234,29	1398332,92	339° 25' 59"	6,21
10	436240,1	1398330,74	350° 5' 5"	20,38
11	436260,18	1398327,23	356° 25' 60"	11,09
1	436271,25	1398326,54		

**Образуемый земельный участок с условным номером 16**

Номер точки	X	Y	Дирекционный угол	Длина
1	436278,26	1398370,53	80° 59' 12"	13,21
2	436280,33	1398383,58	190° 32' 21"	0,87
3	436279,47	1398383,42	171° 52' 12"	0,92
4	436278,56	1398383,55	91° 35' 28"	0,36
5	436278,55	1398383,91	170° 0' 0"	12,44
6	436266,3	1398386,07	167° 18' 1"	4,37
7	436262,04	1398387,03	170° 30' 39"	3,52
8	436258,57	1398387,61	168° 46' 17"	26,29
9	436232,78	1398392,73	262° 42' 57"	15,62
10	436230,8	1398377,24	351° 2' 39"	12,46
11	436243,11	1398375,3	351° 3' 19"	17,11
12	436260,01	1398372,64	353° 25' 40"	15,55
13	436275,46	1398370,86	353° 29' 40"	1,15
14	436276,6	1398370,73	353° 7' 48"	1,67
1	436278,26	1398370,53		

**Образуемый земельный участок с условным номером 17**

Номер точки	X	Y	Дирекционный угол	Длина
1	436280,33	1398383,58	80° 55' 17"	23,32
2	436284,01	1398406,61	173° 15' 16"	1,87
3	436282,15	1398406,83	170° 0' 28"	8,36
4	436273,92	1398408,28	171° 58' 1"	5,01
5	436268,96	1398408,98	174° 28' 42"	31,7
6	436237,41	1398412,03	259° 29' 33"	7,84
7	436235,98	1398404,32	257° 52' 6"	11,9
8	436233,48	1398392,69	348° 33' 14"	25,6
9	436258,57	1398387,61	350° 30' 39"	3,52
10	436262,04	1398387,03	347° 18' 1"	4,37
11	436266,3	1398386,07	350° 0' 0"	12,44
12	436278,55	1398383,91	271° 35' 28"	0,36
13	436278,56	1398383,55	351° 52' 12"	0,92
14	436279,47	1398383,42	10° 32' 21"	0,87
1	436280,33	1398383,58		

**Образуемый земельный участок с условным номером 18**

Номер точки	X	Y	Дирекционный угол	Длина
1	436284,64	1398410,67	80° 55' 48"	27,85
2	436289,03	1398438,17	171° 1' 39"	0,38
3	436288,65	1398438,23	172° 38' 39"	16,01
4	436272,77	1398440,28	176° 16' 31"	11,08
5	436261,71	1398441	170° 47' 26"	17,87
6	436244,07	1398443,86	262° 34' 47"	26,71
7	436240,62	1398417,37	350° 58' 20"	24,28
8	436264,6	1398413,56	349° 50' 17"	1,08
9	436265,66	1398413,37	351° 56' 31"	4,49
10	436270,11	1398412,74	351° 54' 29"	12,79
11	436282,77	1398410,94	351° 47' 3"	1,89
1	436284,64	1398410,67		

**Образуемый земельный участок с условным номером 19**

Номер точки	X	Y	Дирекционный угол	Длина
1	436289,03	1398438,17	80° 59' 29"	6,64
2	436290,07	1398444,73	182° 2' 43"	0,28
3	436289,79	1398444,72	169° 51' 51"	1,82
4	436288	1398445,04	169° 56' 53"	17,42
5	436270,85	1398448,08	81° 3' 23"	3,09
6	436271,33	1398451,13	165° 18' 21"	2,96
7	436268,47	1398451,88	80° 35' 57"	1,53
8	436268,72	1398453,39	80° 58' 8"	4,59
9	436269,44	1398457,92	169° 57' 23"	24,31
10	436245,5	1398462,16	170° 12' 22"	1,7
11	436243,82	1398462,45	170° 13' 3"	7,65
12	436236,28	1398463,75	260° 51' 12"	18,5
13	436233,34	1398445,49	351° 53' 14"	9,28
14	436242,53	1398444,18	348° 15' 41"	1,57
15	436244,07	1398443,86	350° 47' 26"	17,87
16	436261,71	1398441	356° 16' 31"	11,08
17	436272,77	1398440,28	352° 38' 39"	16,01
18	436288,65	1398438,23	351° 1' 39"	0,38
1	436289,03	1398438,17		

**Образуемый земельный участок с условным номером 20**

Номер точки	X	Y	Дирекционный угол	Длина
1	436284,01	1398406,61	81° 10' 47"	4,11
2	436284,64	1398410,67	171° 54' 13"	19,17
3	436265,66	1398413,37	169° 50' 17"	1,08
4	436264,6	1398413,56	170° 58' 20"	24,28
5	436240,62	1398417,37	82° 34' 47"	26,71
6	436244,07	1398443,86	168° 15' 41"	1,57
7	436242,53	1398444,18	171° 54' 10"	9,87
8	436232,76	1398445,57	177° 46' 11"	7,2

9	436225,57	1398445,85	170° 17' 15"	7,53
10	436218,15	1398447,12	170° 40' 35"	2,04
11	436216,14	1398447,45	159° 8' 44"	0,9
12	436215,3	1398447,77	260° 56' 46"	31,14
13	436210,4	1398417,02	0° 0' 0"	0,16
14	436210,56	1398417,02	0° 13' 45"	2,5
15	436213,06	1398417,03	350° 15' 60"	8,34
16	436221,28	1398415,62	348° 2' 6"	1,54
17	436222,79	1398415,3	347° 53' 29"	5,77
18	436228,43	1398414,09	347° 52' 7"	8,76
19	436236,99	1398412,25	354° 9' 36"	32,14
20	436268,96	1398408,98	351° 58' 1"	5,01
21	436273,92	1398408,28	350° 0' 28"	8,36
22	436282,15	1398406,83	353° 15' 16"	1,87
1	436284,01	1398406,61		

**Образуемый земельный участок с условным номером 21**

Номер точки	X	Y	Дирекционный угол	Длина
1	436290,07	1398444,73	81° 1' 18"	25,89
2	436294,11	1398470,3	172° 25' 21"	2,2
3	436291,93	1398470,59	173° 22' 47"	13,1
4	436278,92	1398472,1	68° 1' 32"	0,61
5	436279,15	1398472,67	174° 21' 19"	5,19
6	436273,99	1398473,18	173° 33' 30"	1,25
7	436272,75	1398473,32	169° 11' 51"	7,31
8	436265,57	1398474,69	102° 31' 44"	0,18
9	436265,53	1398474,87	174° 28' 21"	2,8
10	436262,74	1398475,14	158° 39' 47"	1,37
11	436261,46	1398475,64	164° 18' 51"	1,52
12	436260	1398476,05	178° 0' 8"	0,86
13	436259,14	1398476,08	184° 41' 16"	5,02
14	436254,14	1398475,67	153° 26' 6"	0,22
15	436253,94	1398475,77	173° 40' 32"	7,99
16	436246	1398476,65	173° 34' 34"	8,31
17	436237,74	1398477,58	275° 35' 14"	0,92
18	436237,83	1398476,66	263° 9' 13"	13
19	436236,28	1398463,75	350° 13' 3"	7,65
20	436243,82	1398462,45	350° 12' 22"	1,7
21	436245,5	1398462,16	349° 57' 23"	24,31
22	436269,44	1398457,92	260° 58' 8"	4,59
23	436268,72	1398453,39	260° 35' 57"	1,53
24	436268,47	1398451,88	345° 18' 21"	2,96
25	436271,33	1398451,13	261° 3' 23"	3,09
26	436270,85	1398448,08	349° 54' 57"	17,42
27	436288	1398445,03	350° 10' 29"	1,82
28	436289,79	1398444,72	2° 2' 43"	0,28
1	436290,07	1398444,73		

**Образуемый земельный участок с условным номером 22**

Номер точки	X	Y	Дирекционный угол	Длина
1	436294,11	1398470,3	81° 4' 54"	20,25
2	436297,25	1398490,31	191° 18' 36"	1,38
3	436295,9	1398490,04	171° 51' 50"	26,85
4	436269,32	1398493,84	261° 11' 50"	11,57
5	436267,55	1398482,41	170° 32' 16"	0,49
6	436267,07	1398482,49	258° 34' 28"	7,77
7	436265,53	1398474,87	282° 31' 44"	0,18
8	436265,57	1398474,69	349° 11' 51"	7,31
9	436272,75	1398473,32	353° 33' 30"	1,25
10	436273,99	1398473,18	354° 21' 19"	5,19
11	436279,15	1398472,67	248° 1' 32"	0,61
12	436278,92	1398472,1	353° 22' 47"	13,1
13	436291,93	1398470,59	352° 25' 21"	2,2
1	436294,11	1398470,3		

#### Образуемый земельный участок с условным номером 23

Номер точки	X	Y	Дирекционный угол	Длина
1	436170,95	1398516,92	82° 24' 3"	24,58
2	436174,2	1398541,28	173° 27' 57"	6,85
3	436167,39	1398542,06	82° 25' 59"	2,73
4	436167,75	1398544,77	82° 53' 51"	6,31
5	436168,53	1398551,03	84° 19' 58"	2,63
6	436168,79	1398553,65	86° 11' 9"	0,45
7	436168,82	1398554,1	175° 16' 48"	10,94
8	436157,92	1398555	261° 51' 31"	36,08
9	436152,81	1398519,28	353° 29' 40"	1,15
10	436153,95	1398519,15	353° 31' 57"	2,49
11	436156,42	1398518,87	352° 21' 23"	14,66
1	436170,95	1398516,92		

#### Образуемый земельный участок с условным номером 24

Номер точки	X	Y	Дирекционный угол	Длина
1	436183,29	1398515,13	81° 24' 36"	11,98
2	436185,08	1398526,98	79° 26' 23"	24,88
3	436189,64	1398551,44	172° 43' 9"	20,99
4	436168,82	1398554,1	266° 11' 9"	0,45
5	436168,79	1398553,65	264° 19' 58"	2,63
6	436168,53	1398551,03	262° 53' 51"	6,31
7	436167,75	1398544,77	262° 25' 59"	2,73
8	436167,39	1398542,06	353° 27' 57"	6,85
9	436174,2	1398541,28	262° 24' 58"	24,63
10	436170,95	1398516,87	351° 14' 51"	6,9
11	436177,77	1398515,82	352° 52' 30"	5,56
1	436183,29	1398515,13		

#### Образуемый земельный участок с условным номером 25

Номер точки	X	Y	Дирекционный угол	Длина
1	436211,74	1398460,53	80° 6' 23"	20,31
2	436215,23	1398480,54	169° 30' 31"	0,82
3	436214,42	1398480,69	172° 27' 38"	2,06
4	436212,38	1398480,96	172° 50' 14"	11,31
5	436201,16	1398482,37	172° 47' 36"	10,44
6	436190,8	1398483,68	175° 39' 38"	3,7
7	436187,11	1398483,96	261° 38' 47"	19,2
8	436184,32	1398464,96	350° 18' 8"	26
9	436209,95	1398460,58	358° 23' 60"	1,79
1	436211,74	1398460,53		

**Образуемый земельный участок с условным номером 26**

Номер точки	X	Y	Дирекционный угол	Длина
1	436208,38	1398441,31	80° 5' 2"	19,51
2	436211,74	1398460,53	178° 23' 60"	1,79
3	436209,95	1398460,58	170° 18' 8"	26
4	436184,32	1398464,96	261° 45' 5"	3,42
5	436183,83	1398461,58	264° 42' 36"	3,8
6	436183,48	1398457,8	175° 54' 52"	0,28
7	436183,2	1398457,82	262° 35' 21"	5,97
8	436182,43	1398451,9	263° 2' 2"	6,27
9	436181,67	1398445,68	350° 9' 12"	25,5
10	436206,79	1398441,32	21° 36' 53"	0,57
11	436207,32	1398441,53	348° 16' 30"	1,08
1	436208,38	1398441,31		

**Образуемый земельный участок с условным номером 27**

Номер точки	X	Y	Дирекционный угол	Длина
1	436204,18	1398417,22	80° 6' 36"	24,45
2	436208,38	1398441,31	168° 16' 30"	1,08
3	436207,32	1398441,53	201° 36' 53"	0,57
4	436206,79	1398441,32	170° 9' 12"	25,5
5	436181,67	1398445,68	261° 45' 52"	0,77
6	436181,56	1398444,92	260° 41' 56"	9,34
7	436180,05	1398435,7	352° 18' 34"	8,29
8	436188,27	1398434,59	263° 56' 34"	14,31
9	436186,76	1398420,36	348° 28' 53"	6,46
10	436193,09	1398419,07	286° 8' 40"	0,4
11	436193,2	1398418,69	236° 58' 34"	0,24
12	436193,07	1398418,49	353° 27' 17"	9,56
13	436202,57	1398417,4	353° 49' 47"	1,12
14	436203,68	1398417,28	353° 9' 26"	0,5
1	436204,18	1398417,22		

**Образуемый земельный участок с условным номером 28**

Номер	X	Y	Дирекционный угол	Длина
-------	---	---	-------------------	-------

Точки				
1	436196,23	1398378,79	80° 40' 30"	39,13
2	436202,57	1398417,4	173° 27' 17"	9,56
3	436193,07	1398418,49	264° 4' 29"	7,17
4	436192,33	1398411,36	174° 20' 57"	4,77
5	436187,58	1398411,83	260° 55' 14"	18,69
6	436184,63	1398393,37	264° 21' 15"	5,29
7	436184,11	1398388,11	263° 49' 33"	7,62
8	436183,29	1398380,53	352° 20' 30"	13,06
1	436196,23	1398378,79		

#### Образуемый земельный участок с условным номером 29

Номер точки	X	Y	Дирекционный угол	Длина
1	436254,41	1398475,69	80° 30' 56"	16,99
2	436257,21	1398492,45	130° 48' 54"	0,29
3	436257,02	1398492,67	172° 9' 24"	3,96
4	436253,1	1398493,21	116° 33' 54"	0,49
5	436252,88	1398493,65	174° 6' 14"	15,67
6	436237,29	1398495,26	162° 20' 28"	2,8
7	436234,62	1398496,11	171° 22' 47"	11,41
8	436223,34	1398497,82	260° 53' 29"	18,63
9	436220,39	1398479,42	350° 32' 16"	0,36
10	436220,75	1398479,36	354° 37' 42"	7,9
11	436228,62	1398478,62	354° 34' 39"	9,1
12	436237,68	1398477,76	288° 26' 6"	0,19
13	436237,74	1398477,58	353° 34' 34"	8,31
14	436246	1398476,65	353° 40' 32"	7,99
15	436253,94	1398475,77	333° 26' 6"	0,22
16	436254,14	1398475,67	4° 14' 11"	0,27
1	436254,41	1398475,69		

#### Образуемый земельный участок с условным номером 30

Номер точки	X	Y	Дирекционный угол	Длина
1	436233,34	1398445,49	80° 51' 12"	18,5
2	436236,28	1398463,75	83° 9' 13"	13
3	436237,83	1398476,66	95° 35' 14"	0,92
4	436237,74	1398477,58	108° 26' 6"	0,19
5	436237,68	1398477,76	174° 36' 4"	17,01
6	436220,75	1398479,36	170° 32' 16"	0,36
7	436220,39	1398479,42	260° 51' 50"	32,06
8	436215,3	1398447,77	339° 8' 44"	0,9
9	436216,14	1398447,45	350° 40' 35"	2,04
10	436218,15	1398447,12	350° 17' 15"	7,53
11	436225,57	1398445,85	357° 46' 11"	7,2
12	436232,76	1398445,57	352° 8' 48"	0,59
1	436233,34	1398445,49		

#### Образуемый земельный участок с условным номером 31



Номер точки	X	Y	Дирекционный угол	Длина
1	436232,65	1398391,65	83° 8' 11"	1,09
2	436232,78	1398392,73	77° 49' 45"	19,97
3	436236,99	1398412,25	167° 52' 7"	8,76
4	436228,43	1398414,09	167° 53' 29"	5,77
5	436222,79	1398415,3	168° 2' 6"	1,54
6	436221,28	1398415,62	170° 15' 60"	8,34
7	436213,06	1398417,03	180° 13' 45"	2,5
8	436210,56	1398417,02	180° 0' 0"	0,16
9	436210,4	1398417,02	260° 53' 29"	21,04
10	436207,07	1398396,25	350° 39' 49"	5,24
11	436212,24	1398395,4	350° 54' 17"	13,6
12	436225,67	1398393,25	347° 5' 22"	7,16
1	436232,65	1398391,65		

#### Образуемый земельный участок с условным номером 32

Номер точки	X	Y	Дирекционный угол	Длина
1	436230,08	1398372,53	81° 18' 31"	4,76
2	436230,8	1398377,24	82° 41' 3"	14,53
3	436232,65	1398391,65	167° 5' 22"	7,16
4	436225,67	1398393,25	170° 50' 16"	18,84
5	436207,07	1398396,25	260° 54' 9"	18,59
6	436204,13	1398377,89	327° 51' 55"	2,35
7	436206,12	1398376,64	348° 13' 44"	24,12
8	436229,73	1398371,72	66° 37' 51"	0,88
1	436230,08	1398372,53		

#### Образуемый земельный участок с условным номером 33

Номер точки	X	Y	Дирекционный угол	Длина
1	436231,54	1398351,61	82° 40' 35"	12,16
2	436233,09	1398363,67	82° 36' 27"	8,24
3	436234,15	1398371,84	170° 22' 41"	4,13
4	436230,08	1398372,53	246° 37' 51"	0,88
5	436229,73	1398371,72	168° 13' 44"	24,12
6	436206,12	1398376,64	147° 51' 55"	2,35
7	436204,13	1398377,89	172° 23' 18"	6,72
8	436197,47	1398378,78	262° 28' 57"	6,88
9	436196,57	1398371,96	351° 1' 21"	6,22
10	436202,71	1398370,99	260° 1' 44"	6,3
11	436201,62	1398364,79	261° 35' 40"	8,82
12	436200,33	1398356,06	1° 22' 49"	0,83
13	436201,16	1398356,08	354° 56' 21"	2,72
14	436203,87	1398355,84	282° 12' 57"	0,99
15	436204,08	1398354,87	352° 26' 11"	4,86
16	436208,9	1398354,23	352° 48' 45"	10,23
17	436219,05	1398352,95	353° 52' 35"	12,56
1	436231,54	1398351,61		

**Образуемый земельный участок с условным номером 34**

Номер точки	X	Y	Дирекционный угол	Длина
1	436297,25	1398490,31	81° 52' 5"	46,94
2	436303,89	1398536,78	172° 45' 39"	23,01
3	436281,06	1398539,68	259° 41' 43"	0,11
4	436281,04	1398539,57	263° 32' 58"	9,17
5	436280,01	1398530,46	351° 51' 40"	9,18
6	436289,1	1398529,16	260° 17' 34"	21,53
7	436285,47	1398507,94	172° 25' 1"	13,03
8	436272,55	1398509,66	258° 27' 37"	16,15
9	436269,32	1398493,84	351° 51' 50"	26,85
10	436295,9	1398490,04	11° 18' 36"	1,38
1	436297,25	1398490,31		

**Образуемый земельный участок с условным номером 35**

Номер точки	X	Y	Дирекционный угол	Длина
1	436258,75	1398501,37	79° 58' 57"	10,35
2	436260,55	1398511,56	0° 0' 0"	0,27
3	436260,82	1398511,56	80° 59' 11"	12,38
4	436262,76	1398523,79	81° 57' 53"	17,96
5	436265,27	1398541,57	80° 32' 16"	0,12
6	436265,29	1398541,69	172° 46' 32"	15,74
7	436249,67	1398543,67	214° 41' 43"	0,16
8	436249,54	1398543,58	263° 48' 25"	6,03
9	436248,89	1398537,59	262° 51' 29"	8,45
10	436247,84	1398529,21	261° 19' 39"	14,79
11	436245,61	1398514,59	259° 34' 14"	3,7
12	436244,94	1398510,95	264° 17' 22"	3,72
13	436244,57	1398507,25	256° 20' 32"	3,3
14	436243,79	1398504,04	349° 52' 50"	15,2
1	436258,75	1398501,37		

**Образуемый земельный участок с условным номером 36**

Номер точки	X	Y	Дирекционный угол	Длина
1	436204,75	1398309,05	85° 1' 49"	7,85
2	436205,43	1398316,87	81° 55' 36"	2,85
3	436205,83	1398319,69	78° 6' 41"	3,11
4	436206,47	1398322,73	80° 18' 26"	17,58
5	436209,43	1398340,06	81° 37' 48"	8,11
6	436210,61	1398348,08	359° 30' 13"	8,08
7	436218,69	1398348,01	85° 49' 55"	4,95
8	436219,05	1398352,95	172° 48' 45"	10,23
9	436208,9	1398354,23	172° 26' 11"	4,86
10	436204,08	1398354,87	102° 12' 57"	0,99
11	436203,87	1398355,84	174° 56' 21"	2,72
12	436201,16	1398356,08	181° 22' 49"	0,83

13	436200,33	1398356,06	264° 11' 50"	2,47
14	436200,08	1398353,6	176° 54' 9"	4,63
15	436195,46	1398353,85	243° 54' 16"	1,09
16	436194,98	1398352,87	172° 14' 49"	4,3
17	436190,72	1398353,45	260° 11' 24"	7,04
18	436189,52	1398346,51	264° 31' 51"	9,44
19	436188,62	1398337,11	260° 43' 51"	6,83
20	436187,52	1398330,37	257° 48' 59"	10,8
21	436185,24	1398319,81	264° 5' 12"	8,15
22	436184,4	1398311,7	352° 0' 38"	10,36
23	436194,66	1398310,26	353° 9' 42"	10,16
1	436204,75	1398309,05		

**Образуемый земельный участок с условным номером 37**

Номер точки	X	Y	Дирекционный угол	Длина
1	436169,26	1398229,22	82° 32' 59"	3,93
2	436169,77	1398233,12	353° 22' 3"	2,6
3	436172,35	1398232,82	84° 42' 1"	4,44
4	436172,76	1398237,24	174° 45' 10"	1,97
5	436170,8	1398237,42	84° 29' 19"	2,29
6	436171,02	1398239,7	173° 1' 28"	6,18
7	436164,89	1398240,45	92° 54' 39"	1,18
8	436164,83	1398241,63	84° 27' 44"	3,63
9	436165,18	1398245,24	84° 20' 23"	5,68
10	436165,74	1398250,89	164° 3' 17"	0,95
11	436164,83	1398251,15	76° 25' 42"	16,45
12	436168,69	1398267,14	167° 9' 46"	8,46
13	436160,44	1398269,02	231° 43' 5"	2,84
14	436158,68	1398266,79	189° 41' 51"	1,6
15	436157,1	1398266,52	257° 42' 12"	19,02
16	436153,05	1398247,94	259° 4' 38"	1,74
17	436152,72	1398246,23	280° 54' 40"	0,85
18	436152,88	1398245,4	259° 58' 41"	9,42
19	436151,24	1398236,12	238° 23' 33"	0,76
20	436150,84	1398235,47	262° 12' 11"	7,3
21	436149,85	1398228,24	259° 41' 8"	5,42
22	436148,88	1398222,91	352° 46' 3"	13,9
23	436162,67	1398221,16	83° 6' 40"	5,42
24	436163,32	1398226,54	82° 53' 51"	3,15
25	436163,71	1398229,67	6° 55' 24"	1,41
26	436165,11	1398229,84	351° 30' 11"	4,2
1	436169,26	1398229,22		

**Образуемый земельный участок с условным номером 38**

Номер точки	X	Y	Дирекционный угол	Длина
1	436175,97	1398219,47	79° 49' 28"	5,55
2	436176,95	1398224,93	83° 24' 8"	8,36
3	436177,91	1398233,23	112° 47' 54"	3,95

4	436176,38	1398236,87	105° 57' 15"	8,91
5	436173,93	1398245,44	83° 4' 17"	7,96
6	436174,89	1398253,34	79° 24' 36"	34,5
7	436181,23	1398287,25	174° 3' 31"	17,29
8	436164,03	1398289,04	259° 20' 14"	16,32
9	436161,01	1398273	261° 50' 59"	4,02
10	436160,44	1398269,02	347° 10' 40"	8,47
11	436168,7	1398267,14	256° 23' 40"	16,45
12	436164,83	1398251,15	344° 3' 17"	0,95
13	436165,74	1398250,89	264° 20' 23"	5,68
14	436165,18	1398245,24	264° 27' 44"	3,63
15	436164,83	1398241,63	272° 54' 39"	1,18
16	436164,89	1398240,45	353° 1' 28"	6,18
17	436171,02	1398239,7	264° 29' 19"	2,29
18	436170,8	1398237,42	354° 45' 10"	1,97
19	436172,76	1398237,24	264° 42' 1"	4,44
20	436172,35	1398232,82	173° 25' 5"	2,62
21	436169,75	1398233,12	262° 50' 20"	3,93
22	436169,26	1398229,22	171° 30' 11"	4,2
23	436165,11	1398229,84	186° 55' 24"	1,41
24	436163,71	1398229,67	262° 53' 51"	3,15
25	436163,32	1398226,54	263° 6' 40"	5,42
26	436162,67	1398221,16	352° 45' 30"	13,41
1	436175,97	1398219,47		

#### Образуемый земельный участок с условным номером 39

Номер точки	X	Y	Дирекционный угол	Длина
1	436206,08	1398215,66	79° 20' 25"	10,54
2	436208,03	1398226,02	81° 1' 12"	8,01
3	436209,28	1398233,93	80° 35' 60"	15,12
4	436211,75	1398248,85	81° 31' 47"	16,43
5	436214,17	1398265,1	172° 58' 53"	24,06
6	436190,29	1398268,04	259° 3' 18"	10,16
7	436188,36	1398258,06	259° 55' 54"	21,45
8	436184,61	1398236,94	250° 37' 9"	2,68
9	436183,72	1398234,41	261° 28' 48"	15,79
10	436181,38	1398218,79	352° 46' 41"	24,9
1	436206,08	1398215,66		

#### Образуемый земельный участок с условным номером 40

Номер точки	X	Y	Дирекционный угол	Длина
1	436252,37	1398209,78	80° 39' 45"	9,8
2	436253,96	1398219,45	172° 11' 26"	9,35
3	436244,7	1398220,72	80° 45' 36"	15,26
4	436247,15	1398235,78	352° 1' 32"	9,37
5	436256,43	1398234,48	80° 41' 20"	24,29
6	436260,36	1398258,45	201° 48' 5"	0,48
7	436259,91	1398258,27	172° 36' 50"	0,54

8	436259,37	1398258,34	171° 33' 25"	5,18
9	436254,25	1398259,1	166° 23' 50"	4,17
10	436250,2	1398260,08	170° 18' 40"	5,82
11	436244,46	1398261,06	175° 9' 22"	1,18
12	436243,28	1398261,16	174° 10' 12"	6,2
13	436237,11	1398261,79	171° 11' 42"	4,44
14	436232,72	1398262,47	171° 55' 9"	9,89
15	436222,93	1398263,86	171° 56' 35"	8,85
16	436214,17	1398265,1	261° 31' 47"	16,43
17	436211,75	1398248,85	260° 35' 60"	15,12
18	436209,28	1398233,93	261° 1' 12"	8,01
19	436208,03	1398226,02	259° 20' 25"	10,54
20	436206,08	1398215,66	352° 45' 39"	46,66
1	436252,37	1398209,78		

#### Образуемый земельный участок с условным номером 41

Номер точки	X	Y	Дирекционный угол	Длина
1	436196,52	1398372,62	81° 17' 49"	6,08
2	436197,44	1398378,63	172° 21' 8"	14,28
3	436183,29	1398380,53	83° 54' 20"	7,72
4	436184,11	1398388,21	84° 14' 44"	5,19
5	436184,63	1398393,37	80° 55' 14"	18,69
6	436187,58	1398411,83	354° 20' 57"	4,77
7	436192,33	1398411,36	84° 4' 29"	7,17
8	436193,07	1398418,49	56° 58' 34"	0,24
9	436193,2	1398418,69	106° 8' 40"	0,4
10	436193,09	1398419,07	168° 28' 53"	6,46
11	436186,76	1398420,36	83° 56' 34"	14,31
12	436188,27	1398434,59	172° 18' 34"	8,29
13	436180,05	1398435,7	80° 42' 5"	9,78
14	436181,63	1398445,35	83° 2' 12"	6,6
15	436182,43	1398451,9	173° 0' 15"	5,5
16	436176,97	1398452,57	173° 2' 34"	16,51
17	436160,58	1398454,57	171° 21' 43"	14,51
18	436146,23	1398456,75	260° 41' 23"	34,06
19	436140,72	1398423,14	172° 27' 2"	1,67
20	436139,06	1398423,36	261° 49' 32"	27,36
21	436135,17	1398396,28	351° 26' 40"	1,14
22	436136,3	1398396,11	260° 38' 37"	8
23	436135	1398388,22	172° 28' 34"	1,07
24	436133,94	1398388,36	260° 55' 33"	8,5
25	436132,6	1398379,97	340° 1' 1"	1,05
26	436133,59	1398379,61	352° 41' 11"	7,54
27	436141,07	1398378,65	352° 27' 50"	5,18
28	436146,21	1398377,97	354° 45' 39"	30,12
29	436176,2	1398375,22	352° 42' 30"	20,49
1	436196,52	1398372,62		

#### Образуемый земельный участок с условным номером 42

Номер точки	X	Y	Дирекционный угол	Длина
1	436253,96	1398219,45	80° 40' 3"	15,23
2	436256,43	1398234,48	172° 1' 32"	9,37
3	436247,15	1398235,78	260° 45' 36"	15,26
4	436244,7	1398220,72	352° 11' 26"	9,35
1	436253,96	1398219,45		

#### Образуемый земельный участок с условным номером 43

Номер точки	X	Y	Дирекционный угол	Длина
1	436257,21	1398492,45	73° 56' 41"	3,58
2	436258,2	1398495,89	84° 16' 7"	5,51
3	436258,75	1398501,37	169° 52' 50"	15,2
4	436243,79	1398504,04	76° 20' 32"	3,3
5	436244,57	1398507,25	84° 17' 22"	3,72
6	436244,94	1398510,95	79° 34' 14"	3,7
7	436245,61	1398514,59	81° 19' 39"	14,79
8	436247,84	1398529,21	82° 51' 29"	8,45
9	436248,89	1398537,59	83° 48' 25"	6,03
10	436249,54	1398543,58	34° 41' 43"	0,16
11	436249,67	1398543,67	172° 43' 50"	12,8
12	436236,97	1398545,29	265° 58' 6"	2,28
13	436236,81	1398543,02	264° 17' 22"	6,43
14	436236,17	1398536,62	353° 47' 59"	4,07
15	436240,22	1398536,18	254° 46' 32"	4,91
16	436238,93	1398531,44	287° 47' 46"	0,85
17	436239,19	1398530,63	262° 35' 43"	24,13
18	436236,08	1398506,7	261° 33' 18"	10,55
19	436234,53	1398496,26	340° 5' 1"	2,94
20	436237,29	1398495,26	354° 6' 14"	15,67
21	436252,88	1398493,65	296° 33' 54"	0,49
22	436253,1	1398493,21	352° 9' 24"	3,96
23	436257,02	1398492,67	310° 48' 54"	0,29
1	436257,21	1398492,45		

#### Образуемый земельный участок с условным номером 44

Номер точки	X	Y	Дирекционный угол	Длина
1	436190,83	1398286,17	81° 26' 47"	21,04
2	436193,96	1398306,98	81° 23' 4"	3,34
3	436194,46	1398310,28	171° 57' 56"	10,16
4	436184,4	1398311,7	84° 5' 12"	8,15
5	436185,24	1398319,81	77° 28' 16"	0,37
6	436185,32	1398320,17	77° 49' 43"	10,43
7	436187,52	1398330,37	80° 32' 16"	0,3
8	436187,57	1398330,67	173° 31' 22"	17,99
9	436169,69	1398332,7	173° 40' 27"	22,14
10	436147,68	1398335,14	173° 0' 23"	21,11
11	436126,73	1398337,71	172° 52' 30"	0,73

12	436126,01	1398337,8	261° 6' 6"	61,29
13	436116,53	1398277,25	348° 3' 15"	6,18
14	436122,58	1398275,97	356° 6' 33"	9,43
15	436131,99	1398275,33	352° 28' 26"	9,39
16	436141,3	1398274,1	349° 14' 31"	1,02
17	436142,3	1398273,91	355° 1' 49"	0,69
18	436142,99	1398273,85	76° 54' 29"	1,32
19	436143,29	1398275,14	347° 2' 13"	2,72
20	436145,94	1398274,53	354° 12' 10"	15,15
21	436161,01	1398273	79° 20' 14"	16,32
22	436164,03	1398289,04	80° 54' 35"	0,51
23	436164,11	1398289,54	352° 48' 42"	26,93
1	436190,83	1398286,17		

#### Образуемый земельный участок с условным номером 45

Номер точки	X	Y	Дирекционный угол	Длина
1	436173,53	1398360,43	81° 9' 17"	14,05
2	436175,69	1398374,31	60° 43' 55"	1,04
3	436176,2	1398375,22	174° 45' 39"	30,12
4	436146,21	1398377,97	172° 27' 50"	5,18
5	436141,07	1398378,65	172° 41' 11"	7,54
6	436133,59	1398379,61	160° 1' 1"	1,05
7	436132,6	1398379,97	261° 6' 26"	14,55
8	436130,35	1398365,59	352° 40' 22"	33,4
9	436163,48	1398361,33	354° 52' 58"	10,09
1	436173,53	1398360,43		

#### Образуемый земельный участок с условным номером 46

Номер точки	X	Y	Дирекционный угол	Длина
1	436200,08	1398353,6	84° 11' 50"	2,47
2	436200,33	1398356,06	81° 35' 40"	8,82
3	436201,62	1398364,79	80° 1' 44"	6,3
4	436202,71	1398370,99	171° 1' 21"	6,22
5	436196,57	1398371,96	171° 55' 54"	6,55
6	436190,08	1398372,88	174° 19' 30"	14,46
7	436175,69	1398374,31	261° 9' 17"	14,05
8	436173,53	1398360,43	174° 52' 58"	10,09
9	436163,48	1398361,33	172° 40' 22"	33,4
10	436130,35	1398365,59	261° 8' 42"	4,81
11	436129,61	1398360,84	353° 35' 21"	0,9
12	436130,5	1398360,74	353° 19' 8"	34,9
13	436165,16	1398356,68	351° 1' 49"	9,94
14	436174,98	1398355,13	354° 13' 54"	12,83
15	436187,75	1398353,84	3° 38' 53"	2,99
16	436190,73	1398354,03	269° 0' 44"	0,58
17	436190,72	1398353,45	352° 14' 49"	4,3
18	436194,98	1398352,87	63° 54' 16"	1,09
19	436195,46	1398353,85	356° 54' 9"	4,63

1	436200,08	1398353,6		
---	-----------	-----------	--	--

**Образуемый земельный участок с условным номером 47**

Номер точки	X	Y	Дирекционный угол	Длина
1	436187,57	1398330,67	80° 44' 23"	6,53
2	436188,62	1398337,11	84° 31' 51"	9,44
3	436189,52	1398346,51	80° 11' 24"	7,04
4	436190,72	1398353,45	89° 0' 44"	0,58
5	436190,73	1398354,03	183° 38' 53"	2,99
6	436187,75	1398353,84	174° 13' 54"	12,83
7	436174,98	1398355,13	171° 1' 49"	9,94
8	436165,16	1398356,68	173° 19' 8"	34,9
9	436130,5	1398360,74	173° 44' 45"	0,73
10	436129,77	1398360,82	259° 54' 29"	23,34
11	436125,68	1398337,84	352° 56' 32"	1,06
12	436126,73	1398337,71	353° 0' 23"	21,11
13	436147,68	1398335,14	353° 40' 27"	22,14
14	436169,69	1398332,7	353° 31' 22"	17,99
1	436187,57	1398330,67		

**Образуемый земельный участок с условным номером 48**

Номер точки	X	Y	Дирекционный угол	Длина
1	436200,65	1398512,48	81° 20' 51"	11,17
2	436202,33	1398523,52	84° 1' 26"	18,25
3	436204,23	1398541,67	80° 58' 25"	7,78
4	436205,45	1398549,35	172° 28' 10"	15,95
5	436189,64	1398551,44	259° 26' 23"	24,88
6	436185,08	1398526,98	261° 24' 36"	11,98
7	436183,29	1398515,13	351° 19' 15"	17,56
1	436200,65	1398512,48		

**Образуемый земельный участок с условным номером 49**

Номер точки	X	Y	Дирекционный угол	Длина
1	436220,28	1398509,45	82° 11' 25"	37,68
2	436225,4	1398546,78	172° 39' 34"	20,11
3	436205,45	1398549,35	260° 58' 25"	7,78
4	436204,23	1398541,67	264° 1' 26"	18,25
5	436202,33	1398523,52	261° 20' 51"	11,17
6	436200,65	1398512,48	351° 16' 16"	5,01
7	436205,6	1398511,72	351° 10' 55"	12,72
8	436218,17	1398509,77	351° 22' 35"	2,13
1	436220,28	1398509,45		

**Образуемый земельный участок с условным номером 50**

Номер точки	X	Y	Дирекционный угол	Длина
1	436234,53	1398496,26	81° 33' 18"	10,55



2	436236,08	1398506,7	82° 35' 43"	24,13
3	436239,19	1398530,63	107° 47' 46"	0,85
4	436238,93	1398531,44	74° 46' 32"	4,91
5	436240,22	1398536,18	173° 47' 59"	4,07
6	436236,17	1398536,62	84° 17' 22"	6,43
7	436236,81	1398543,02	85° 58' 6"	2,28
8	436236,97	1398545,29	172° 46' 47"	5,97
9	436231,05	1398546,04	260° 54' 57"	48,83
10	436223,34	1398497,82	352° 3' 49"	11,3
1	436234,53	1398496,26		

**Образуемый земельный участок с условным номером 51**

Номер точки	X	Y	Дирекционный угол	Длина
1	436273,44	1398340,31	80° 58' 42"	3,63
2	436274,01	1398343,9	170° 49' 7"	15,42
3	436258,79	1398346,36	169° 1' 53"	13,82
4	436245,22	1398348,99	169° 37' 4"	13,93
5	436231,52	1398351,5	171° 52' 57"	12,82
6	436218,83	1398353,31	264° 54' 32"	5,52
7	436218,34	1398347,81	353° 8' 27"	43,04
8	436261,07	1398342,67	349° 11' 55"	12,59
1	436273,44	1398340,31		

**Образуемый земельный участок с условным номером 52**

Номер точки	X	Y	Дирекционный угол	Длина
1	436269,44	1398315,19	80° 56' 21"	11,49
2	436271,25	1398326,54	176° 25' 60"	11,09
3	436260,18	1398327,23	170° 5' 23"	20,39
4	436240,09	1398330,74	159° 24' 2"	6,2
5	436234,29	1398332,92	171° 18' 47"	13,24
6	436221,2	1398334,92	166° 16' 14"	12,68
7	436208,88	1398337,93	261° 52' 49"	15,43
8	436206,7	1398322,65	351° 52' 12"	10,11
9	436216,71	1398321,22	276° 57' 11"	2,07
10	436216,96	1398319,17	352° 35' 30"	20,32
11	436237,11	1398316,55	355° 52' 1"	16,37
12	436253,44	1398315,37	86° 27' 5"	2,58
13	436253,6	1398317,95	355° 55' 59"	4,37
14	436257,96	1398317,64	268° 13' 43"	0,97
15	436257,93	1398316,67	352° 49' 49"	9,53
16	436267,39	1398315,48	351° 56' 53"	2,07
1	436269,44	1398315,19		

**Образуемый земельный участок с условным номером 94**

Номер точки	X	Y	Дирекционный угол	Длина
1	436152,51	1398247,95	75° 59' 33"	19,29
2	436157,18	1398266,67	35° 44' 33"	3,25

3	436159,82	1398268,57	79° 28' 15"	3,89
4	436160,53	1398272,39	171° 39' 20"	14,75
5	436145,94	1398274,53	167° 2' 13"	2,72
6	436143,29	1398275,14	256° 54' 29"	1,32
7	436142,99	1398273,85	171° 35' 7"	1,71
8	436141,3	1398274,1	172° 28' 26"	9,39
9	436131,99	1398275,33	176° 6' 33"	9,43
10	436122,58	1398275,97	168° 3' 15"	6,18
11	436116,53	1398277,25	260° 12' 19"	23,81
12	436112,48	1398253,79	351° 41' 59"	40,45
1	436152,51	1398247,95		

**Образуемый земельный участок с условным номером 95**

Номер точки	X	Y	Дирекционный угол	Длина
1	436181,38	1398218,79	81° 28' 48"	15,79
2	436183,72	1398234,41	60° 54' 5"	2,53
3	436184,95	1398236,62	80° 21' 16"	31,87
4	436190,29	1398268,04	175° 4' 46"	1,52
5	436188,78	1398268,17	83° 30' 10"	18,12
6	436190,83	1398286,17	175° 38' 54"	10,28
7	436180,58	1398286,95	260° 18' 47"	42,37
8	436173,45	1398245,18	286° 24' 2"	8,82
9	436175,94	1398236,72	293° 8' 30"	3,97
10	436177,5	1398233,07	263° 34' 52"	13,69
11	436175,97	1398219,47	352° 50' 9"	5,45
1	436181,38	1398218,79		

2 этап

**Образуемый земельный участок с условным номером 53**

Номер точки	X	Y	Дирекционный угол	Длина
1	436148,88	1398222,91	82° 42' 40"	3,47
2	436149,32	1398226,35	81° 35' 56"	21,83
3	436152,51	1398247,95	171° 41' 59"	40,45
4	436112,48	1398253,79	260° 13' 6"	22,43
5	436108,67	1398231,69	260° 9' 4"	2,92
6	436108,17	1398228,81	351° 45' 13"	41,14
1	436148,88	1398222,91		

**Образуемый земельный участок с условным номером 54**

Номер точки	X	Y	Дирекционный угол	Длина
1	436266,15	1398474,18	80° 42' 47"	8,06
2	436267,45	1398482,13	81° 2' 31"	12,33
3	436269,37	1398494,31	81° 0' 57"	15,56
4	436271,8	1398509,68	353° 47' 51"	13,79
5	436285,51	1398508,19	80° 17' 7"	21,28

6	436289,1	1398529,16	171° 51' 40"	9,18
7	436280,01	1398530,46	83° 30' 11"	9,28
8	436281,06	1398539,68	172° 44' 11"	15,9
9	436265,29	1398541,69	261° 37' 41"	24,45
10	436261,73	1398517,5	255° 28' 8"	6,18
11	436260,18	1398511,52	261° 3' 35"	10,1
12	436258,61	1398501,54	261° 6' 19"	8,8
13	436257,25	1398492,85	260° 38' 27"	17,34
14	436254,43	1398475,74	352° 25' 5"	11,82
1	436266,15	1398474,18		

**Образуемый земельный участок с условным номером 55**

Номер точки	X	Y	Дирекционный угол	Длина
1	436276,47	1398359,35	80° 54' 13"	11,32
2	436278,26	1398370,53	173° 24' 18"	18,37
3	436260,01	1398372,64	171° 3' 2"	29,57
4	436230,8	1398377,24	261° 18' 31"	4,76
5	436230,08	1398372,53	350° 22' 41"	4,13
6	436234,15	1398371,84	262° 36' 27"	8,24
7	436233,09	1398363,67	349° 1' 8"	36,22
8	436268,65	1398356,77	84° 17' 39"	11,97
9	436269,84	1398368,68	354° 19' 58"	3,95
10	436273,77	1398368,29	264° 8' 26"	8,42
11	436272,91	1398359,91	351° 3' 38"	3,6
1	436276,47	1398359,35		

**Образуемый земельный участок с условным номером 56**

Номер точки	X	Y	Дирекционный угол	Длина
1	436274,01	1398343,9	80° 57' 11"	15,64
2	436276,47	1398359,35	171° 3' 38"	3,6
3	436272,91	1398359,91	84° 8' 26"	8,42
4	436273,77	1398368,29	174° 19' 58"	3,95
5	436269,84	1398368,68	264° 17' 39"	11,97
6	436268,65	1398356,77	169° 1' 8"	36,22
7	436233,09	1398363,67	262° 38' 57"	12,27
8	436231,52	1398351,5	349° 37' 4"	13,93
9	436245,22	1398348,99	349° 1' 53"	13,82
10	436258,79	1398346,36	350° 49' 7"	15,42
1	436274,01	1398343,9		

**Образуемый земельный участок с условным номером 57**

Номер точки	X	Y	Дирекционный угол	Длина
1	436182,18	1398450,95	80° 38' 36"	14,27
2	436184,5	1398465,03	82° 14' 36"	3,04
3	436184,91	1398468,04	171° 25' 43"	14,69
4	436170,38	1398470,23	170° 36' 42"	10,18
5	436160,34	1398471,89	170° 56' 13"	14,16

6	436146,36	1398474,12	261° 50' 35"	18,18
7	436143,78	1398456,12	352° 19' 55"	38,75
1	436182,18	1398450,95		

#### Образуемый земельный участок с условным номером 58

Номер точки	X	Y	Дирекционный угол	Длина
1	436184,91	1398468,04	82° 7' 55"	16,07
2	436187,11	1398483,96	171° 44' 51"	14,56
3	436172,7	1398486,05	171° 36' 47"	1,58
4	436171,14	1398486,28	171° 0' 4"	13,62
5	436157,69	1398488,41	172° 39' 23"	6,18
6	436151,56	1398489,2	170° 2' 10"	3,01
7	436148,6	1398489,72	261° 49' 44"	15,76
8	436146,36	1398474,12	350° 56' 13"	14,16
9	436160,34	1398471,89	350° 36' 42"	10,18
10	436170,38	1398470,23	351° 25' 43"	14,69
1	436184,91	1398468,04		

#### Образуемый земельный участок с условным номером 59

Номер точки	X	Y	Дирекционный угол	Длина
1	436260,36	1398258,45	80° 38' 46"	7,81
2	436261,63	1398266,16	80° 55' 59"	12,63
3	436263,62	1398278,63	173° 14' 15"	15,88
4	436247,85	1398280,5	172° 26' 23"	23,18
5	436224,87	1398283,55	173° 13' 10"	34,05
6	436191,06	1398287,57	260° 40' 14"	1,42
7	436190,83	1398286,17	263° 30' 10"	18,12
8	436188,78	1398268,17	355° 4' 46"	1,52
9	436190,29	1398268,04	353° 3' 25"	23,82
10	436213,94	1398265,16	351° 46' 18"	9,08
11	436222,93	1398263,86	351° 55' 9"	9,89
12	436232,72	1398262,47	351° 11' 42"	4,44
13	436237,11	1398261,79	351° 49' 30"	23,49
1	436260,36	1398258,45		

#### Образуемый земельный участок с условным номером 60

Номер точки	X	Y	Дирекционный угол	Длина
1	436265,62	1398291,23	80° 59' 59"	11,83
2	436267,47	1398302,91	174° 41' 49"	21,96
3	436245,6	1398304,94	174° 34' 49"	5,29
4	436240,33	1398305,44	174° 12' 23"	35,76
5	436204,75	1398309,05	173° 9' 42"	10,16
6	436194,66	1398310,26	260° 47' 45"	13,13
7	436192,56	1398297,3	355° 53' 41"	62,3
8	436254,7	1398292,84	351° 28' 24"	6,95
9	436261,57	1398291,81	351° 51' 0"	4,09
1	436265,62	1398291,23		

**Образуемый земельный участок с условным номером 61**

Номер точки	X	Y	Дирекционный угол	Длина
1	436263,62	1398278,63	80° 58' 50"	12,76
2	436265,62	1398291,23	171° 51' 0"	4,09
3	436261,57	1398291,81	171° 28' 24"	6,95
4	436254,7	1398292,84	175° 53' 41"	62,3
5	436192,56	1398297,3	261° 14' 10"	9,84
6	436191,06	1398287,57	353° 13' 10"	34,05
7	436224,87	1398283,55	352° 26' 23"	23,18
8	436247,85	1398280,5	353° 14' 15"	15,88
1	436263,62	1398278,63		

**Образуемый земельный участок с условным номером 62**

Номер точки	X	Y	Дирекционный угол	Длина
1	436267,47	1398302,91	80° 53' 10"	12,44
2	436269,44	1398315,19	172° 40' 22"	11,6
3	436257,93	1398316,67	88° 13' 43"	0,97
4	436257,96	1398317,64	175° 55' 59"	4,37
5	436253,6	1398317,95	266° 27' 5"	2,58
6	436253,44	1398315,37	175° 52' 30"	16,54
7	436236,94	1398316,56	172° 33' 27"	20,15
8	436216,96	1398319,17	96° 57' 11"	2,07
9	436216,71	1398321,22	171° 52' 12"	10,11
10	436206,7	1398322,65	261° 50' 25"	13,74
11	436204,75	1398309,05	354° 12' 23"	35,76
12	436240,33	1398305,44	354° 34' 49"	5,29
13	436245,6	1398304,94	354° 41' 49"	21,96
1	436267,47	1398302,91		

**Образуемый земельный участок с условным номером 63**

Номер точки	X	Y	Дирекционный угол	Длина
1	436271,25	1398326,54	80° 57' 48"	13,94
2	436273,44	1398340,31	169° 11' 55"	12,59
3	436261,07	1398342,67	172° 55' 8"	4,87
4	436256,24	1398343,27	173° 10' 9"	38,17
5	436218,34	1398347,81	175° 10' 58"	7,98
6	436210,39	1398348,48	261° 51' 17"	10,66
7	436208,88	1398337,93	346° 16' 14"	12,68
8	436221,2	1398334,92	351° 19' 10"	13,25
9	436234,3	1398332,92	339° 24' 2"	6,2
10	436240,1	1398330,74	350° 3' 50"	20,28
11	436260,08	1398327,24	356° 24' 51"	11,19
1	436271,25	1398326,54		

**Образуемый земельный участок с условным номером 64**

Номер	X	Y	Дирекционный угол	Длина
-------	---	---	-------------------	-------

Точки				
1	436278,26	1398370,53	80° 59' 12"	13,21
2	436280,33	1398383,58	169° 37' 49"	16,61
3	436263,99	1398386,57	172° 39' 21"	9,07
4	436254,99	1398387,73	169° 32' 16"	22,14
5	436233,22	1398391,75	260° 31' 53"	14,71
6	436230,8	1398377,24	351° 2' 39"	12,46
7	436243,11	1398375,3	351° 3' 19"	17,11
8	436260,01	1398372,64	353° 24' 18"	18,37
1	436278,26	1398370,53		

#### Образуемый земельный участок с условным номером 65

Номер точки	X	Y	Дирекционный угол	Длина
1	436280,33	1398383,58	80° 55' 17"	23,32
2	436284,01	1398406,61	173° 15' 16"	1,87
3	436282,15	1398406,83	173° 22' 14"	45,04
4	436237,41	1398412,03	258° 19' 35"	20,71
5	436233,22	1398391,75	349° 32' 16"	22,14
6	436254,99	1398387,73	352° 39' 21"	9,07
7	436263,99	1398386,57	349° 37' 49"	16,61
1	436280,33	1398383,58		

#### Образуемый земельный участок с условным номером 66

Номер точки	X	Y	Дирекционный угол	Длина
1	436284,64	1398410,67	80° 55' 48"	27,85
2	436289,03	1398438,17	172° 36' 23"	16,4
3	436272,77	1398440,28	172° 53' 23"	28,92
4	436244,07	1398443,86	262° 34' 47"	26,71
5	436240,62	1398417,37	349° 41' 43"	12,52
6	436252,94	1398415,13	351° 59' 29"	32,01
1	436284,64	1398410,67		

#### Образуемый земельный участок с условным номером 67

Номер точки	X	Y	Дирекционный угол	Длина
1	436289,03	1398438,17	80° 59' 29"	6,64
2	436290,07	1398444,73	171° 28' 58"	2,09
3	436288	1398445,04	171° 17' 56"	17,45
4	436270,75	1398447,68	80° 27' 25"	3,5
5	436271,33	1398451,13	170° 48' 19"	2,82
6	436268,55	1398451,58	80° 52' 33"	6,68
7	436269,61	1398458,18	170° 37' 35"	24,44
8	436245,5	1398462,16	170° 12' 22"	1,7
9	436243,82	1398462,45	170° 13' 3"	7,65
10	436236,28	1398463,75	260° 51' 12"	18,5
11	436233,34	1398445,49	351° 21' 44"	10,85
12	436244,07	1398443,86	352° 53' 23"	28,92
13	436272,77	1398440,28	352° 36' 23"	16,4

1	436289,03	1398438,17		
---	-----------	------------	--	--

**Образуемый земельный участок с условным номером 68**

Номер точки	X	Y	Дирекционный угол	Длина
1	436284,01	1398406,61	81° 10' 47"	4,11
2	436284,64	1398410,67	171° 59' 29"	32,01
3	436252,94	1398415,13	169° 41' 43"	12,52
4	436240,62	1398417,37	82° 34' 47"	26,71
5	436244,07	1398443,86	171° 21' 44"	10,85
6	436233,34	1398445,49	172° 47' 49"	18,18
7	436215,3	1398447,77	260° 56' 46"	31,14
8	436210,4	1398417,02	352° 5' 48"	12,51
9	436222,79	1398415,3	347° 53' 29"	5,77
10	436228,43	1398414,09	347° 4' 48"	9,21
11	436237,41	1398412,03	353° 22' 14"	45,04
12	436282,15	1398406,83	353° 15' 16"	1,87
1	436284,01	1398406,61		

**Образуемый земельный участок с условным номером 69**

Номер точки	X	Y	Дирекционный угол	Длина
1	436290,07	1398444,73	81° 1' 18"	25,89
2	436294,11	1398470,3	172° 7' 1"	15,09
3	436279,16	1398472,37	171° 34' 11"	6,48
4	436272,75	1398473,32	172° 34' 34"	6,66
5	436266,15	1398474,18	172° 25' 5"	11,82
6	436254,43	1398475,74	174° 32' 25"	16,82
7	436237,69	1398477,34	264° 4' 36"	13,66
8	436236,28	1398463,75	350° 13' 3"	7,65
9	436243,82	1398462,45	350° 12' 22"	1,7
10	436245,5	1398462,16	350° 37' 35"	24,44
11	436269,61	1398458,18	260° 52' 33"	6,68
12	436268,55	1398451,58	350° 48' 19"	2,82
13	436271,33	1398451,13	260° 27' 25"	3,5
14	436270,75	1398447,68	351° 17' 56"	17,45
15	436288	1398445,04	351° 28' 58"	2,09
1	436290,07	1398444,73		

**Образуемый земельный участок с условным номером 70**

Номер точки	X	Y	Дирекционный угол	Длина
1	436294,11	1398470,3	81° 4' 54"	20,25
2	436297,25	1398490,31	171° 50' 7"	28,17
3	436269,37	1398494,31	261° 2' 31"	12,33
4	436267,45	1398482,13	260° 42' 47"	8,06
5	436266,15	1398474,18	352° 34' 34"	6,66
6	436272,75	1398473,32	351° 34' 11"	6,48
7	436279,16	1398472,37	352° 7' 1"	15,09
1	436294,11	1398470,3		

**Образуемый земельный участок с условным номером 71**

Номер точки	X	Y	Дирекционный угол	Длина
1	436170,95	1398516,87	82° 24' 58"	24,63
2	436174,2	1398541,28	173° 27' 57"	6,85
3	436167,39	1398542,06	82° 25' 59"	2,73
4	436167,75	1398544,77	82° 53' 51"	6,31
5	436168,53	1398551,03	84° 36' 13"	3,08
6	436168,82	1398554,1	175° 16' 48"	10,94
7	436157,92	1398555	261° 51' 31"	36,08
8	436152,81	1398519,28	353° 31' 14"	3,63
9	436156,42	1398518,87	352° 9' 46"	14,67
1	436170,95	1398516,87		

**Образуемый земельный участок с условным номером 72**

Номер точки	X	Y	Дирекционный угол	Длина
1	436183,29	1398515,13	81° 24' 36"	11,98
2	436185,08	1398526,98	79° 26' 23"	24,88
3	436189,64	1398551,44	172° 43' 9"	20,99
4	436168,82	1398554,1	264° 36' 13"	3,08
5	436168,53	1398551,03	262° 53' 51"	6,31
6	436167,75	1398544,77	262° 25' 59"	2,73
7	436167,39	1398542,06	353° 27' 57"	6,85
8	436174,2	1398541,28	262° 24' 58"	24,63
9	436170,95	1398516,87	351° 14' 51"	6,9
10	436177,77	1398515,82	352° 52' 30"	5,56
1	436183,29	1398515,13		

**Образуемый земельный участок с условным номером 73**

Номер точки	X	Y	Дирекционный угол	Длина
1	436211,74	1398460,53	80° 6' 23"	20,31
2	436215,23	1398480,54	169° 30' 31"	0,82
3	436214,42	1398480,69	172° 27' 38"	2,06
4	436212,38	1398480,96	172° 47' 44"	16,98
5	436195,53	1398483,09	172° 53' 24"	4,77
6	436190,8	1398483,68	175° 39' 38"	3,7
7	436187,11	1398483,96	262° 7' 55"	16,07
8	436184,91	1398468,04	262° 14' 36"	3,04
9	436184,5	1398465,03	350° 37' 10"	27,61
1	436211,74	1398460,53		

**Образуемый земельный участок с условным номером 74**

Номер точки	X	Y	Дирекционный угол	Длина
1	436208,38	1398441,31	80° 5' 2"	19,51
2	436211,74	1398460,53	170° 37' 10"	27,61
3	436184,5	1398465,03	260° 39' 4"	13,3



4	436182,34	1398451,91	260° 32' 16"	0,97
5	436182,18	1398450,95	260° 40' 30"	5,49
6	436181,29	1398445,53	351° 8' 45"	27,42
1	436208,38	1398441,31		

**Образуемый земельный участок с условным номером 75**

Номер точки	X	Y	Дирекционный угол	Длина
1	436204,18	1398417,22	80° 6' 36"	24,45
2	436208,38	1398441,31	171° 8' 45"	27,42
3	436181,29	1398445,53	260° 23' 38"	10,49
4	436179,54	1398435,19	351° 36' 34"	8,09
5	436187,54	1398434,01	265° 31' 49"	14,24
6	436186,43	1398419,81	351° 40' 42"	6,77
7	436193,13	1398418,83	351° 42' 37"	11,17
1	436204,18	1398417,22		

**Образуемый земельный участок с условным номером 76**

Номер точки	X	Y	Дирекционный угол	Длина
1	436197,47	1398378,78	80° 5' 54"	39,02
2	436204,18	1398417,22	171° 42' 37"	11,17
3	436193,13	1398418,83	263° 53' 14"	7,51
4	436192,33	1398411,36	174° 20' 57"	4,77
5	436187,58	1398411,83	260° 55' 14"	18,69
6	436184,63	1398393,37	264° 21' 15"	5,29
7	436184,11	1398388,11	263° 49' 33"	7,62
8	436183,29	1398380,53	352° 57' 52"	14,29
1	436197,47	1398378,78		

**Образуемый земельный участок с условным номером 77**

Номер точки	X	Y	Дирекционный угол	Длина
1	436254,43	1398475,74	80° 38' 27"	17,34
2	436257,25	1398492,85	171° 27' 51"	22,97
3	436234,53	1398496,26	172° 3' 49"	11,3
4	436223,34	1398497,82	260° 53' 29"	18,63
5	436220,39	1398479,42	353° 8' 39"	17,42
6	436237,69	1398477,34	354° 32' 25"	16,82
1	436254,43	1398475,74		

**Образуемый земельный участок с условным номером 78**

Номер точки	X	Y	Дирекционный угол	Длина
1	436233,34	1398445,49	80° 51' 12"	18,5
2	436236,28	1398463,75	84° 4' 51"	13,67
3	436237,69	1398477,35	173° 10' 37"	17,42
4	436220,39	1398479,42	260° 51' 50"	32,06
5	436215,3	1398447,77	352° 47' 49"	18,18
1	436233,34	1398445,49		

**Образуемый земельный участок с условным номером 79**

Номер точки	X	Y	Дирекционный угол	Длина
1	436233,22	1398391,75	78° 19' 35"	20,71
2	436237,41	1398412,03	167° 4' 48"	9,21
3	436228,43	1398414,09	167° 53' 29"	5,77
4	436222,79	1398415,3	172° 5' 48"	12,51
5	436210,4	1398417,02	260° 53' 29"	21,04
6	436207,07	1398396,25	350° 39' 49"	5,24
7	436212,24	1398395,4	350° 54' 17"	13,6
8	436225,67	1398393,25	348° 45' 47"	7,7
1	436233,22	1398391,75		

**Образуемый земельный участок с условным номером 80**

Номер точки	X	Y	Дирекционный угол	Длина
1	436230,08	1398372,53	81° 18' 31"	4,76
2	436230,8	1398377,24	80° 31' 53"	14,71
3	436233,22	1398391,75	168° 45' 47"	7,7
4	436225,67	1398393,25	170° 50' 16"	18,84
5	436207,07	1398396,25	260° 54' 9"	18,59
6	436204,13	1398377,89	327° 51' 55"	2,35
7	436206,12	1398376,64	348° 13' 44"	24,12
8	436229,73	1398371,72	66° 37' 51"	0,88
1	436230,08	1398372,53		

**Образуемый земельный участок с условным номером 81**

Номер точки	X	Y	Дирекционный угол	Длина
1	436231,52	1398351,5	82° 38' 57"	12,27
2	436233,09	1398363,67	82° 36' 27"	8,24
3	436234,15	1398371,84	170° 22' 41"	4,13
4	436230,08	1398372,53	246° 37' 51"	0,88
5	436229,73	1398371,72	168° 13' 44"	24,12
6	436206,12	1398376,64	147° 51' 55"	2,35
7	436204,13	1398377,89	172° 23' 18"	6,72
8	436197,47	1398378,78	262° 15' 59"	5,72
9	436196,7	1398373,11	263° 33' 2"	1,16
10	436196,57	1398371,96	351° 1' 21"	6,22
11	436202,71	1398370,99	261° 1' 59"	15,59
12	436200,28	1398355,59	352° 59' 34"	18,69
13	436218,83	1398353,31	351° 52' 57"	12,82
1	436231,52	1398351,5		

**Образуемый земельный участок с условным номером 82**

Номер точки	X	Y	Дирекционный угол	Длина
1	436297,25	1398490,31	80° 58' 24"	19,25
2	436300,27	1398509,32	81° 8' 16"	6,75

3	436301,31	1398515,99	82° 55' 33"	20,95
4	436303,89	1398536,78	172° 45' 39"	23,01
5	436281,06	1398539,68	263° 30' 11"	9,28
6	436280,01	1398530,46	351° 51' 40"	9,18
7	436289,1	1398529,16	260° 17' 7"	21,28
8	436285,51	1398508,19	173° 47' 51"	13,79
9	436271,8	1398509,68	261° 0' 57"	15,56
10	436269,37	1398494,31	351° 50' 7"	28,17
1	436297,25	1398490,31		

**Образуемый земельный участок с условным номером 83**

Номер точки	X	Y	Дирекционный угол	Длина
1	436258,61	1398501,54	81° 3' 35"	10,1
2	436260,18	1398511,52	75° 28' 8"	6,18
3	436261,73	1398517,5	81° 37' 41"	24,45
4	436265,29	1398541,69	172° 46' 32"	15,74
5	436249,67	1398543,67	262° 4' 28"	14,65
6	436247,65	1398529,16	262° 1' 47"	14,71
7	436245,61	1398514,59	261° 47' 8"	10,57
8	436244,1	1398504,13	349° 52' 46"	14,74
1	436258,61	1398501,54		

**Образуемый земельный участок с условным номером 84**

Номер точки	X	Y	Дирекционный угол	Длина
1	436204,75	1398309,05	81° 50' 25"	13,74
2	436206,7	1398322,65	81° 52' 49"	15,43
3	436208,88	1398337,93	81° 51' 17"	10,66
4	436210,39	1398348,48	355° 10' 58"	7,98
5	436218,34	1398347,81	84° 54' 32"	5,52
6	436218,83	1398353,31	172° 59' 34"	18,69
7	436200,28	1398355,59	264° 16' 6"	2,7
8	436200,01	1398352,9	175° 3' 57"	9,77
9	436190,28	1398353,74	262° 37' 15"	23,2
10	436187,3	1398330,73	259° 46' 24"	18,98
11	436183,93	1398312,05	350° 31' 44"	10,88
12	436194,66	1398310,26	353° 9' 42"	10,16
1	436204,75	1398309,05		

**Образуемый земельный участок с условным номером 85**

Номер точки	X	Y	Дирекционный угол	Длина
1	436169,26	1398229,22	82° 32' 59"	3,93
2	436169,77	1398233,12	353° 22' 3"	2,6
3	436172,35	1398232,82	84° 42' 1"	4,44
4	436172,76	1398237,24	174° 45' 10"	1,97
5	436170,8	1398237,42	84° 29' 19"	2,29
6	436171,02	1398239,7	173° 1' 28"	6,18
7	436164,89	1398240,45	132° 39' 46"	1,39

8	436163,95	1398241,47	84° 48' 20"	9,72
9	436164,83	1398251,15	76° 25' 42"	16,45
10	436168,69	1398267,14	170° 50' 30"	8,98
11	436159,82	1398268,57	215° 44' 33"	3,25
12	436157,18	1398266,67	255° 59' 33"	19,29
13	436152,51	1398247,95	261° 35' 56"	21,83
14	436149,32	1398226,35	262° 42' 40"	3,47
15	436148,88	1398222,91	352° 46' 3"	13,9
16	436162,67	1398221,16	83° 6' 40"	5,42
17	436163,32	1398226,54	82° 53' 51"	3,15
18	436163,71	1398229,67	6° 55' 24"	1,41
19	436165,11	1398229,84	351° 30' 11"	4,2
1	436169,26	1398229,22		

#### Образуемый земельный участок с условным номером 86

Номер точки	X	Y	Дирекционный угол	Длина
1	436175,97	1398219,47	83° 34' 52"	13,69
2	436177,5	1398233,07	113° 8' 30"	3,97
3	436175,94	1398236,72	106° 25' 8"	8,81
4	436173,45	1398245,17	80° 18' 56"	42,38
5	436180,58	1398286,95	174° 42' 20"	17,12
6	436163,53	1398288,53	259° 28' 13"	16,42
7	436160,53	1398272,39	259° 28' 15"	3,89
8	436159,82	1398268,57	350° 51' 7"	8,99
9	436168,7	1398267,14	256° 23' 40"	16,45
10	436164,83	1398251,15	264° 48' 20"	9,72
11	436163,95	1398241,47	312° 39' 46"	1,39
12	436164,89	1398240,45	353° 1' 28"	6,18
13	436171,02	1398239,7	264° 29' 19"	2,29
14	436170,8	1398237,42	354° 45' 10"	1,97
15	436172,76	1398237,24	264° 42' 1"	4,44
16	436172,35	1398232,82	173° 22' 3"	2,6
17	436169,77	1398233,12	262° 32' 59"	3,93
18	436169,26	1398229,22	171° 30' 11"	4,2
19	436165,11	1398229,84	186° 55' 24"	1,41
20	436163,71	1398229,67	262° 53' 51"	3,15
21	436163,32	1398226,54	263° 6' 40"	5,42
22	436162,67	1398221,16	352° 45' 30"	13,41
1	436175,97	1398219,47		

#### Образуемый земельный участок с условным номером 87

Номер точки	X	Y	Дирекционный угол	Длина
1	436252,37	1398209,78	80° 39' 45"	9,8
2	436253,96	1398219,45	172° 11' 26"	9,35
3	436244,7	1398220,72	80° 45' 36"	15,26
4	436247,15	1398235,78	352° 1' 32"	9,37
5	436256,43	1398234,48	80° 41' 20"	24,29
6	436260,36	1398258,45	171° 49' 30"	23,49

7	436237,11	1398261,79	171° 11' 42"	4,44
8	436232,72	1398262,47	171° 55' 9"	9,89
9	436222,93	1398263,86	171° 46' 18"	9,08
10	436213,94	1398265,16	261° 24' 48"	39,58
11	436208,03	1398226,02	259° 20' 25"	10,54
12	436206,08	1398215,66	352° 45' 39"	46,66
1	436252,37	1398209,78		

**Образуемый земельный участок с условным номером 88**

Номер точки	X	Y	Дирекционный угол	Длина
1	436196,7	1398373,11	82° 15' 59"	5,72
2	436197,47	1398378,78	172° 57' 52"	14,29
3	436183,29	1398380,53	83° 49' 33"	7,62
4	436184,11	1398388,11	84° 21' 15"	5,29
5	436184,63	1398393,37	80° 55' 14"	18,69
6	436187,58	1398411,83	354° 20' 57"	4,77
7	436192,33	1398411,36	83° 53' 14"	7,51
8	436193,13	1398418,83	171° 40' 42"	6,77
9	436186,43	1398419,81	85° 31' 49"	14,24
10	436187,54	1398434,01	171° 36' 34"	8,09
11	436179,54	1398435,19	80° 23' 38"	10,49
12	436181,29	1398445,53	80° 40' 30"	5,49
13	436182,18	1398450,95	172° 19' 55"	38,75
14	436143,78	1398456,12	261° 48' 44"	60,46
15	436135,17	1398396,28	351° 26' 40"	1,14
16	436136,3	1398396,11	260° 38' 37"	8
17	436135	1398388,22	172° 28' 34"	1,07
18	436133,94	1398388,36	260° 55' 33"	8,5
19	436132,6	1398379,97	353° 3' 30"	40,71
20	436173,01	1398375,05	80° 16' 21"	1,07
21	436173,19	1398376,1	352° 40' 4"	2,74
22	436175,91	1398375,75	352° 45' 47"	20,96
1	436196,7	1398373,11		

**Образуемый земельный участок с условным номером 89**

Номер точки	X	Y	Дирекционный угол	Длина
1	436257,25	1398492,85	81° 6' 19"	8,8
2	436258,61	1398501,54	169° 52' 46"	14,74
3	436244,1	1398504,13	81° 47' 8"	10,57
4	436245,61	1398514,59	82° 1' 47"	14,71
5	436247,65	1398529,16	82° 4' 28"	14,65
6	436249,67	1398543,67	172° 43' 50"	12,8
7	436236,97	1398545,29	265° 58' 6"	2,28
8	436236,81	1398543,02	264° 17' 22"	6,43
9	436236,17	1398536,62	353° 47' 59"	4,07
10	436240,22	1398536,18	254° 46' 32"	4,91
11	436238,93	1398531,44	287° 47' 46"	0,85
12	436239,19	1398530,63	262° 35' 43"	24,13

13	436236,08	1398506,7	261° 33' 18"	10,55
14	436234,53	1398496,26	351° 27' 51"	22,97
1	436257,25	1398492,85		

#### Образуемый земельный участок с условным номером 90

Номер точки	X	Y	Дирекционный угол	Длина
1	436190,83	1398286,17	80° 40' 14"	1,42
2	436191,06	1398287,57	81° 14' 10"	9,84
3	436192,56	1398297,3	80° 47' 45"	13,13
4	436194,66	1398310,26	170° 31' 44"	10,88
5	436183,93	1398312,05	79° 46' 24"	18,98
6	436187,3	1398330,73	173° 37' 1"	17,72
7	436169,69	1398332,7	173° 40' 27"	22,14
8	436147,68	1398335,14	173° 0' 7"	21,83
9	436126,01	1398337,8	261° 6' 6"	61,29
10	436116,53	1398277,25	348° 3' 15"	6,18
11	436122,58	1398275,97	356° 6' 33"	9,43
12	436131,99	1398275,33	352° 28' 26"	9,39
13	436141,3	1398274,1	351° 35' 7"	1,71
14	436142,99	1398273,85	76° 54' 29"	1,32
15	436143,29	1398275,14	347° 2' 13"	2,72
16	436145,94	1398274,53	351° 39' 20"	14,75
17	436160,53	1398272,39	79° 28' 13"	16,42
18	436163,53	1398288,53	354° 42' 20"	17,12
19	436180,58	1398286,95	355° 38' 54"	10,28
1	436190,83	1398286,17		

#### Образуемый земельный участок с условным номером 91

Номер точки	X	Y	Дирекционный угол	Длина
1	436187,3	1398330,73	82° 37' 15"	23,2
2	436190,28	1398353,74	174° 48' 32"	15,36
3	436174,98	1398355,13	171° 1' 49"	9,94
4	436165,16	1398356,68	173° 19' 33"	35,79
5	436129,61	1398360,84	261° 7' 10"	23,32
6	436126,01	1398337,8	353° 0' 7"	21,83
7	436147,68	1398335,14	353° 38' 55"	39,86
1	436187,3	1398330,73		

#### Образуемый земельный участок с условным номером 92

Номер точки	X	Y	Дирекционный угол	Длина
1	436173,53	1398360,43	81° 10' 10"	15,5
2	436175,91	1398375,75	172° 40' 4"	2,74
3	436173,19	1398376,1	260° 16' 21"	1,07
4	436173,01	1398375,05	173° 3' 30"	40,71
5	436132,6	1398379,97	261° 6' 26"	14,55
6	436130,35	1398365,59	352° 40' 22"	33,4
7	436163,48	1398361,33	354° 52' 58"	10,09

1	436173,53	1398360,43		
---	-----------	------------	--	--

**Образуемый земельный участок с условным номером 93**

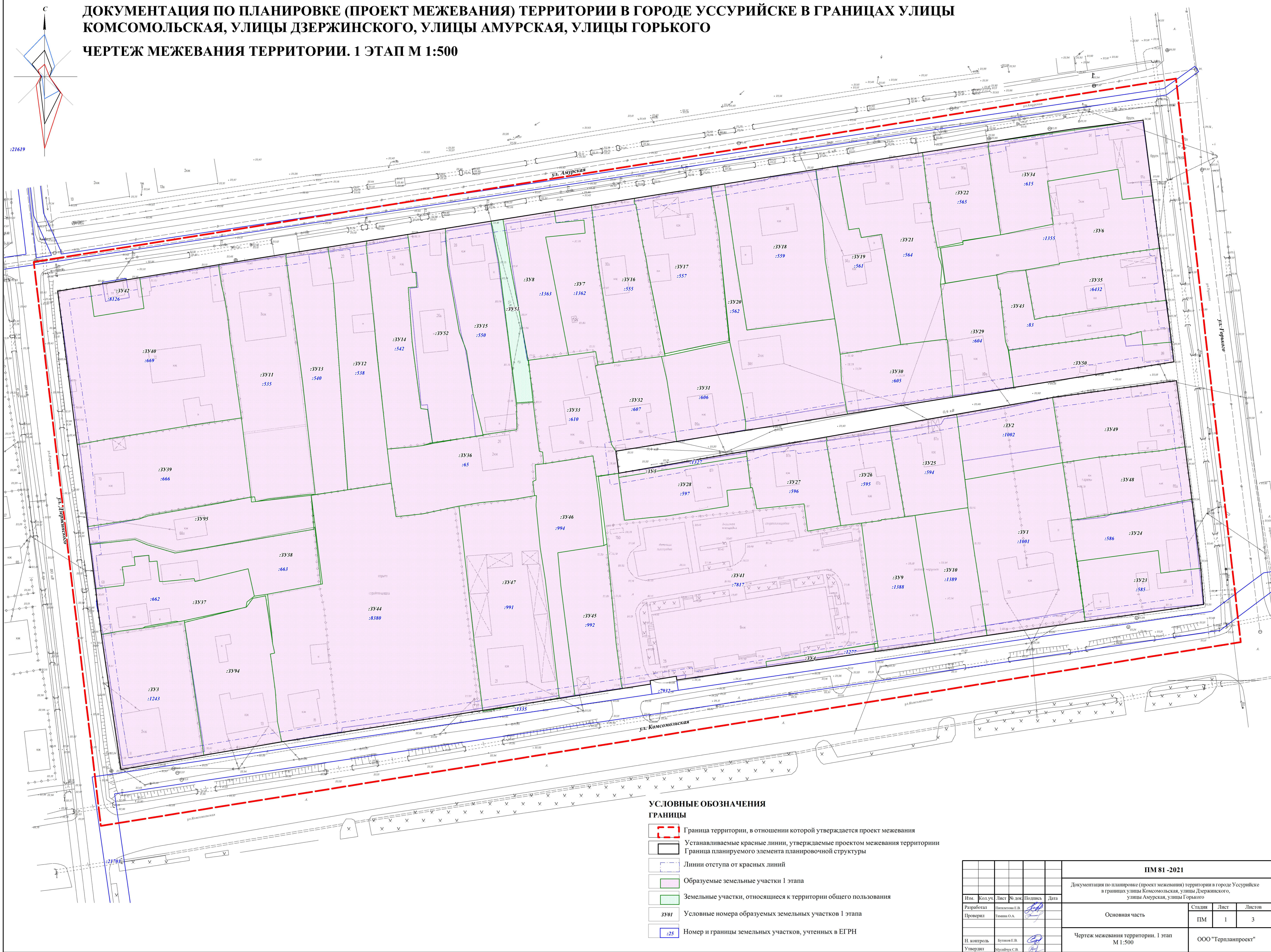
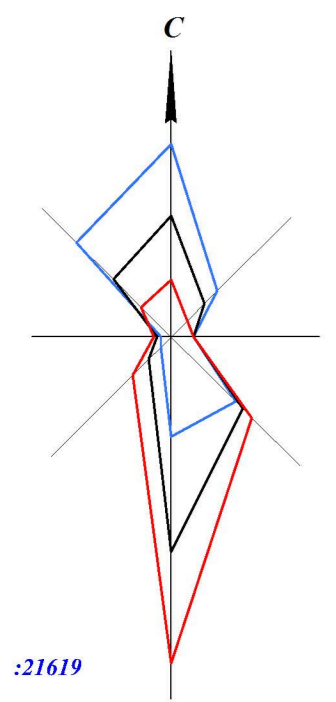
Номер точки	X	Y	Дирекционный угол	Длина
1	436200,01	1398352,9	84° 16' 6"	2,7
2	436200,28	1398355,59	81° 1' 59"	15,59
3	436202,71	1398370,99	171° 1' 21"	6,22
4	436196,57	1398371,96	83° 33' 2"	1,16
5	436196,7	1398373,11	172° 45' 47"	20,96
6	436175,91	1398375,75	261° 10' 10"	15,5
7	436173,53	1398360,43	174° 52' 58"	10,09
8	436163,48	1398361,33	172° 40' 22"	33,4
9	436130,35	1398365,59	261° 8' 42"	4,81
10	436129,61	1398360,84	353° 19' 33"	35,79
11	436165,16	1398356,68	351° 1' 49"	9,94
12	436174,98	1398355,13	354° 48' 32"	15,36
13	436190,28	1398353,74	355° 3' 57"	9,77
1	436200,01	1398352,9		

**Образуемый земельный участок с условным номером 96**

Номер точки	X	Y	Дирекционный угол	Длина
1	436206,08	1398215,66	79° 20' 25"	10,54
2	436208,03	1398226,02	81° 24' 48"	39,58
3	436213,94	1398265,16	173° 3' 25"	23,82
4	436190,29	1398268,04	260° 21' 16"	31,87
5	436184,95	1398236,62	240° 54' 5"	2,53
6	436183,72	1398234,41	261° 28' 48"	15,79
7	436181,38	1398218,79	352° 46' 41"	24,9
1	436206,08	1398215,66		

ДОКУМЕНТАЦИЯ ПО ПЛАНИРОВКЕ (ПРОЕКТ МЕЖЕВАНИЯ) ТЕРРИТОРИИ В ГОРОДЕ УССУРИЙСКЕ В ГРАНИЦАХ УЛИЦЫ КОМСОМОЛЬСКАЯ, УЛИЦЫ ДЗЕРЖИНСКОГО, УЛИЦЫ АМУРСКАЯ, УЛИЦЫ ГОРЬКОГО

ЧЕРТЕЖ МЕЖЕВАНИЯ ТЕРРИТОРИИ. 1 ЭТАП М 1:500



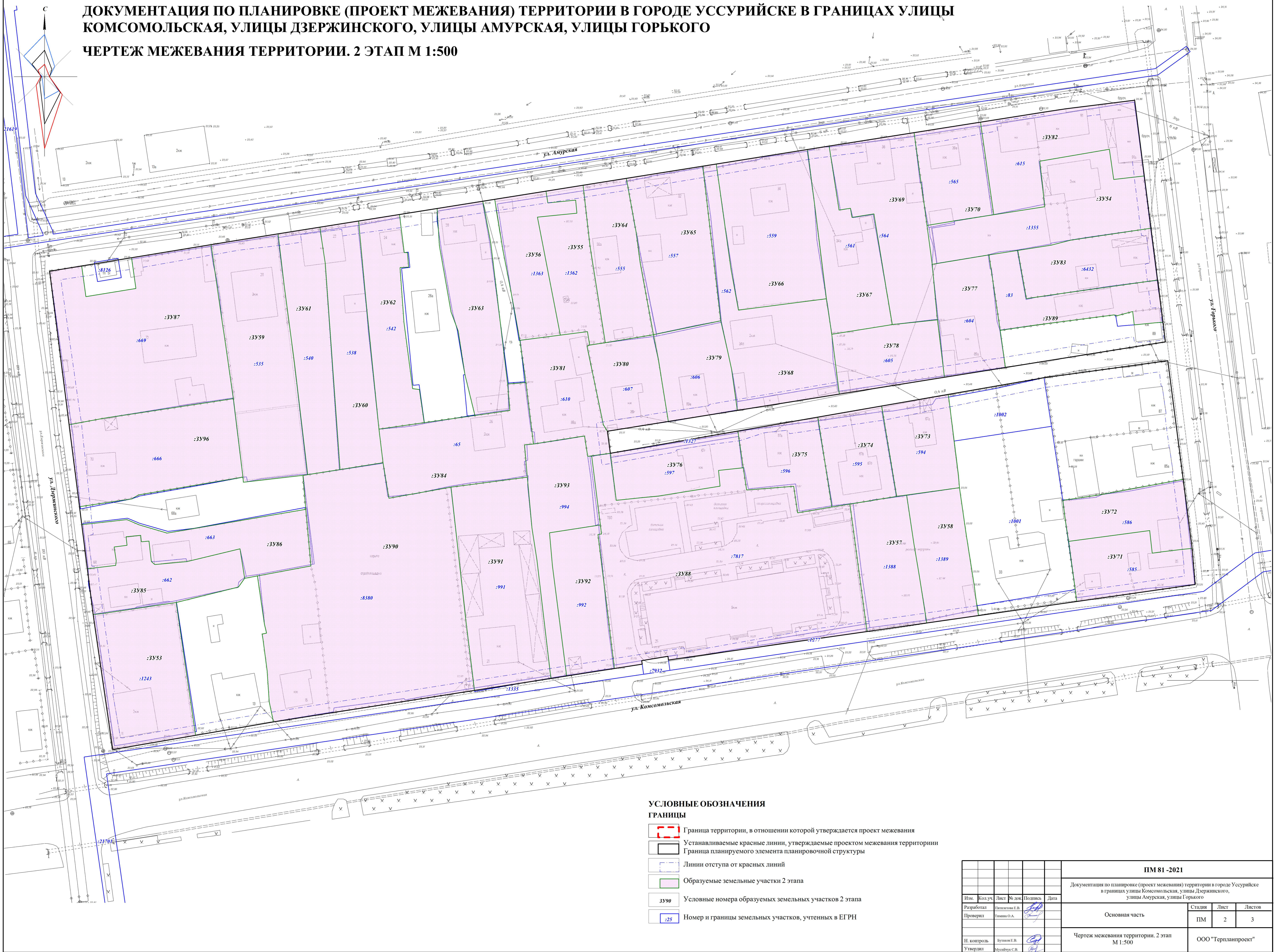
- УСЛОВНЫЕ ОБОЗНАЧЕНИЯ**
- Граница территории, в отношении которой утверждается проект межевания
  - Устанавливаемые красные линии, утверждаемые проектом межевания территории
  - Граница планируемого элемента планировочной структуры
  - Линии отступа от красных линий
  - Образуемые земельные участки 1 этапа
  - Земельные участки, относящиеся к территории общего пользования
  - :3301 Условные номера образуемых земельных участков 1 этапа
  - :25 Номер и границы земельных участков, учтенных в ЕГРН

ПМ 81 -2021					
Документация по планировке (проект межевания) территории в городе Уссурийске в границах улицы Комсомольская, улицы Дзержинского, улицы Амурская, улицы Горького					
Им.	Кол.уч.	Лист	№ док.	Подпись	Дата
Разработал	Павлов Е.В.			<i>[Signature]</i>	
Проверил	Павлов О.А.			<i>[Signature]</i>	
Основная часть			Страниц	Лист	Листов
			ПМ	1	3
Чертеж межевания территории. 1 этап М 1:500					
Н. контроль Утвердил			Бушков Е.В. Масляков С.В.		<i>[Signature]</i> <i>[Signature]</i>
ООО "Терпланпроект"					



ДОКУМЕНТАЦИЯ ПО ПЛАНИРОВКЕ (ПРОЕКТ МЕЖЕВАНИЯ) ТЕРРИТОРИИ В ГОРОДЕ УССУРИЙСКЕ В ГРАНИЦАХ УЛИЦЫ КОМСОМОЛЬСКАЯ, УЛИЦЫ ДЗЕРЖИНСКОГО, УЛИЦЫ АМУРСКАЯ, УЛИЦЫ ГОРЬКОГО

ЧЕРТЕЖ МЕЖЕВАНИЯ ТЕРРИТОРИИ. 2 ЭТАП М 1:500

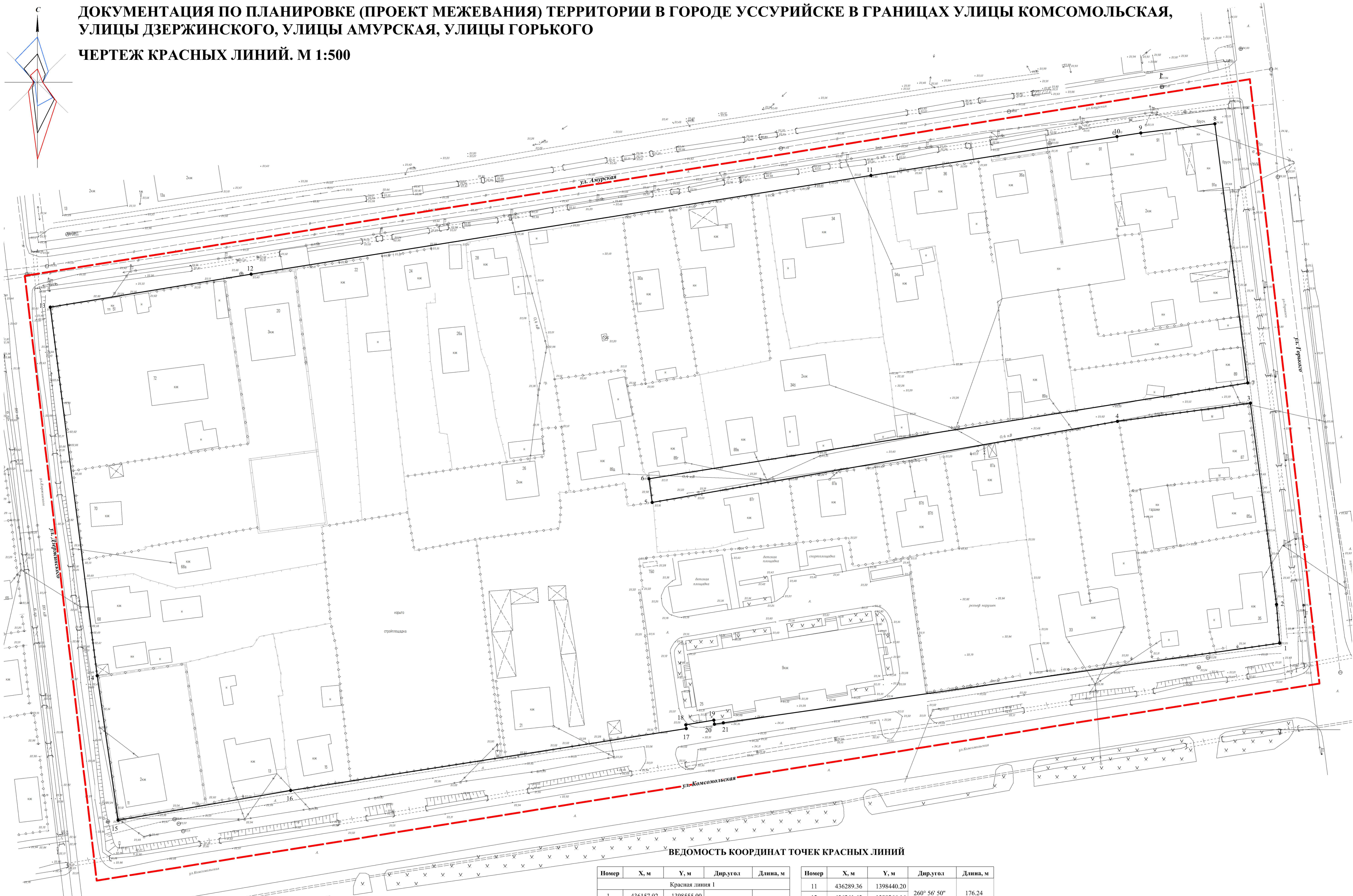
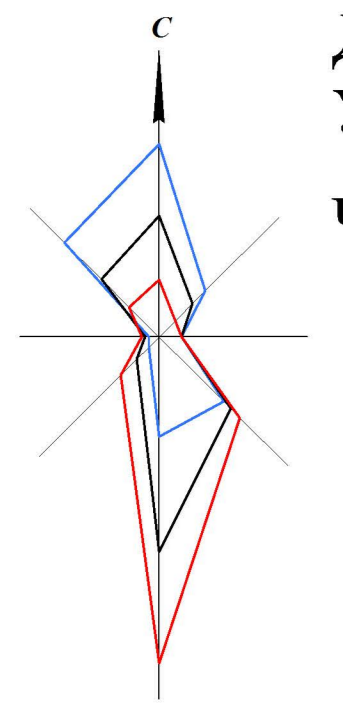


- УСЛОВНЫЕ ОБОЗНАЧЕНИЯ**
- ГРАНИЦЫ**
- Граница территории, в отношении которой утверждается проект межевания
  - Устанавливаемые красные линии, утверждаемые проектом межевания территории
  - Граница планируемого элемента планировочной структуры
  - Линии отступа от красных линий
  - Образуемые земельные участки 2 этапа
  - :3V90 Условные номера образуемых земельных участков 2 этапа
  - :25 Номер и границы земельных участков, учтенных в ЕГРН

ПМ 81 -2021					
Документация по планировке (проект межевания) территории в городе Уссурийске в границах улицы Комсомольская, улицы Дзержинского, улицы Амурская, улицы Горького					
Изм.	Кол.уч.	Лист	№ док.	Подпись	Дата
Разработал	Патомова Е.В.				
Проверил	Патомов О.А.				
Основная часть				Страниц	Листов
				ПМ	2 / 3
Н. контроль Утвердил				Бушков Е.В. Масляков С.В.	
Чертеж межевания территории. 2 этап М 1:500				ООО "Терпланпроект"	

ДОКУМЕНТАЦИЯ ПО ПЛАНИРОВКЕ (ПРОЕКТ МЕЖЕВАНИЯ) ТЕРРИТОРИИ В ГОРОДЕ УССУРИЙСКЕ В ГРАНИЦАХ УЛИЦЫ КОМСОМОЛЬСКАЯ, УЛИЦЫ ДЗЕРЖИНСКОГО, УЛИЦЫ АМУРСКАЯ, УЛИЦЫ ГОРЬКОГО

ЧЕРТЕЖ КРАСНЫХ ЛИНИЙ. М 1:500



ВЕДОМОСТЬ КООРДИНАТ ТОЧЕК КРАСНЫХ ЛИНИЙ

Номер	X, м	Y, м	Дир.угол	Длина, м	Номер	X, м	Y, м	Дир.угол	Длина, м
Красная линия 1					11	436289.36	1398440.20	260° 56' 50"	176.24
1	436157.92	1398555.00			12	436261.63	1398266.16	260° 40' 22"	57.14
2	436168.82	1398554.10	355° 16' 48"	10.94	13	436252.37	1398209.78	172° 46' 8"	104.39
3	436225.40	1398546.78	352° 37' 42"	57.05	14	436148.81	1398222.92	171° 45' 13"	41.06
4	436220.28	1398509.45	262° 11' 25"	37.68	15	436108.17	1398228.81	80° 12' 29"	49.16
5	436197.47	1398378.78	260° 5' 53"	132.65	16	436116.53	1398277.25	81° 5' 41"	112.47
6	436204.13	1398377.89	352° 23' 18"	6.72	17	436133.94	1398388.36	80° 38' 37"	8
7	436231.05	1398546.04	80° 54' 16"	170.29	18	436135.00	1398388.22	171° 26' 40"	1.14
8	436303.89	1398536.78	352° 45' 18"	73.43	19	436136.30	1398396.11	81° 28' 50"	2.5
9	436301.31	1398515.99	262° 55' 33"	20.95	20	436135.17	1398396.28	261° 8' 16"	6.75
10	436300.27	1398509.32	261° 1' 49"	69.98	21	436135.54	1398398.75	81° 50' 56"	157.84

УСЛОВНЫЕ ОБОЗНАЧЕНИЯ

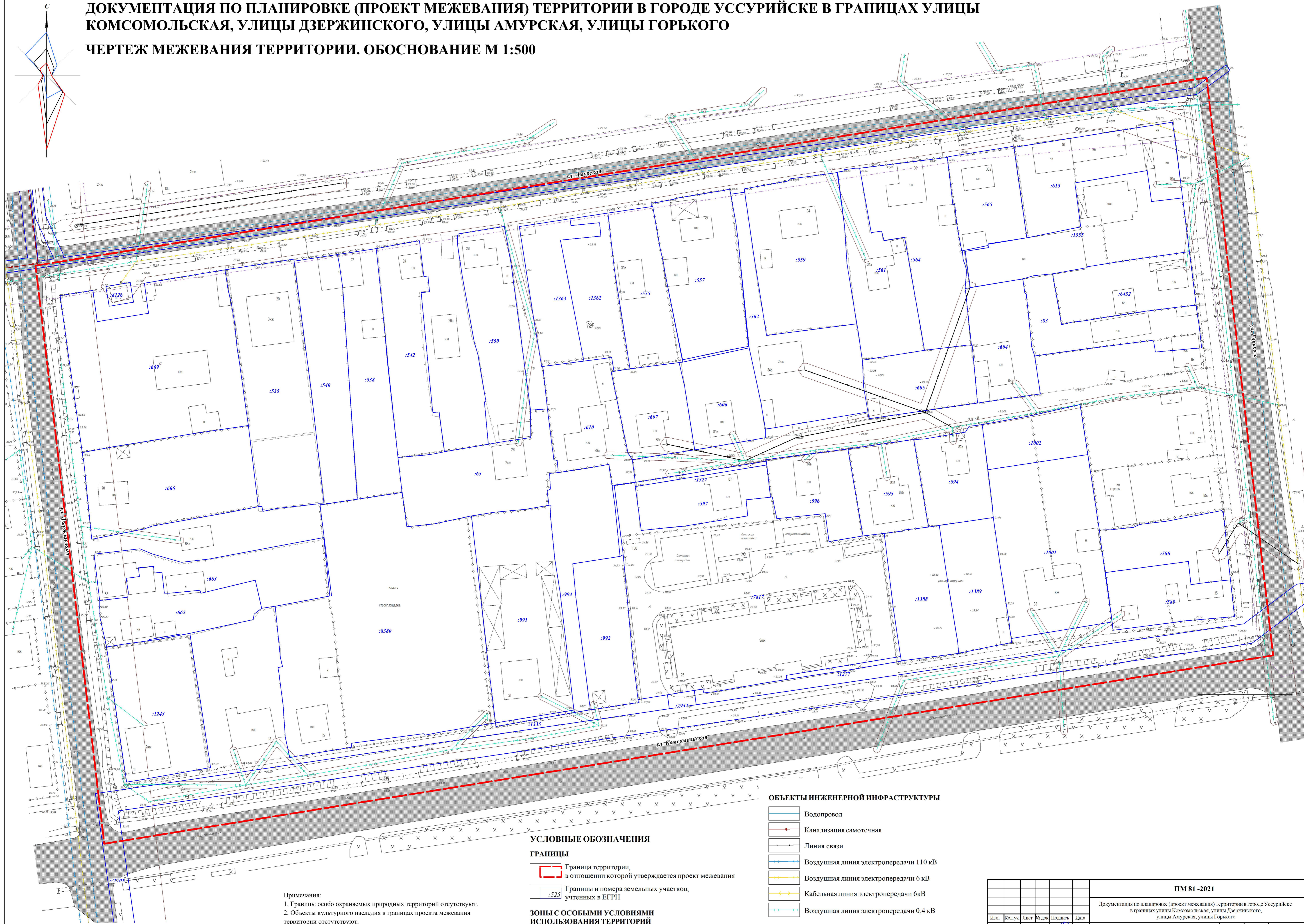
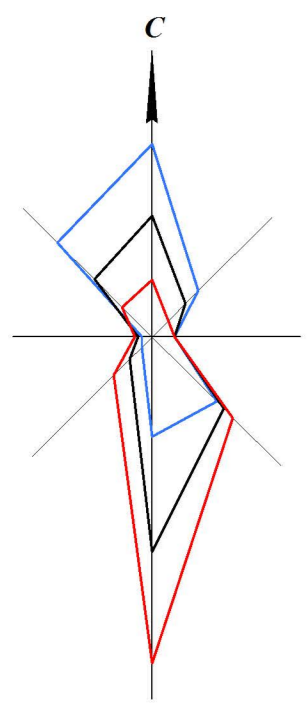
ГРАНИЦЫ

- Граница территории, в отношении которой утверждается проект межевания
- Устанавливаемые красные линии
- Поворотная точка красной линии
- Номер красной линии

ИМ. КОЛ. ЛИСТ. № ДОК. ПОДПИСЬ. ДАТА						ПМ 81 -2021		
Разработал: Пилипенко Е.В.						Документация по планировке (проект межевания) территории в городе Уссурийске в границах улицы Комсомольская, улицы Дзержинского, улицы Амурская, улицы Горького		
Проверил: Пилипенко О.А.						Основная часть		
Н. контроль: Бушков Е.В.						Страниц	Лист	Листов
Утвердил: Мещеряков С.В.						ПМ	2	2
Чертеж красных линий М 1:500						ООО "Терпланпроект"		

ДОКУМЕНТАЦИЯ ПО ПЛАНИРОВКЕ (ПРОЕКТ МЕЖЕВАНИЯ) ТЕРРИТОРИИ В ГОРОДЕ УССУРИЙСКЕ В ГРАНИЦАХ УЛИЦЫ КОМСОМОЛЬСКАЯ, УЛИЦЫ ДЗЕРЖИНСКОГО, УЛИЦЫ АМУРСКАЯ, УЛИЦЫ ГОРЬКОГО

ЧЕРТЕЖ МЕЖЕВАНИЯ ТЕРРИТОРИИ. ОБОСНОВАНИЕ М 1:500



Примечания:  
 1. Границы особо охраняемых природных территорий отсутствуют.  
 2. Объекты культурного наследия в границах проекта межевания территории отсутствуют.  
 3. Границы лесничеств, лесопарков, участковых лесничеств, лесных кварталов, лесотаксационных выделов или частей лесотаксационных выделов отсутствуют, так как разработка проекта межевания территории ведется на землях населенных пунктов.

УСЛОВНЫЕ ОБОЗНАЧЕНИЯ

- ГРАНИЦЫ**
- Граница территории, в отношении которой утверждается проект межевания
  - Границы и номера земельных участков, учтенных в ЕГРН
- ЗОНЫ С ОСОБЫМИ УСЛОВИЯМИ ИСПОЛЬЗОВАНИЯ ТЕРРИТОРИЙ**
- Охранная зона инженерных коммуникаций
  - Санитарно-защитная полоса водопровода

ОБЪЕКТЫ ИНЖЕНЕРНОЙ ИНФРАСТРУКТУРЫ

- Водопровод
- Канализация самотечная
- Линия связи
- Воздушная линия электропередачи 110 кВ
- Воздушная линия электропередачи 6 кВ
- Кабельная линия электропередачи 6кВ
- Воздушная линия электропередачи 0,4 кВ

ОБЪЕКТЫ ТРАНСПОРТНОЙ ИНФРАСТРУКТУРЫ

- Улично-дорожная сеть

ИМ. КОЛ. ЛИСТ. № ДОК. ПОДПИСЬ. ДАТА						ПМ 81 -2021		
Разработал: Пилипенко Е.В.						Документация по планировке (проект межевания) территории в городе Уссурийске в границах улицы Комсомольская, улицы Дзержинского, улицы Амурская, улицы Горького		
Проверил: Пилипенко О.А.						Материалы по обоснованию		
Н. контроль: Бушков Е.В.						Статья	Лист	Листов
Утвердил: Мельников С.В.						ПМ	1	1
Чертёж межевания территории. Обоснование М 1:500						ООО "Терпланпроект"		