


Приложение № 2

к постановлению главы  
Уссурийского городского округа  
от \_\_\_\_\_ № \_\_\_\_\_

ПРОЕКТ



**ДУМА  
УССУРИЙСКОГО ГОРОДСКОГО ОКРУГА**

**РЕШЕНИЕ**

\_\_\_\_\_ 2021 г.

г. Уссурийск

№ \_\_\_\_ - НПА

**О внесении изменений в решение Думы муниципального  
образования г. Уссурийск и Уссурийский район от 30 ноября 2004 года  
№ 104 «О Правилах землепользования и застройки  
Уссурийского городского округа»**

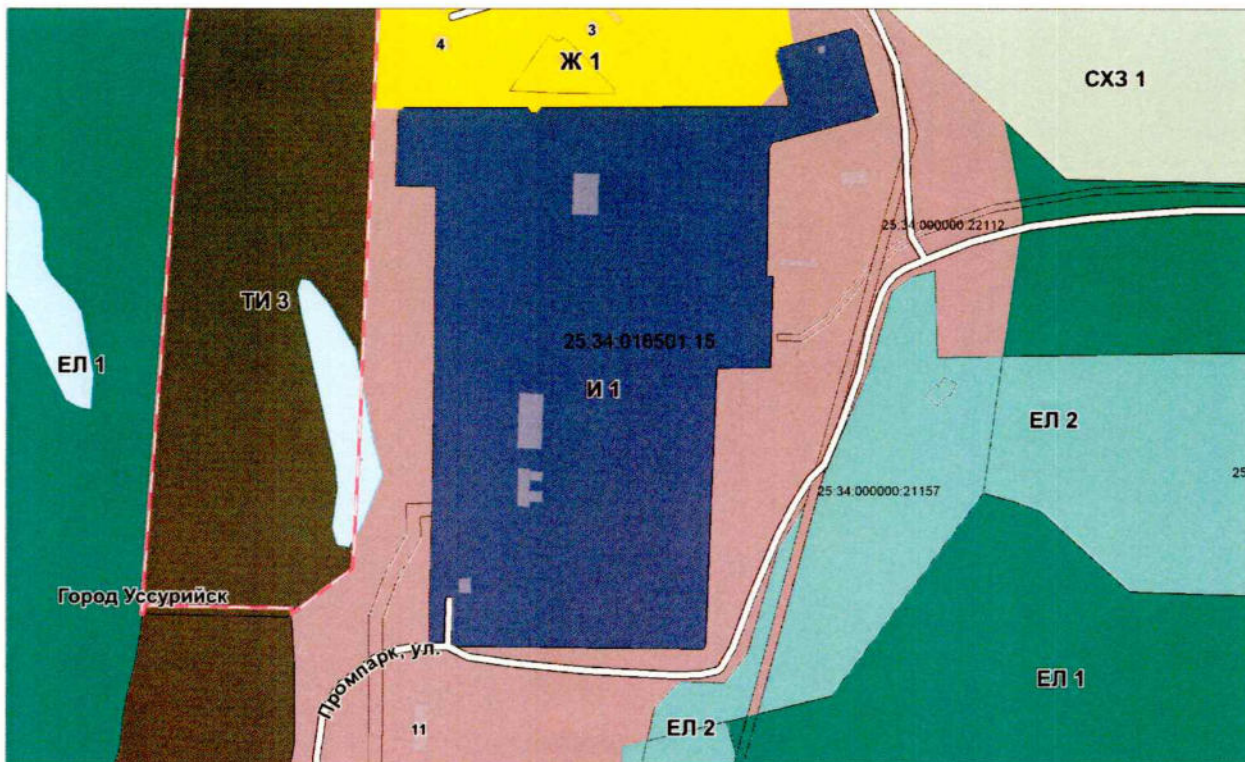
В соответствии со статьями 31, 32, 33 Градостроительного кодекса Российской Федерации, Федеральным законом от 06 октября 2003 года № 131-ФЗ «Об общих принципах организации местного самоуправления в Российской Федерации», на основании заключения комиссии по подготовке Правил землепользования и застройки Уссурийского городского округа от 15 марта 2020 года, на основании предложений ПАО «ФСК ЕЭС», Бай Личен, Целищевой Людмилы Владимировны, Юдина Максима Сергеевича, Юдиной Натальи Викторовны, управления градостроительства администрации Уссурийского городского округа о внесении изменений в карту градостроительного зонирования и градостроительный регламент, руководствуясь статьями 22, 52, 56 Устава Уссурийского городского округа, Дума Уссурийского городского округа

**РЕШИЛА:**

1. Внести в решение Думы муниципального образования г. Уссурийск и Уссурийский район от 30 ноября 2004 года «О Правилах землепользования и застройки Уссурийского городского округа» следующие изменения:

в разделе II «Карта градостроительного зонирования»:

а) часть карты градостроительного зонирования применительно к территории города Уссурийска в районе улицы Промпарк изложить в следующей редакции:



б) часть карты градостроительного зонирования применительно к территории города Уссурийска в районе улицы Сергея Ушакова изложить в следующей редакции:



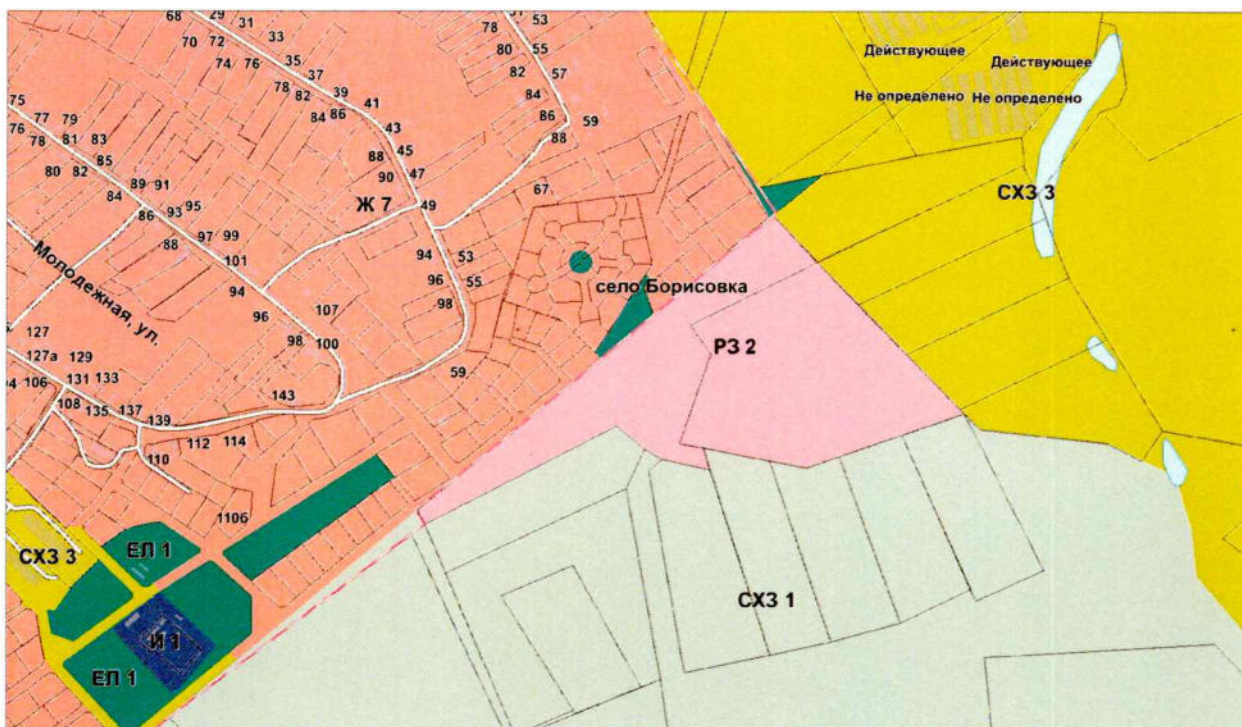


в) часть карты градостроительного зонирования для элемента планировочной структуры города Уссурийска в границах улицы Комсомольская, улицы Дзержинского, улицы Горького, улицы Амурская изложить в следующей редакции:



г) часть карты градостроительного зонирования применительно к территории в районе с. Борисовка изложить в следующей редакции:





д) часть карты градостроительного зонирования применительно к элементу планировочной структуры города Уссурийска в границах улицы Пролетарская, улицы Калугина, улицы Крестьянская, улицы Кузнецкая изложить в следующей редакции:



е) часть карты градостроительного зонирования применительно к территории в районе с. Боголюбовка изложить в следующей редакции:





ж) часть карты градостроительного зонирования применительно к территории с. Борисовка в районе улицы Советская изложить в следующей редакции:



2. Опубликовать настоящее решение в источнике для официального опубликования.

3. Настоящее решение вступает в силу со дня его официального опубликования.

Председатель Думы  
Уссурийского городского округа  
\_\_\_\_\_ А.Н. Черныш

Глава  
Уссурийского городского округа  
\_\_\_\_\_ Е.Е. Корж