


Приложение № 2

к постановлению главы  
Уссурийского городского округа  
от 03.02.2021 № 5

ПРОЕКТ



ДУМА  
УССУРИЙСКОГО ГОРОДСКОГО ОКРУГА

РЕШЕНИЕ

2021 г.

г. Уссурийск

№ \_\_\_ - НПА

**О внесении изменений в решение Думы муниципального образования г. Уссурийск и Уссурийский район от 30 ноября 2004 года № 104 «О Правилах землепользования и застройки Уссурийского городского округа»**

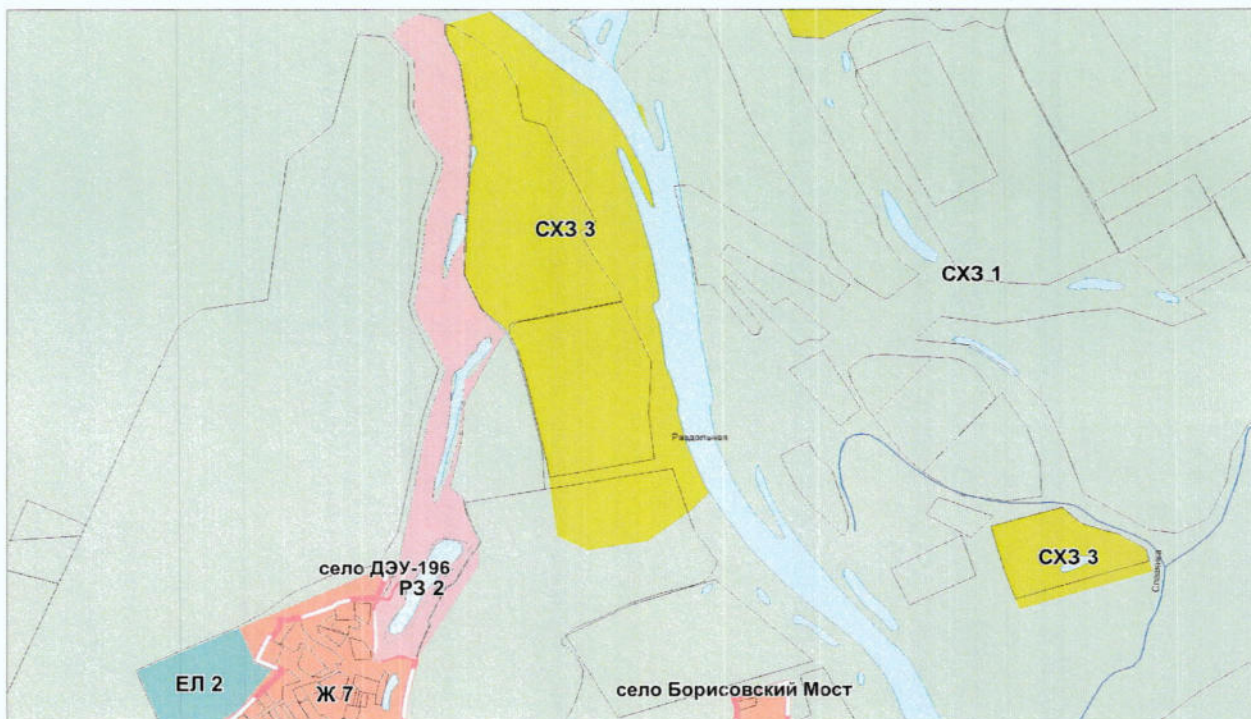
В соответствии со статьями 31, 32, 33 Градостроительного кодекса Российской Федерации, Федеральным законом от 06 октября 2003 года № 131-ФЗ «Об общих принципах организации местного самоуправления в Российской Федерации», на основании заключения комиссии по подготовке Правил землепользования и застройки Уссурийского городского округа от 24 декабря 2020 года, на основании предложений Мусиенко Сергея Витальевича, Лаптева Дмитрия Александровича, директора МУП «Уссурийск-Электросеть» Можара Виктора Ивановича, Кузменко Дмитрия Александровича, Смирнова Юрия Александровича, Тен Светланы, управления градостроительства администрации Уссурийского городского округа о внесении изменений в карту градостроительного зонирования, руководствуясь статьями 22, 52, 56 Устава Уссурийского городского округа, Дума Уссурийского городского округа

РЕШИЛА:

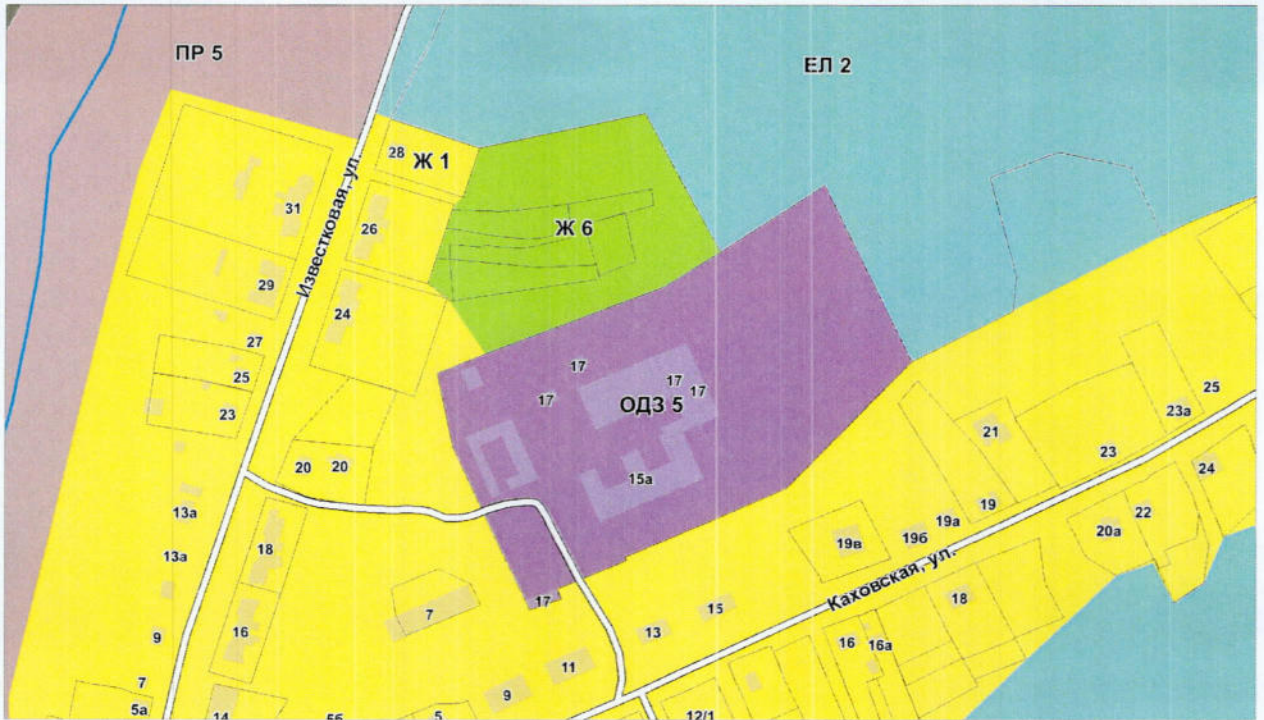
1. Внести в решение Думы муниципального образования г. Уссурийск и Уссурийский район от 30 ноября 2004 года «О Правилах землепользования и застройки Уссурийского городского округа» следующие изменения:

в разделе II «Карта градостроительного зонирования»:

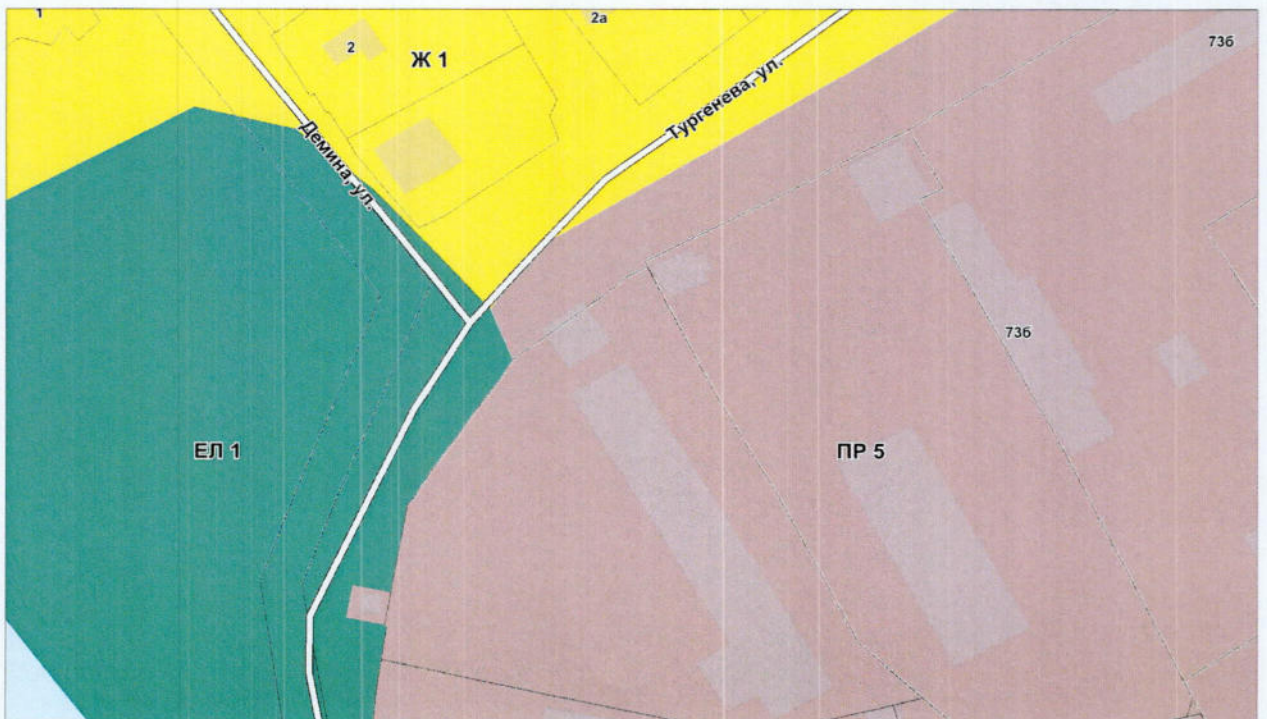
а) часть карты градостроительного зонирования в районе села ДЭУ-196 Уссурийского городского округа изложить в следующей редакции:



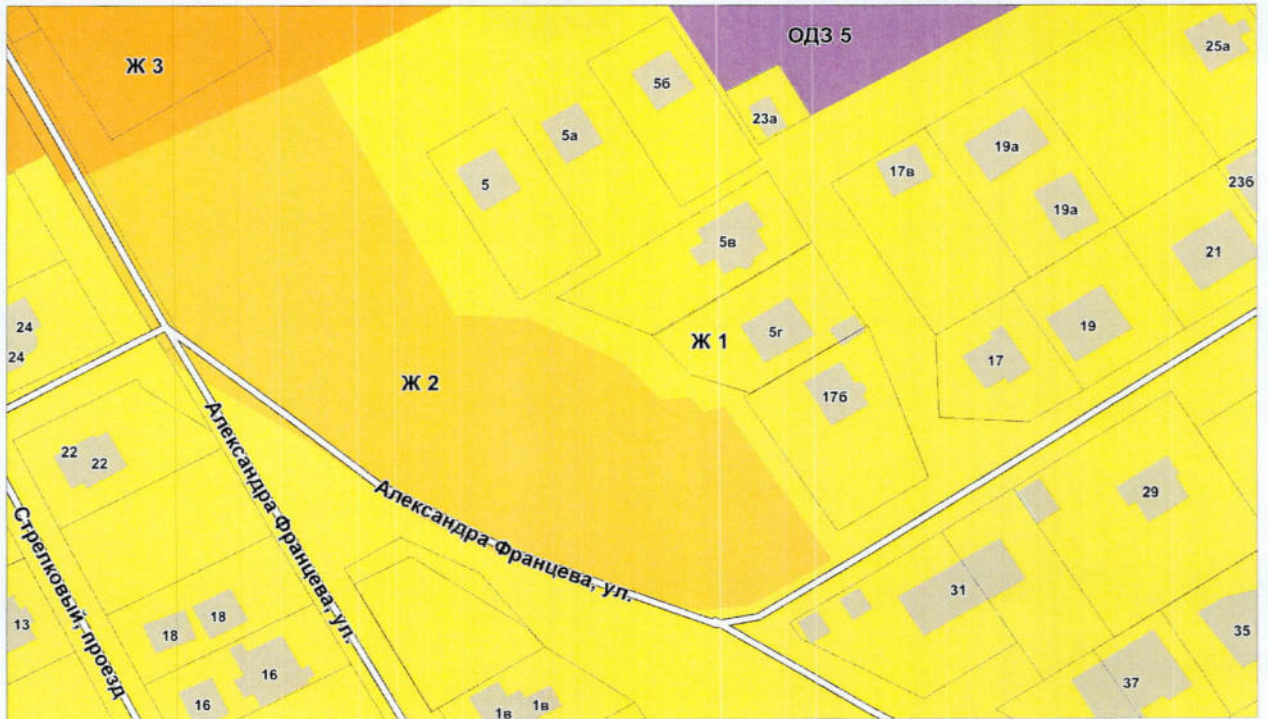
б) часть карты градостроительного зонирования применительно к территории города Уссурийска в районе улицы Известковая, улицы Каховская, изложить в следующей редакции:



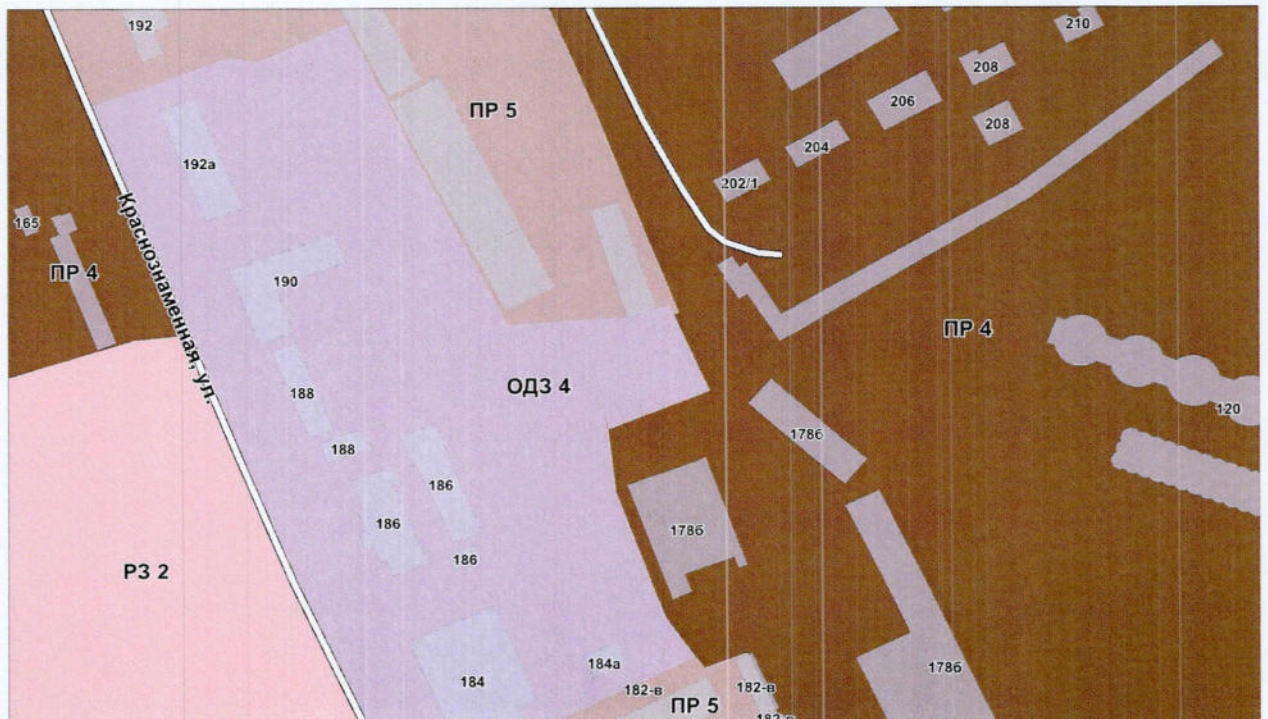
в) часть карты градостроительного зонирования применительно к территории города Уссурийска в районе улицы Демина, улицы Тургенева, изложить в следующей редакции:



г) часть карты градостроительного зонирования применительно к территории города Уссурийска в районе улицы Александра Францева изложить в следующей редакции:



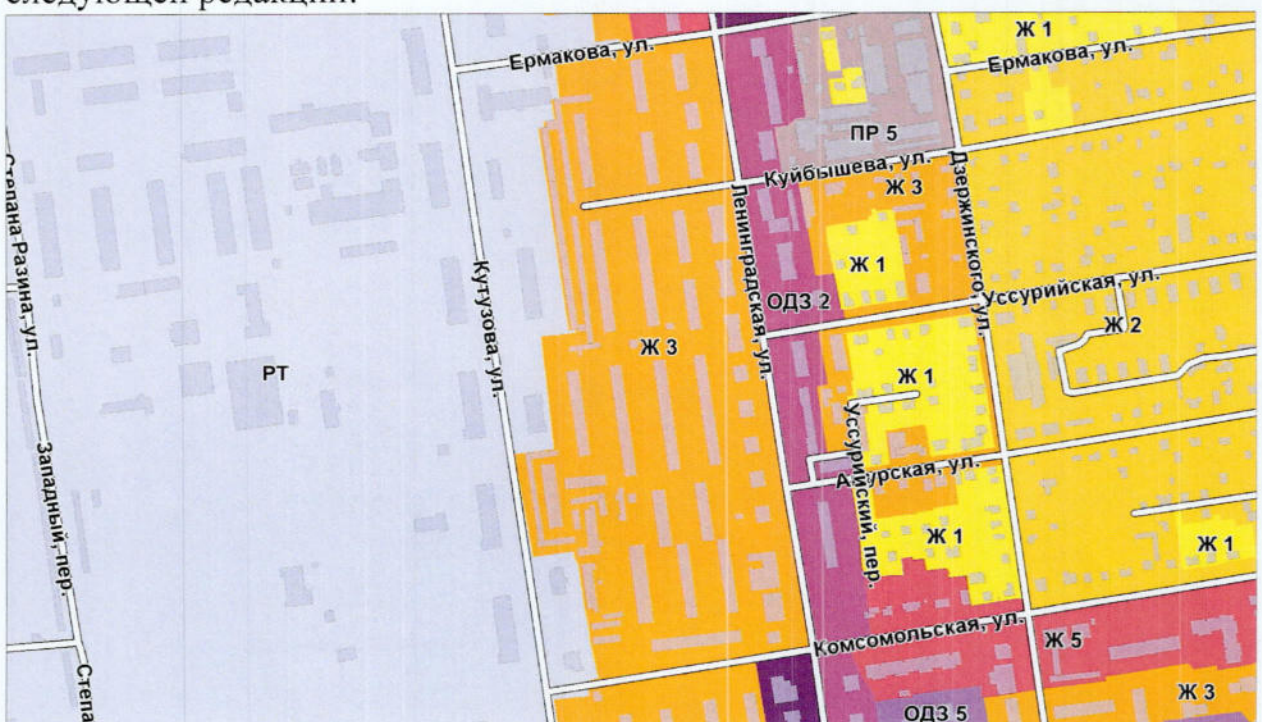
д) часть карты градостроительного зонирования применительно к территории города Уссурийска в районе улицы Краснознаменная изложить в следующей редакции:



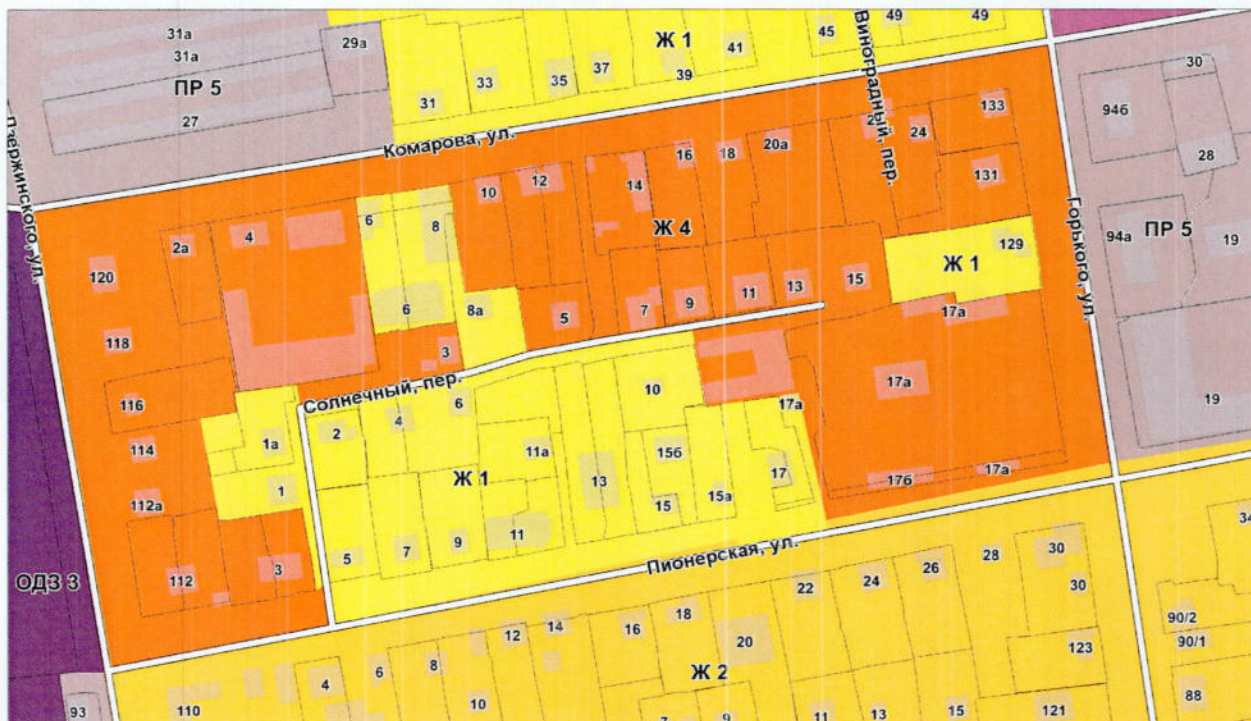
е) часть карты градостроительного зонирования применительно к территории с/т «Мелиоратор» города Уссурийска изложить в следующей редакции:



ж) часть карты градостроительного зонирования для элемента планировочной структуры города Уссурийска в границах улицы Кутузова, улицы Ермакова, улицы Ленинградская, улицы Комсомольская, изложить в следующей редакции:



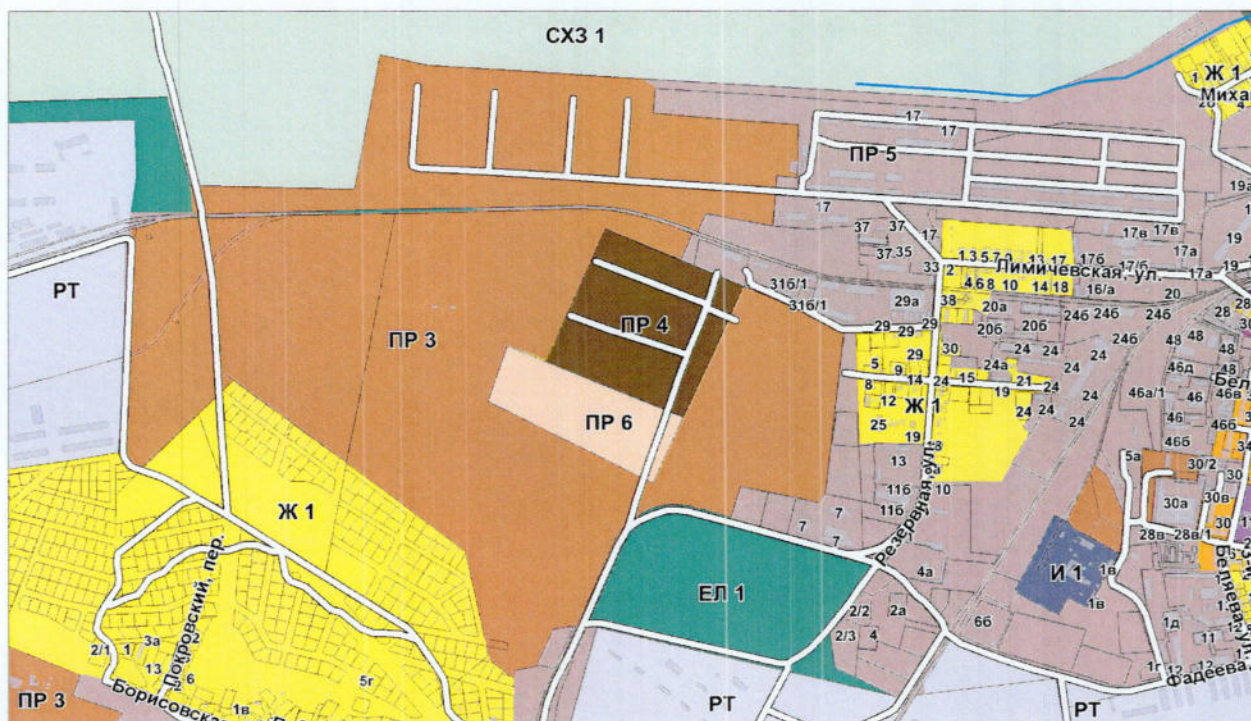
з) часть карты градостроительного зонирования для элемента планировочной структуры города Уссурийска в границах улицы Комарова, улицы Горького, улицы Пионерская, улицы Дзержинского, изложить в следующей редакции:



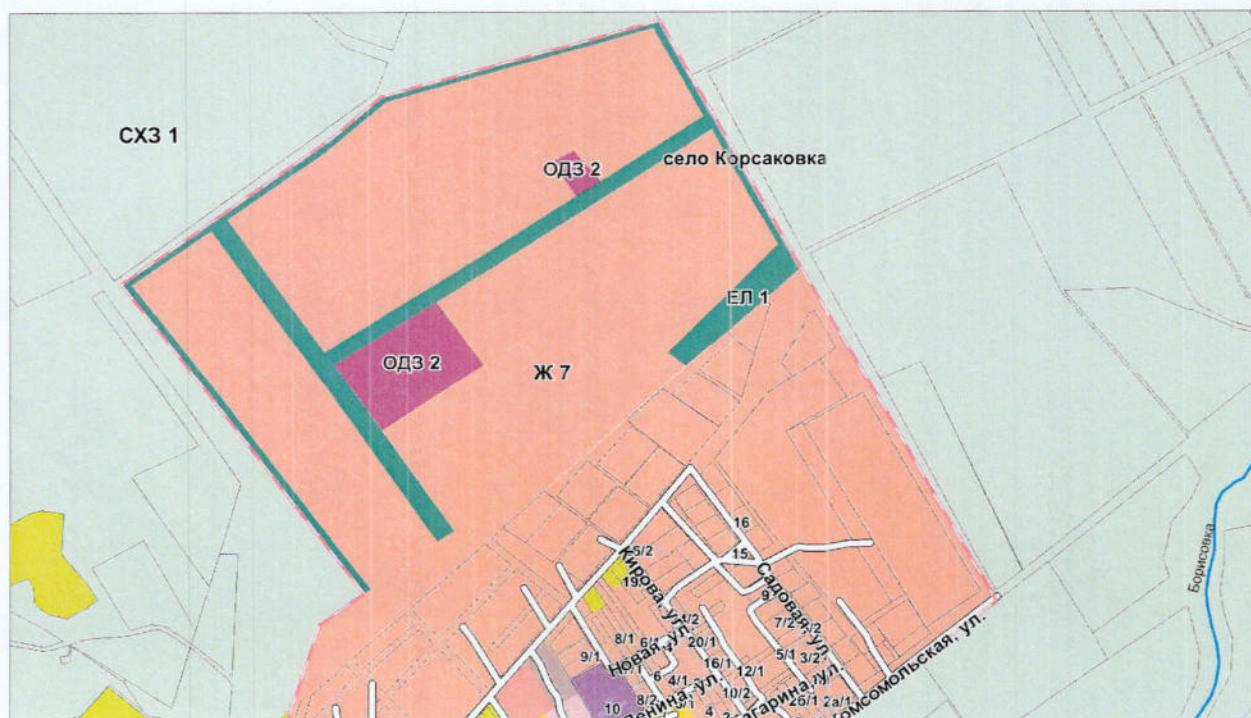
и) часть карты градостроительного зонирования применительно к территории города Уссурийска в районе улицы Штабского изложить в следующей редакции:



к) часть карты градостроительного зонирования применительно к территории города Уссурийска в районе улицы Резервная, улицы Лимичевская, изложить в следующей редакции:



л) часть карты градостроительного зонирования применительно к территории села Корсаковка в районе улицы Кирова изложить в следующей редакции:



2. Опубликовать настоящее решение в источнике для официального опубликования.

3. Настоящее решение вступает в силу со дня его официального опубликования.

Председатель Думы  
Уссурийского городского округа  
А.Н. Черныш

---

Глава  
Уссурийского городского округа  
Е.Е. Корж

---