

**ОБЩЕСТВО С ОГРАНИЧЕННОЙ ОТВЕТСТВЕННОСТЬЮ
«ГЕОГРАД»**

Приморский край, г. Уссурийск,
ул. Выгонная, д. 2, тел./факс 8 (914) 688 73 82
e-mail: geograd16@mail.ru

**ДОКУМЕНТАЦИЯ ПО ПЛАНИРОВКЕ
ТЕРРИТОРИИ**

**Проект межевания территории по объекту в городе
Уссурийске в границах улицы Шевченко, улицы Речная,
улицы Колхозная**

ПРОЕКТ МЕЖЕВАНИЯ ТЕРРИТОРИИ

**Уссурийск
2020 г.**

**ОБЩЕСТВО С ОГРАНИЧЕННОЙ ОТВЕТСТВЕННОСТЬЮ
«ГЕОГРАД»**

Приморский край, г. Уссурийск,
ул. Выгонная, д. 2, тел./факс 8 (914) 688 73 82
e-mail: geograd16@mail.ru

**ДОКУМЕНТАЦИЯ ПО ПЛАНИРОВКЕ
ТЕРРИТОРИИ**

**Проект межевания территории по объекту в городе
Уссурийске в границах улицы Шевченко, улицы Речная,
улицы Колхозная**

**ПРОЕКТ МЕЖЕВАНИЯ ТЕРРИТОРИИ
УТВЕРЖДАЕМАЯ ЧАСТЬ**

Генеральный директор



Н.Н. Бенденко

**Уссурийск
2020 г.**

Содержание тома

№ п/п	Наименование	Стр.
1	Постановление администрации Уссурийского городского округа от 16 апреля 2020 года № 921 «О подготовке документации по планировке (проект межевания) территории в городе Уссурийске в границах улицы Шевченко, улицы Речная, улицы Колхозная	4
Проект межевания территории		
2	Пояснительная записка	
	Введение.....	7
	Перечень и сведения о площади образуемых земельных участков, в том числе возможные способы их образования	11
	Перечень и сведения о площади образуемых земельных участков, которые будут отнесены к территориям общего пользования или имуществу общего пользования, в том числе в отношении которых предполагаются резервирование и (или) изъятие для государственных или муниципальных нужд.....	11
4	Перечень и сведения о земельных участках в сведениях о прохождении границ которых содержится кадастровая ошибка, подлежащая исправлению.....	13
5	Информация о наличии лесничества.....	13
6	Вид разрешенного использования земельных участков.....	13
7	Красные линии, утверждаемые в составе проекта межевания территории.....	14
3	Чертеж межевания территории М 1:1000, с отображением: -границ планируемых и существующих элементов планировочной структуры; -красные линии, утверждаемые, изменяемые проектом межевания территории; -линии отступа от красных линий в целях определения мест допустимого размещения зданий, строений, сооружений; -границы образуемых и (или) изменяемых земельных участков, условные номера образуемых земельных участков, в том числе в отношении которых предполагаются их резервирование и (или) изъятие для государственных или муниципальных нужд	15
4	Разбивочный чертеж земельных участков М 1:1000.....	16
5	Разбивочный чертеж красных линий М 1:1000.....	17
Приложения		
6	ПРИЛОЖЕНИЕ 1. Каталог координат поворотных точек границ образуемых земельных участков.....	18

Изм.	Лист	№ докум	Подпись	Дата				
Разраб		Бенденко Н.Н.			Содержание	Стадия	Лист	Листов
Пров							1	23
Н. Контр.						ООО «ГЕОГРАД»		
Утв								



АДМИНИСТРАЦИЯ
УССУРИЙСКОГО ГОРОДСКОГО ОКРУГА
ПРИМОРСКОГО КРАЯ

ПОСТАНОВЛЕНИЕ

16.04.2020

№ 921

г. Уссурийск

О подготовке документации по планировке (проект межевания) территории в городе Уссурийске в границах улицы Шевченко, улицы Речная, улицы Колхозная

В соответствии со статьями 41,43, 45, 46 Градостроительного Кодекса Российской Федерации, решением Думы Уссурийского городского округа от 26 мая 2009 года № 52 «Об утверждении Генерального плана Уссурийского городского округа», решением Думы Уссурийского городского округа от 04 декабря 2006 года № 510-НПА «О Положении о порядке подготовки и утверждения документации по планировке территории Уссурийского городского округа», решением Думы муниципального образования город Уссурийск и Уссурийский район от 30 ноября 2004 года № 104 «О Правилах землепользования и застройки Уссурийского городского округа», Уставом Уссурийского городского округа, на основании предложения ОАО «Уссуррыба» от 23 марта 2020 года № 16-01/20/1127, с целью определения местоположения границ образованных и изменяемых земельных участков

ПОСТАНОВЛЯЕТ:

1. 1. Обеспечить ОАО «Уссуррыба» подготовку документации по планировке (проект межевания) территории в городе Уссурийске в границах улицы Шевченко, улицы Речная, улицы Колхозная (далее – документация по планировке территории) в срок до 01 мая 2021 года.

046259

2. Границы элемента планировочной структуры для подготовки документации по планировке территории принять в соответствии со схемой (Приложение № 1).

3. Отделу пресс-службы администрации Уссурийского городского округа (Тесленко) опубликовать настоящее постановление в средствах массовой информации со дня его принятия.

4. Управлению информатизации и организации предоставления муниципальных услуг администрации Уссурийского городского округа (Панченко) разместить настоящее постановление на официальном сайте администрации Уссурийского городского округа.

Глава Уссурийского
городского округа




Е.Е. Корж

Приложение № 1

к постановлению администрации
Уссурийского городского округа
от 16.04.2020 № 921

Границы элемента планировочной структуры в городе Уссурийске в
границах улицы Шевченко, улицы Речная, улицы Колхозная



ПОЯСНИТЕЛЬНАЯ ЗАПИСКА

Утверждаемая часть

1. Введение

Проект межевания территории разработан на основании Постановления администрации Уссурийского городского округа от 16 апреля 2020 года № 921 «О подготовке документации по планировке (проект межевания) территории в городе Уссурийске в границах улицы Шевченко, улицы Речная, улицы Колхозная» и состоит из утверждаемой части и материалов по обоснованию.

2. Исходные данные

Исходными данными для разработки проекта межевания послужили:

- Инженерно-топографический план М 1:500;
- Правила землепользования и застройки Уссурийского городского округа;
- Генеральный план Уссурийского городского округа;
- кадастровый план территории.

При разработке учитывались требования следующих нормативных документов:

- Градостроительный кодекс Российской Федерации от 29.12.2004 г. № 190-ФЗ;
- Федеральный закон от 29.12.2004 г. № 191-ФЗ «О введении в действие Градостроительного кодекса Российской Федерации»;
- Федеральный закон от 06.10.2003 г. № 131-ФЗ «Об общих принципах организации местного самоуправления в РФ»;
- Федеральный закон от 25.06.2002 г. № 73-ФЗ «Об объектах культурного наследия (памятниках истории и культуры) народов Российской Федерации»;
- Федеральный закон от 10.01.2002 г. № 7-ФЗ «Об охране окружающей среды»;
- Федеральный закон от 25.10.2001 г. № 136-ФЗ «Земельный кодекс Российской Федерации»;
- Федеральный закон от 25.10.2001 г. № 137-ФЗ «О введении в действие Земельного кодекса Российской Федерации»;

Изм.	Лист	№ докум	Подпись	Дата				
Разраб		Бенденко			Проект межевания территории (Пояснительная записка)	Стадия	Лист	Листов
Пров							7	23
Н. Контр.					ООО «ГЕОГРАД»			
Утв								

- Гражданский Кодекс РФ (часть 1) от 30.11.1994 г. № 51-ФЗ;
- Гражданский Кодекс РФ (часть 2) от 26.01.1996 г. № 14-ФЗ;
- Федеральный закон от 17.11.1995 г. № 169-ФЗ «Об архитектурной деятельности в Российской Федерации»;
- Федеральный закон от 14.03.1995 г. № 33-ФЗ «Об особо охраняемых природных территориях»;
- Закон Приморского края от 29.06.2009 г. № 446-КЗ «О градостроительной деятельности на территории Приморского края»;
- Постановление Администрации Приморского края от 21.12.2016 г. № 593-ПА «Об утверждении региональных нормативов градостроительного проектирования в Приморском крае»;
- Решение Думы Уссурийского городского округа от 26.01.2016 г. № 343-НПА «Об утверждении местных нормативов градостроительного проектирования на территории Уссурийского городского округа»;
- Решение Думы Уссурийского городского округа от 26.05.2009 г. № 52 «Об утверждении Генерального плана Уссурийского городского округа»;
- Решение Думы муниципального образования г. Уссурийск и Уссурийский район от 30.11.2004 г. № 104 «О Правилах землепользования и застройки Уссурийского городского округа»;
- Решение Думы Уссурийского городского округа от 04.12.2006 г. № 510-НПА «О Положении о порядке подготовки и утверждения документации по планировке территории Уссурийского городского округа»;
- СНиП 11-04-2003 «Инструкция о порядке разработки, согласования, экспертизы и утверждения градостроительной документации» (в части не противоречащей Градостроительному Кодексу РФ);
- СП 42.13330.2016 «Градостроительство. Планировка и застройка городских и сельских поселений»;
- РДС 30-201-98 «Инструкция о порядке проектирования и установления красных линий в городах и других поселениях Российской Федерации»;

<i>Изм.</i>	<i>Лист</i>	<i>№ докум</i>	<i>Подпись</i>	<i>Дата</i>	Проект межевания территории (Пояснительная записка)	<i>Стадия</i>	<i>Лист</i>	<i>Листов</i>
<i>Разраб</i>		<i>Бенденко</i>					8	23
<i>Пров</i>						ООО «ГЕОГРАД»		
<i>Н. Контр.</i>								
<i>Утв</i>								

-Инструкция о порядке разработки, согласования, экспертизы и утверждения градостроительной документации, утверждённой постановлением Государственного комитета РФ по строительству и жилищно-коммунальному комплексу от 29.10.2002 г. № 150;

-СП 47.13330.2016 «Инженерные изыскания для строительства. Основные положения»;

-Инструкция по топографической съемке в масштабах 1:5000, 1:2000, 1:1000, 1:500, М., «Недра», 1982 г., ГКИНП-02-033-82.

Подготовка проекта межевания территории осуществляется применительно к территории, расположенной в границах одного или нескольких смежных элементов планировочной структуры, границах определенной правилами землепользования и застройки городского округа.

Целью подготовки проекта межевания территории является установление границ земельных участков, границ зон действия публичных сервитутов, а также установление красных линий.

Сформированные земельные участки должны обеспечить возможность полноценного их использования в соответствии с целевым назначением и эксплуатационными качествами.

Структура землепользования в пределах территории межевания, сформированная в результате межевых и кадастровых работ должна обеспечить условия для наиболее эффективного использования и развития данной территории.

При выполнении работ по межеванию решается такая задача, как установление границ земельных участков, расположенных в городе Уссурийске в границах улицы Шевченко, улицы Речная, улицы Колхозная.

Схема размещения проектируемого участка представлена на рисунке 1.

										Лист
Изм.	Лист	№ докум	Подпись	Дата						9

Схема размещения проектируемого участка



-Граница проектируемой территории в городе Уссурийске в границах улицы Шевченко, улицы Речная, улицы Колхозная

На чертеже межевания территории отображены:

- границы планируемых и существующих элементов планировочной структуры;
- красные линии, утверждаемые, изменяемые проектом межевания территории;
- линии отступа от красных линий в целях определения мест допустимого размещения зданий, строений, сооружений;
- границы образуемых и (или) изменяемых земельных участков, условные номера образуемых земельных участков, в том числе в отношении которых предполагаются их резервирование и (или) изъятие для государственных или муниципальных нужд.

3. Перечень и сведения о площади образуемых земельных участков, в том числе возможные способы их образования

Формируемые в рамках проекта межевания земельные участки расположены на территории Уссурийского городского округа Приморского края, категория земель - земли населенных пунктов. Проектируемая территория находится в границах кадастрового квартала с номером 25:34:017701.

Перечень образуемых и изменяемых участков приведены в таблице 1.

Таблица 1

№ № п/п	Условный номер образуемого земельного участка	Способ образования земельного участка	Площадь образуемого земельного участка, кв.м.	Виды разрешенного использования земельных участков и ОКС
1	2	3	4	
1	ЗУ 1	Образование земельного участка из земель государственной и (или) муниципальной собственности	1646	Объекты коммунально-складского назначения
2	ЗУ 2	Образование земельного участка из земель государственной и (или) муниципальной собственности и части земельного участка 25:34:017701:2 (перераспределение)	52947	Объекты коммунально-складского назначения
3	ЗУ 3	Образование земельного участка из земель 25:34:017701:2 (перераспределение)	326	Объекты коммунального обслуживания
4	ЗУ 4	Образование земельного участка из земель государственной и (или) муниципальной собственности и 25:34:017701:1425(перераспределение).	3012	Объекты торгового назначения и общественного питания
5	ЗУ 5	Образование земельного участка из земель государственной и (или) муниципальной собственности, 25:34:017701:1175 и части земельного участка 25:34:017701:2 (перераспределение)	53914	Объекты коммунально-складского назначения
6	ЗУ 6	Образование земельного участка из земельного 25:34:017701:120 и части земельного участка 25:34:017701:2 (перераспределение).	26123	Объекты коммунально-складского назначения

4. Перечень и сведения о площади образуемых земельных участков, которые будут отнесены к территориям общего пользования или имуществу общего пользования, в том числе в отношении которых предполагаются резервирование и (или) изъятие для государственных или муниципальных нужд

Формируемые земельные участки общего пользования расположены на территории Уссурийского городского округа Приморского края, категория земель – земли населенных пунктов и находятся в границах кадастрового квартала с номером 25:34:017701.

Перечень данных земельных участков приведен в таблице 4.

Таблица 4

Перечень образуемых земельных участков, которые будут отнесены к территориям общего пользования

№ № п\п	Условный номер образуемого земельного участка	Способ образования земельного участка	Площадь образуемого земельного участка, кв.м.	Виды разрешенного использования земельных участков и ОКС
1	2	3	4	
1	ЗУ 7	Образование земельного участка из земель государственной и (или) муниципальной собственности	1191	Земли общего пользования (проезды)
2	ЗУ 8	Образование земельного участка из земель государственной и (или) муниципальной собственности	71	Земли общего пользования (проезды)
3	ЗУ 9	Образование земельного участка из земельного участка 25:34:017701:2	2592	Земли общего пользования (объекты благоустройства)
4	ЗУ 10	Образование земельного участка из земель государственной и (или) муниципальной собственности	5541	Земли общего пользования (объекты благоустройства)

Перечень зон действия публичных сервитутов, формируются в рамках настоящего проекта межевания.

Перечень данных земельных участков приведен в таблице 6

Таблица 6

№ п\п	Условный номер части земельного участка	Условный кадастровый номер земельного участка	Площадь, кв.м.
1	Чзу1	25:34:017701:263	276
2	Чзу1	25:34:017701:204	4
3	Чзу1	25:34:017701:2	27

Взам. инв.	
Подл. и дата	
Инв. №	

Изм.	Кол.уч	Лист	№ док	Подпись	Дата	Лист
						12

4. Перечень и сведения о земельных участках в сведениях о прохождении границ которых содержится кадастровая ошибка, подлежащая исправлению

При разработке проекта межевания территории, земельные участки с кадастровой ошибкой не выявлены.

5. Информация о наличии лесничества

Данные земельные участки в территорию лесничества не входят.

6. Вид разрешенного использования земельных участков

Вид разрешенного использования определяется в соответствии с территориальной зоной, установленной Правилами землепользования и застройки Уссурийского городского округа, утвержденными решением

Думы муниципального образования г. Уссурийск и Уссурийского района от 30.11.2004 г. № 104 «О Правилах землепользования и застройки Уссурийского городского округа».

В районе проектирования установлены границы следующих территориальных зон:

- коммунально-складская зона (ПР5).

									Лист
									13
Изм.	Лист	№ докум.	Подпись	Дата					

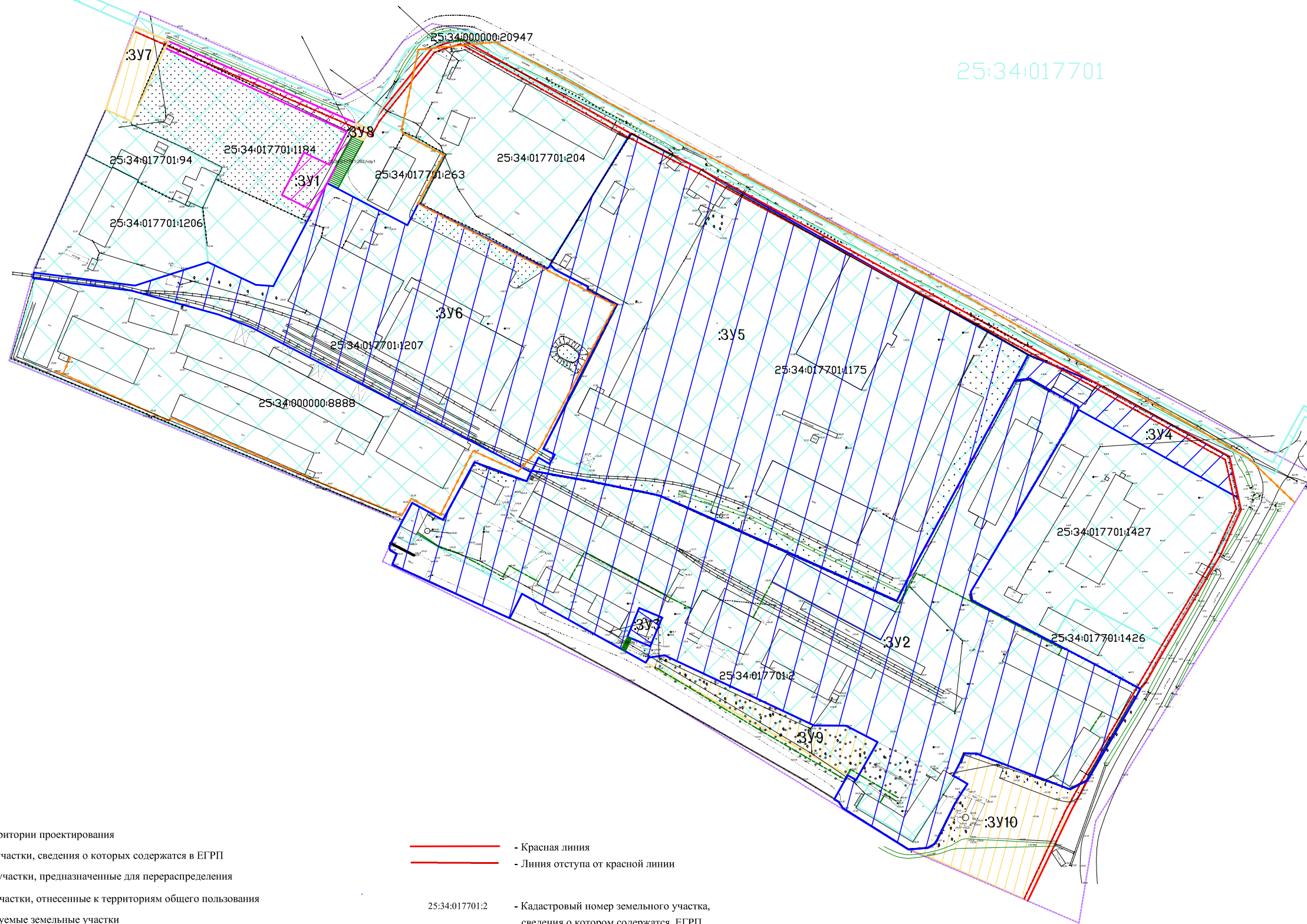
7. Красные линии утверждаемые в составе проекта межевания территории

Проектом межевания в границах элемента района проектирования устанавливаются красные линии в соответствии с пунктом 2 части 2 статьи 43 Градостроительного кодекса Российской Федерации. Каталог координат поворотных точек красных линий приведен в таблице 10.

Таблица 10

Каталог координат поворотных точек красных линий.
Система координат МСК-25, зона 1.

№№ п/п	Номера точек контура	Координаты, м	
		X	Y
1	2	3	4
1	1	431907.38	1403584.95
2	2	431898.24	1403605.86
3	3	431845.07	1403727.50
4	4	431841.08	1403736.64
5	5	431848.08	1403740.49
6	6	431893.35	1403776.78
7	7	431896.22	1403784.13
8	8	431899.60	1403795.98
9	9	431838.34	1403905.95
10	10	431814.90	1403951.83
11	11	431676.78	1404207.23
12	12	431628.47	1404294.70
13	13	431601.59	1404300.66
14	14	431594.03	1404302.34
15	15	431565.12	1404289.18
16	16	431561.79	1404287.34
17	17	431504.78	1404253.53
18	18	431481.64	1404240.36
19	19	431477.74	1404236.92
20	20	431472.58	1404234.20
21	21	431418.28	1404202.58
22	22	431398.89	1404192.05
23	23	431340.09	1404163.79



25:34:017701

Условные обозначения:

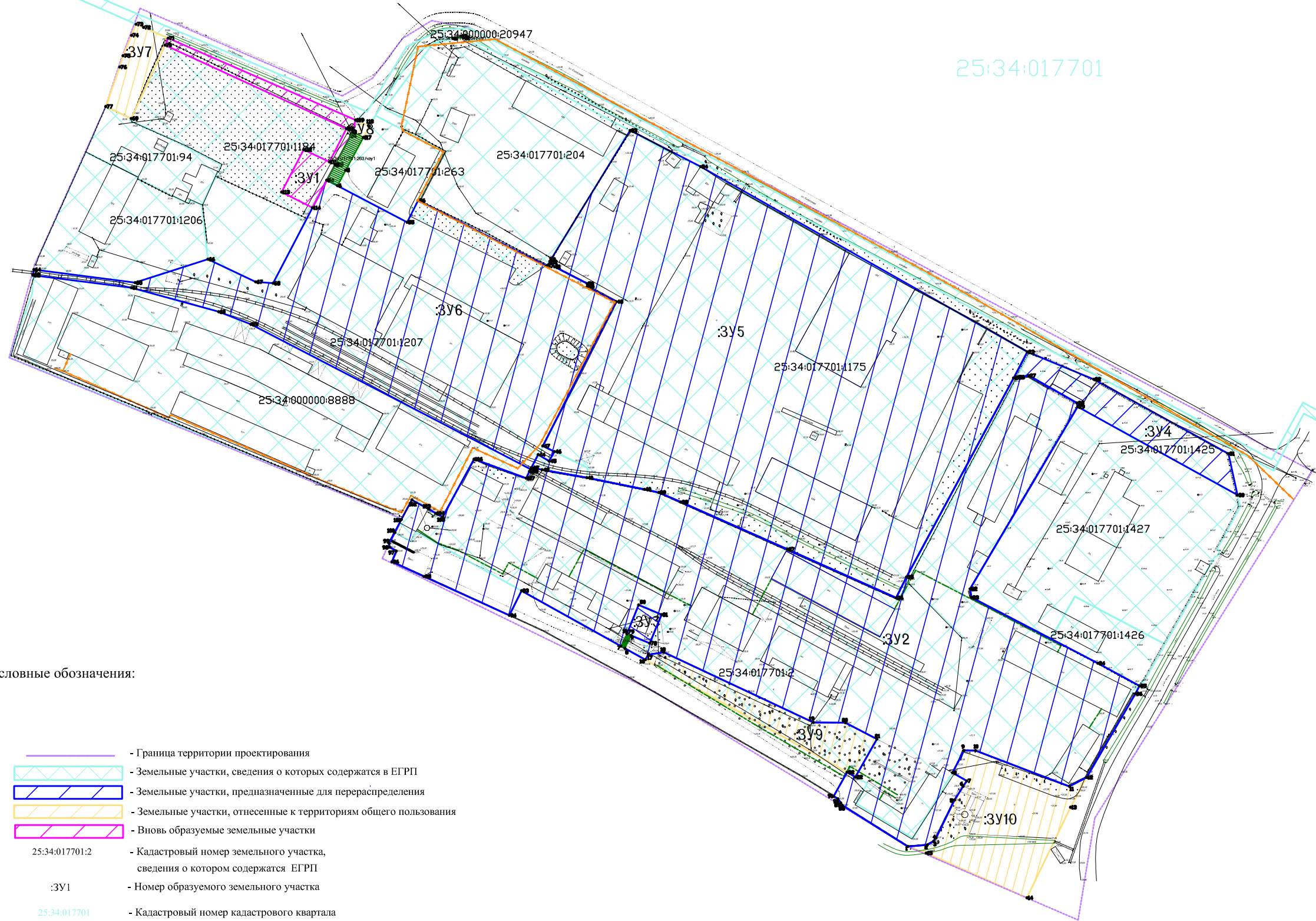
- Граница территории проектирования
- Земельные участки, сведения о которых содержатся в ЕГРП
- Земельные участки, предназначенные для перераспределения
- Земельные участки, отнесенные к территориям общего пользования
- Вновь образуемые земельные участки
- Границы зон действия публичных сервитутов

- Красная линия
- Линия отступа от красной линии

- 25:34:017701:2 - Cadastral number of the land plot, information about which is contained in the EGRP
- :3У1 - Number of the formed land plot
- 25:34:017701 - Cadastral number of the cadastral quarter







				Документация по планировке (проект межевания) территории в городе Уссурийске в границах улицы Шевченко, улицы Речная, улицы Колхозная		
Изм.	Лист	докум.	Погн.	Дата	Стадия	Листов
Разраб.	Бенденко				П	1 3
Пров.					Лист	Листов
Т. контр.						
Н. контр.					ООО "ГЕОГРАД" Уссурийск 2020 г.	
Утв.					Чертеж межевания территории Масштаб 1:1000	

М.П. Подпись, дата, должность, ФИО, подпись, дата, должность, ФИО



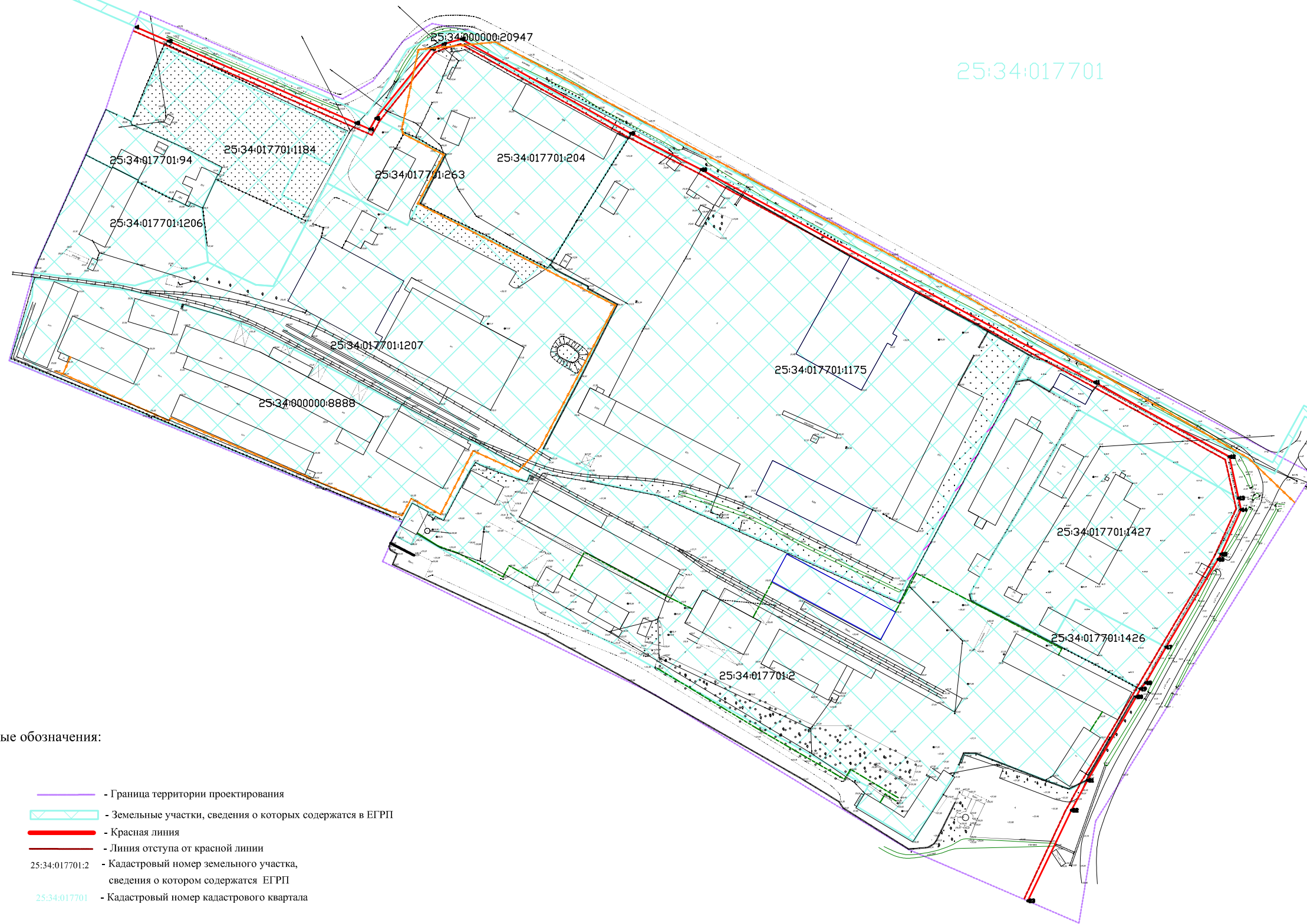
25:34:017701

Условные обозначения:

-  - Граница территории проектирования
-  - Земельные участки, сведения о которых содержатся в ЕГРП
-  - Земельные участки, предназначенные для перераспределения
-  - Земельные участки, отнесенные к территориям общего пользования
-  - вновь образуемые земельные участки
- 25:34:017701:2 - Кадастровый номер земельного участка, сведения о котором содержатся в ЕГРП
- :3У1 - Номер образуемого земельного участка
- 25:34:017701 - Кадастровый номер кадастрового квартала
-  - Границы зон действия публичных сервитутов

				Документация по планировке (проект межевания) территории в городе Уссурийске в границах улицы Шевченко, улицы Речная, улицы Колхозная			
Изм.	Лист	докум.	Погн.	Дата	Стадия	Лист	Листов
Разраб.	Бенденко				П	2	3
Пров.					Лист		Листов
Т. контр.							
Н. контр.					ООО "ГЕОГРАД" Уссурийск 2020 г.		
Утв.					Разбивочный чертеж земельных участков Масштаб 1:1000		

Лист 3 из 3



Условные обозначения:

- - Граница территории проектирования
- ▨ - Земельные участки, сведения о которых содержатся в ЕГРП
- - Красная линия
- - Линия отступа от красной линии
- 25:34:017701:2 - Кадастровый номер земельного участка, сведения о котором содержатся в ЕГРП
- 25:34:017701 - Кадастровый номер кадастрового квартала

				Документация по планировке (проект межевания) территории в городе Уссурийске в границах улицы Шевченко, улицы Речная, улицы Колхозная		
Изм.	Лист	докум.	Погн.	Дата	Стадия	Листов
Разраб.	Бенденко				П	3
Проб.						
Т. контр.					Лист	Листов
Н. контр.					ООО "ГЕОГРАД" Уссурийск 2020 г.	
Утв.						

Каталоги координат поворотных точек границ земельных участков. Система координат МСК-25, зона 1.

Каталоги координат поворотных точек границ образуемых и изменяемых земельных участков.

ЗУ 1 Площадь 1646 кв.м

№№ п/п	Номера точек контура	Координаты, м	
		X	Y
1	2	3	4
1	109	431845.07	1403727.50
2	71	431898.24	1403605.86
3	70	431893.74	1403603.79
4	110	431839.52	1403721.62
5	111	431817.92	1403710.62
6	112	431825.93	1403693.86
7	113	431798.37	1403679.50
8	114	431788.17	1403699.59
9	54	431806.09	1403708.94
10	115	431816.16	1403714.34
11	116	431837.39	1403725.74
12	109	431845.07	1403727.50

ЗУ 2 Площадь 52947 кв.м в том числе

Контур 1 : 53273 кв.м

Контур 2: - 326

Контур 1

№№ п/п	Номера точек контура	Координаты, м	
		X	Y
1	2	3	4
1	43	431619.43	1403841.87
2	42	431618.07	1403848.83
3	41	431612.93	1403877.84
4	40	431605.37	1403915.24
5	39	431603.30	1403924.57
6	38	431597.06	1403938.98
7	37	431566.40	1404008.24
8	36	431534.92	1404078.85
9	35	431548.34	1404085.52
10	24	431677.75	1404155.17
11	25	431678.06	1404157.05
12	26	431678.15	1404157.73
13	27	431679.15	1404165.02
14	28	431661.41	1404196.31
15	29	431659.00	1404196.72
16	82	431540.70	1404126.87
17	83	431535.11	1404127.81
18	84	431492.37	1404209.89
19	85	431477.74	1404236.92
20	86	431472.58	1404234.20

21	12	431418.28	1404202.58
22	11	431412.48	1404191.41
23	10	431435.72	1404130.40
24	9	431435.67	1404122.84
25	8	431421.32	1404115.38
26	7	431416.03	1404124.71
27	6	431412.47	1404122.25
28	5	431403.66	1404116.81
29	87	431378.96	1404104.71
30	3	431376.83	1404103.13
31	2	431374.51	1404099.12
32	1	431373.42	1404086.41
33	88	431400.19	1404043.73
34	89	431401.69	1404042.82
35	90	431404.40	1404041.00
36	91	431406.00	1404038.12
37	92	431421.60	1404046.96
38	22	431418.56	1404052.40
39	21	431443.12	1404066.35
40	20	431453.78	1404045.78
41	19	431454.00	1404025.00
42	18	431499.51	1403927.87
43	17	431498.00	1403917.92
44	16	431494.68	1403915.84
45	93	431539.48	1403835.46
46	94	431523.49	1403827.44
47	95	431548.78	1403771.96
48	96	431558.33	1403751.14
49	97	431565.26	1403754.04
50	98	431567.68	1403749.69
51	99	431570.22	1403749.40
52	100	431577.29	1403753.13
53	101	431585.75	1403757.35
54	102	431598.47	1403764.18
55	103	431592.48	1403775.14
56	104	431589.79	1403779.68
57	105	431587.40	1403784.17
58	106	431624.90	1403804.56
59	107	431612.53	1403838.49
60	108	431617.02	1403840.61
61	58	431618.39	1403841.33
62	43	431619.43	1403841.87

Контур 2

№№ п/п	Номера точек контура	Координаты, м	
		X	Y
1	2	3	4
1	78	431505.34	1403918.74
2	79	431511.54	1403903.87
3	80	431530.24	1403911.49
4	81	431523.94	1403926.43
5	78	431505.34	1403918.74

ЗУ 3 Площадь 326 кв.м

№№ п/п	Номера точек контура	Координаты, м	
		X	Y
1	2	3	4
1	78	431505.34	1403918.74
2	79	431511.54	1403903.87
3	80	431530.24	1403911.49
4	81	431523.94	1403926.43
5	78	431505.34	1403918.74

ЗУ 4 Площадь 3012 кв.м

№№ п/п	Номера точек контура	Координаты, м	
		X	Y
1	2	3	4
1	23	431694.58	1404164.06
2	24	431677.75	1404155.17
3	25	431678.06	1404157.05
4	26	431678.15	1404157.73
5	27	431679.15	1404165.02
6	28	431661.41	1404196.31
7	29	431659.00	1404196.72
8	30	431601.59	1404300.66
9	31	431628.47	1404294.70
10	32	431676.78	1404207.23
11	23	431694.58	1404164.06

ЗУ 5 Площадь 53914 кв.м

№№ п/п	Номера точек контура	Координаты, м	
		X	Y
1	2	3	4
1	33	431838.34	1403905.95
2	34	431814.90	1403951.83
3	23	431694.58	1404164.06
4	24	431677.75	1404155.17
5	35	431548.34	1404085.52
6	36	431534.92	1404078.85
7	37	431566.40	1404008.24
8	38	431597.06	1403938.98
9	39	431603.30	1403924.57
10	40	431605.37	1403915.24
11	41	431612.93	1403877.84
12	42	431618.07	1403848.83
13	43	431619.43	1403841.87
14	44	431627.85	1403846.27
15	45	431623.69	1403853.37
16	46	431629.86	1403856.71
17	47	431633.51	1403849.23
18	48	431727.19	1403896.81
19	49	431736.71	1403877.97
20	50	431738.88	1403878.07

21	51	431749.88	1403856.87
22	52	431752.82	1403854.12
23	53	431753.42	1403853.86
24	33	431838.34	1403905.95

ЗУ 6 Площадь 26123 кв.м

№№ п/п	Номера точек контура	Координаты, м	
		X	Y
1	2	3	4
1	54	431806.09	1403708.94
2	55	431778.70	1403761.05
3	56	431792.85	1403768.25
4	57	431750.38	1403851.62
5	52	431752.82	1403854.12
6	51	431749.88	1403856.87
7	50	431738.88	1403878.07
8	49	431736.71	1403877.97
9	48	431727.19	1403896.81
10	47	431633.51	1403849.23
11	46	431629.86	1403856.71
12	45	431623.69	1403853.37
13	44	431627.85	1403846.27
14	43	431619.43	1403841.87
15	58	431618.39	1403841.33
16	59	431712.45	1403659.59
17	60	431720.63	1403638.66
18	61	431736.26	1403581.95
19	62	431744.36	1403518.03
20	63	431744.76	1403518.04
21	64	431748.03	1403518.56
22	65	431739.50	1403584.30
23	66	431754.74	1403631.61
24	67	431740.01	1403662.68
25	68	431739.14	1403674.02
26	54	431806.09	1403708.94

Каталоги координат поворотных точек границ образуемых земельных участков, которые будут отнесены к территориям общего пользования

ЗУ 7 Площадь 1191 кв.м

№№ п/п	Номера точек контура	Координаты, м	
		X	Y
1	2	3	4
1	69	431846.14	1403581.75
2	70	431893.74	1403603.79
3	71	431898.24	1403605.86
4	72	431905.25	1403589.83
5	73	431907.38	1403584.95
6	74	431900.15	1403582.02
7	75	431886.87	1403576.57
8	76	431879.53	1403574.33
9	77	431853.88	1403565.23
10	69	431846.14	1403581.75

ЗУ 8 Площадь 71 кв.м

№№ п/п	Номера точек контура	Координаты, м	
		X	Y
1	2	3	4
1	116	431837.39	1403725.74
2	117	431833.80	1403732.63
3	118	431841.08	1403736.64
4	109	431845.07	1403727.50
5	116	431837.39	1403725.74

ЗУ 9 Площадь 2592 кв.м

№№ п/п	Номера точек контура	Координаты, м	
		X	Y
1	2	3	4
1	16	431494.68	1403915.84
2	17	431498.00	1403917.92
3	18	431499.51	1403927.87
4	19	431454.00	1404025.00
5	20	431453.78	1404045.78
6	21	431443.12	1404066.35
7	22	431418.56	1404052.40
8	16	431494.68	1403915.84

ЗУ 10 Площадь 5541 кв.м

№№ п/п	Номера точек контура	Координаты, м	
		X	Y
1	2	3	4
1	1	431373.42	1404086.41
2	2	431374.51	1404099.12
3	3	431376.83	1404103.13
4	4	431378.96	1404104.71
5	5	431403.66	1404116.81
6	6	431412.47	1404122.25
7	7	431416.03	1404124.71
8	8	431421.32	1404115.38
9	9	431435.67	1404122.84
10	10	431435.72	1404130.40
11	11	431412.48	1404191.41
12	12	431418.28	1404202.58
13	13	431398.89	1404192.05
14	14	431340.12	1404163.83
15	15	431369.18	1404098.42
16	1	431373.42	1404086.41

**Каталоги координат поворотных точек границ зон действия
публичных сервитутов**

25:34:017701:263/чзу1 *Площадь 276 кв.м*

№№ п/п	Номера точек контура	Координаты, м	
		X	Y
1	2	3	4
1	1	431806.09	1403708.94
2	2	431816.16	1403714.34
3	3	431837.39	1403725.74
4	4	431833.80	1403732.63
5	5	431812.51	1403721.15
6	6	431802.46	1403715.85
7	1	431806.09	1403708.94

25:34:017701:204/чзу1 *Площадь 4 кв.м*

№№ п/п	Номера точек контура	Координаты, м	
		X	Y
1	2	3	4
1	11	431898.13	1403790.83
2	12	431898.55	1403797.78
3	13	431899.60	1403795.98
4	11	431898.13	1403790.83

: 3У2/чзу1 *Площадь 27 кв.м*

№№ п/п	Номера точек контура	Координаты, м	
		X	Y
1	2	3	4
1	7	431503.51	1403900.00
2	8	431502.05	1403902.61
3	9	431510.39	1403906.63
4	10	431511.54	1403903.87
5	7	431503.51	1403900.00