



© ООО «Оферта Диалог»

Россия, 690003, Владивосток, улица 1-я Морская 9, офис 311

Тел. 7 (423) 261 – 03 – 77

Email: office@spi-architects.ru

www.spi-architects.ru

ДОКУМЕНТАЦИЯ ПО ПЛАНИРОВКЕ ТЕРРИТОРИИ

ПРОЕКТ ПЛАНИРОВКИ И ПРОЕКТ МЕЖЕВАНИЯ ТЕРРИТОРИИ В ГОРОДЕ
УССУРИЙСКЕ В РАЙОНЕ УЛИЦЫ РАДУЖНАЯ

Том 3. Проект межевания территории



Strategy
Planning
Innovation

ООО «Оферта Диалог»

Россия, 690003, Владивосток,
улица 1-я Морская 9, офис 311
Тел. +7 (423) 261 – 03 – 77
Email: office@spi-architects.ru
www.spi-architects.ru

ИНН 2540167463
КПП 254001001
ОГРН 1102540008592
ОКПО: 68542037

Заказчик: ООО «Радострой»

ДОКУМЕНТАЦИЯ ПО ПЛАНИРОВКЕ ТЕРРИТОРИИ[©]

проект планировки и проект межевания территории в городе
Уссурийске в районе улицы Радужная

Проект межевания территории
Том 3
209/ДПТ-2020

Директор


Главный архитектор
проекта

Менеджер проекта

(подпись)

(подпись)

(подпись)



Ососова Л.Б.

Солгалов К.Ю.

Виноградова Е. Ю.

Владивосток, 2020

СОДЕРЖАНИЕ

ПРОЕКТ МЕЖЕВАНИЯ ТЕРРИТОРИИ	8
1. СВЕДЕНИЯ О ГРАНИЦАХ ТЕРРИТОРИИ, В ОТНОШЕНИИ КОТОРОЙ УТВЕРЖДЕН ПРОЕКТ МЕЖЕВАНИЯ, СОДЕРЖАЩИЕ ПЕРЕЧЕНЬ КООРДИНАТ ХАРАКТЕРНЫХ ТОЧЕК ЭТИХ ГРАНИЦ В СИСТЕМЕ КООРДИНАТ, ИСПОЛЬЗУЕМОЙ ДЛЯ ВЕДЕНИЯ ЕДИНОГО ГОСУДАРСТВЕННОГО РЕЕСТРА НЕДВИЖИМОСТИ.....	8
2. ПЕРВЫЙ ЭТАП МЕЖЕВАНИЯ	10
2.1. ПЕРЕЧЕНЬ И СВЕДЕНИЯ О ПЛОЩАДИ ОБРАЗУЕМЫХ ЗЕМЕЛЬНЫХ УЧАСТКОВ, В ТОМ ЧИСЛЕ ВОЗМОЖНЫЕ СПОСОБЫ ИХ ОБРАЗОВАНИЯ, В ГРАНИЦАХ ТЕРРИТОРИИ.....	10
2.2. ПЕРЕЧЕНЬ И СВЕДЕНИЯ О ПЛОЩАДИ ОБРАЗУЕМЫХ ЗЕМЕЛЬНЫХ УЧАСТКОВ, КОТОРЫЕ БУДУТ ОТНЕСЕНЫ К ТЕРРИТОРИЯМ ОБЩЕГО ПОЛЬЗОВАНИЯ ИЛИ ИМУЩЕСТВУ ОБЩЕГО ПОЛЬЗОВАНИЯ, В ГРАНИЦАХ ТЕРРИТОРИИ.....	20
2.3. ПЕРЕЧЕНЬ И СВЕДЕНИЯ О ПЛОЩАДИ ОБРАЗУЕМЫХ ЗЕМЕЛЬНЫХ УЧАСТКОВ, В ОТНОШЕНИИ КОТОРЫХ ПРЕДПОЛАГАЕТСЯ РЕЗЕРВИРОВАНИЕ И (ИЛИ) ИЗЪЯТИЕ ДЛЯ ГОСУДАРСТВЕННЫХ ИЛИ МУНИЦИПАЛЬНЫХ НУЖД	29
2.4. ПЕРЕЧЕНЬ И СВЕДЕНИЯ О ПЛОЩАДИ УСТАНОВЛИВАЕМЫХ ГРАНИЦ СЕРВИТУТОВ В ОТНОШЕНИИ ОБРАЗУЕМЫХ И СТОЯЩИХ НА ГОСУДАРСТВЕННОМ КАДАСТРОВОМ УЧЕТЕ ЗЕМЕЛЬНЫХ УЧАСТКОВ В ГРАНИЦАХ ТЕРРИТОРИИ.....	29
3. ВТОРОЙ ЭТАП МЕЖЕВАНИЯ	30
3.1. ПЕРЕЧЕНЬ И СВЕДЕНИЯ О ПЛОЩАДИ ОБРАЗУЕМЫХ ЗЕМЕЛЬНЫХ УЧАСТКОВ, В ТОМ ЧИСЛЕ ВОЗМОЖНЫЕ СПОСОБЫ ИХ ОБРАЗОВАНИЯ, В ГРАНИЦАХ ТЕРРИТОРИИ.....	30
3.2. ПЕРЕЧЕНЬ И СВЕДЕНИЯ О ПЛОЩАДИ ОБРАЗУЕМЫХ ЗЕМЕЛЬНЫХ УЧАСТКОВ, КОТОРЫЕ БУДУТ ОТНЕСЕНЫ К ТЕРРИТОРИЯМ ОБЩЕГО ПОЛЬЗОВАНИЯ ИЛИ ИМУЩЕСТВУ ОБЩЕГО ПОЛЬЗОВАНИЯ, В ГРАНИЦАХ ТЕРРИТОРИИ.....	34
4. ЦЕЛЕВОЕ НАЗНАЧЕНИЕ ЛЕСОВ, ВИД (ВИДЫ) РАЗРЕШЕННОГО ИСПОЛЬЗОВАНИЯ ЛЕСНОГО УЧАСТКА, КОЛИЧЕСТВЕННЫЕ И КАЧЕСТВЕННЫЕ ХАРАКТЕРИСТИКИ ЛЕСНОГО УЧАСТКА, СВЕДЕНИЯ О НАХОЖДЕНИИ ЛЕСНОГО УЧАСТКА В ГРАНИЦАХ ОСОБО ЗАЩИТНЫХ УЧАСТКОВ ЛЕСОВ.....	37
5. ПЕРВЫЙ ЭТАП МЕЖЕВАНИЯ. ВЕДОМОСТИ КООРДИНАТ ПОВОРОТНЫХ ТОЧЕК ИЗМЕНЯЕМЫХ, ОБРАЗУЕМЫХ ЗЕМЕЛЬНЫХ УЧАСТКОВ (В Т.Ч. ВЕДОМОСТЬ КООРДИНАТ УСТАНОВЛИВАЕМЫХ СЕРВИТУТОВ НА ПЕРВОМ ЭТАПЕ МЕЖЕВАНИЯ).....	38
5.1. ВЕДОМОСТЬ КООРДИНАТ ПОВОРОТНЫХ ТОЧЕК ГРАНИЦ ОБРАЗУЕМЫХ ЗЕМЕЛЬНЫХ УЧАСТКОВ	38
5.2. ВЕДОМОСТЬ КООРДИНАТ ПОВОРОТНЫХ ТОЧЕК ГРАНИЦ УСТАНОВЛИВАЕМЫХ СЕРВИТУТОВ В ГРАНИЦАХ ТЕРРИТОРИИ.....	86
6. ВТОРОЙ ЭТАП МЕЖЕВАНИЯ. ВЕДОМОСТИ КООРДИНАТ ПОВОРОТНЫХ ТОЧЕК ОБРАЗУЕМЫХ ЗЕМЕЛЬНЫХ УЧАСТКОВ	88
6.1. ВЕДОМОСТЬ КООРДИНАТ ПОВОРОТНЫХ ТОЧЕК ГРАНИЦ ОБРАЗУЕМЫХ ЗЕМЕЛЬНЫХ УЧАСТКОВ	88
ЧЕРТЕЖ МЕЖЕВАНИЯ ТЕРРИТОРИИ.....	104

УТВЕРЖДЕНА

постановлением Администрации
Уссурийского городского округа
Приморского края

от «__» _____ 2021 года № ____

ПРОЕКТ МЕЖЕВАНИЯ ТЕРРИТОРИИ

1. Сведения о границах территории, в отношении которой утвержден проект межевания, содержащие перечень координат характерных точек этих границ в системе координат, используемой для ведения Единого государственного реестра недвижимости

Документация в районе улицы Радужная в городе Уссурийске, расположенная на территории Уссурийского городского округа Приморского края (далее – Территория) находится в границах кадастровых кварталов 25:18:030303, 25:18:035301, 25:18:030306, 25:18:030301. Решением на подготовку, на основании которого в соответствии со статьей 45 Градостроительного кодекса Российской Федерации (далее – ГрК РФ) осуществляется подготовка Документации, является Постановление администрации Уссурийского городского округа Приморского края от 18.05.2020 № 1130 «О подготовке документации по планировке (проект планировки и проект межевания) территории в городе Уссурийске в районе улицы Радужная». Расположение Территории в составе структуры субъектов Российской Федерации – Приморский край, Уссурийский городской округ, город Уссурийск.

Границами Территории являются:

- с северо-запада – микрорайон «Радужный»;
- с востока – автомобильная дорога регионального значения;

- с юга – земельный участок с кадастровым номером 25:18:035301:685;
- с запада – сдт «Сахарник, с/о «Колосок», с/о «Ягодка».

Документация по планировке (проект планировки и проект межевания) территории в городе Уссурийске в районе улицы Радужная (далее – Документация) подготовлена в системе координат, используемой для ведения государственного реестра недвижимости на территории Приморского края (МСК-25).

Границы и площадь образуемых и изменяемых земельных участков определены картометрическим методом с использованием картографического материала масштабом 1:500 и подлежат уточнению при проведении кадастровых работ в соответствии с действующим законодательством.

Координаты характерных точек границ территории, в отношении которой утвержден проект межевания, приведены в таблице 1.

Таблица 1

Ведомость координат характерных точек границ территории, в отношении которой утвержден проект межевания

№ п/п	X	Y
1	429024,87	1405688,85
2	428928,99	1405451,57
3	428877,08	1405322,89
4	428866,49	1405296,63
5	428855,06	1405265,98
6	428812,74	1405164,84
7	428751,04	1404996,45
8	428691,94	1405012,62
9	428670,55	1405031,29
10	428636,31	1405052,04
11	428468,94	1405088,66
12	428404,97	1405098,17
13	428373,12	1405068,44
14	428331,61	1405059,36
15	428294,16	1405071,33
16	428265,05	1405084,28
17	428237,79	1405127,12

18	428253,28	1405155,11
19	428265,44	1405177,41
20	428276,21	1405198,63
21	428295,89	1405236,39
22	428003,38	1405352,05
23	428027,48	1405546,52
24	428027,48	1405665,09
25	428105,85	1405928,25
26	429030,83	1405703,10
1	429024,87	1405688,85

Для подготовки Документации использовались сведения *Единого государственного реестра недвижимости* (далее – ЕГРН) в виде кадастрового плана территории кадастровых кварталов 25:18:030303, 25:18:035301, 25:18:030306, 25:18:030301.

2. ПЕРВЫЙ ЭТАП МЕЖЕВАНИЯ

2.1. Перечень и сведения о площади образуемых земельных участков, в том числе возможные способы их образования, в границах Территории

В границах Территории расположен земельный участок с кадастровым номером 25:18:035301:1047, который имеет статус временный. Дата истечения срока действия временного характера согласно сведениям Единого государственного реестра недвижимости (ЕГРН) 09.09.2021. Временные участки, на которые до 1 марта 2022 года не будут зарегистрированы права собственности или аренды, будут исключены из ЕГРН.

В соответствии с п.4 ст. 36 Градостроительного Кодекса Российской Федерации действие градостроительного регламента не распространяется на земельные участки, предназначенные для размещения линейных объектов и (или) занятые линейными объектами.

Перечень и сведения о площади образуемых земельных участков, в том числе возможные способы их образования

Условный номер образуемого земельного участка	Вид разрешенного использования образуемого земельного участка	Площадь образуемого земельного участка, кв.м	Возможные способы образования земельного участка
:ЗУ1	объекты культурно-досугового назначения	19101	Земельный участок образован путем раздела исходного земельного участка с кадастровым номером 25:18:000000:964
:ЗУ2	объекты хранения автомобильного транспорта; стоянки (парковки) автомобилей	4573	Земельный участок образован путем раздела исходного земельного участка с кадастровым номером 25:18:000000:964
:ЗУ3	объекты хранения автомобильного транспорта; стоянки (парковки) автомобилей	6153	Земельный участок образован путем раздела исходного земельного участка с кадастровым номером 25:18:000000:964
:ЗУ4	объекты торгового назначения; объекты бытового обслуживания; объекты торгового назначения и общественного питания	3586	Земельный участок образован путем раздела исходного земельного участка с кадастровым номером 25:18:000000:964
:ЗУ5	объекты бытового обслуживания; объекты торгового назначения; объекты общественного питания	4047	Земельный участок образован путем раздела исходного земельного участка с кадастровым номером 25:18:000000:964
:ЗУ6	объекты бытового обслуживания; объекты торгового назначения; объекты общественного питания	2124	Земельный участок образован путем раздела исходного земельного участка с кадастровым номером 25:18:000000:964
:ЗУ7	объекты торгового назначения; объекты бытового обслуживания; объекты торгового назначения и общественного питания	3320	Земельный участок образован путем раздела исходного земельного участка с кадастровым номером 25:18:000000:964
:ЗУ8	объекты торгового назначения и общественного питания; объекты торгового назначения; объекты бытового обслуживания	3109	Земельный участок образован путем раздела исходного земельного участка с кадастровым номером 25:18:000000:964
:ЗУ9	объекты торгового назначения и общественного питания;	1227	Земельный участок образован путем раздела

Условный номер образуемого земельного участка	Вид разрешенного использования образуемого земельного участка	Площадь образуемого земельного участка, кв.м	Возможные способы образования земельного участка
	объекты торгового назначения; объекты бытового обслуживания		исходного земельного участка с кадастровым номером 25:18:000000:964
:ЗУ10	многоквартирные жилые дома	807	Земельный участок образован путем раздела исходного земельного участка с кадастровым номером 25:18:000000:964
:ЗУ11	объекты торгового назначения и общественного питания; объекты торгового назначения; объекты бытового обслуживания	2870	Земельный участок образован путем раздела исходного земельного участка с кадастровым номером 25:18:035301:235
:ЗУ12	многоквартирные жилые дома	6323	Земельный участок образован путем раздела исходного земельного участка с кадастровым номером 25:18:035301:237
:ЗУ13	многоквартирные жилые дома	3693	Земельный участок образован путем раздела исходного земельного участка с кадастровым номером 25:18:035301:237
:ЗУ14	многоквартирные жилые дома	5780	Земельный участок образован путем раздела исходного земельного участка с кадастровым номером 25:18:035301:237
:ЗУ15	многоквартирные жилые дома	5991	Земельный участок образован путем раздела исходного земельного участка с кадастровым номером 25:18:035301:237
:ЗУ16	объекты общеобразовательного назначения	29639	Земельный участок образован путем раздела исходного земельного участка с кадастровым номером 25:18:035301:237
:ЗУ17	многоквартирные жилые дома	5853	Земельный участок образован путем раздела исходного земельного участка с кадастровым номером 25:18:035301:237
:ЗУ18	многоквартирные жилые дома	5753	Земельный участок образован путем раздела исходного земельного участка с кадастровым номером 25:18:035301:237

Условный номер образуемого земельного участка	Вид разрешенного использования образуемого земельного участка	Площадь образуемого земельного участка, кв.м	Возможные способы образования земельного участка
			участка с кадастровым номером 25:18:035301:237
:3У19	многоквартирные жилые дома	4970	Земельный участок образован путем раздела исходного земельного участка с кадастровым номером 25:18:035301:237
:3У20	многоквартирные жилые дома	4559	Земельный участок образован путем раздела исходного земельного участка с кадастровым номером 25:18:035301:237
:3У21	многоквартирные жилые дома	4541	Земельный участок образован путем раздела исходного земельного участка с кадастровым номером 25:18:035301:237
:3У22	многоквартирные жилые дома	2149	Земельный участок образован путем раздела исходного земельного участка с кадастровым номером 25:18:035301:237
:3У23	многоквартирные жилые дома	3406	Земельный участок образован путем раздела исходного земельного участка с кадастровым номером 25:18:035301:237
:3У24	объекты дошкольного образования	8039	Земельный участок образован путем раздела исходного земельного участка с кадастровым номером 25:18:035301:237
:3У25	многоквартирные жилые дома	4415	Земельный участок образован путем раздела исходного земельного участка с кадастровым номером 25:18:035301:237
:3У26	многоквартирные жилые дома	4772	Земельный участок образован путем раздела исходного земельного участка с кадастровым номером 25:18:035301:237
:3У27	многоквартирные жилые дома	590	Земельный участок образован путем раздела исходного земельного участка с кадастровым номером 25:18:035301:237

Условный номер образуемого земельного участка	Вид разрешенного использования образуемого земельного участка	Площадь образуемого земельного участка, кв.м	Возможные способы образования земельного участка
			участка с кадастровым номером 25:18:035301:237
:ЗУ28	многоквартирные жилые дома	4539	Земельный участок образован путем раздела исходного земельного участка с кадастровым номером 25:18:035301:237
:ЗУ29	многоквартирные жилые дома	948	Земельный участок образован путем раздела исходного земельного участка с кадастровым номером 25:18:035301:237
:ЗУ30	объекты торгового назначения и общественного питания; объекты торгового назначения; объекты бытового обслуживания	14278	Земельный участок образован путем раздела исходного земельного участка с кадастровым номером 25:18:035301:237
:ЗУ31	объекты культурно-досугового назначения	4600	Земельный участок образован путем раздела исходного земельного участка с кадастровым номером 25:18:035301:237
:ЗУ32	многоквартирные жилые дома	8739	Земельный участок образован путем раздела исходного земельного участка с кадастровым номером 25:18:035301:217
:ЗУ33	многоквартирные жилые дома	3649	Земельный участок образован путем раздела исходного земельного участка с кадастровым номером 25:18:035301:217
:ЗУ34	объекты дошкольного образования	7609	Земельный участок образован путем раздела исходного земельного участка с кадастровым номером 25:18:035301:217
:ЗУ35	многоквартирные жилые дома	4644	Земельный участок образован путем раздела исходного земельного участка с кадастровым номером 25:18:035301:217
:ЗУ36	многоквартирные жилые дома	4305	Земельный участок образован путем раздела исходного земельного участка с кадастровым номером 25:18:035301:217

Условный номер образуемого земельного участка	Вид разрешенного использования образуемого земельного участка	Площадь образуемого земельного участка, кв.м	Возможные способы образования земельного участка
			участка с кадастровым номером 25:18:035301:217
:ЗУ37	многоквартирные жилые дома	3970	Земельный участок образован путем раздела исходного земельного участка с кадастровым номером 25:18:035301:217
:ЗУ38	многоквартирные жилые дома	3613	Земельный участок образован путем раздела исходного земельного участка с кадастровым номером 25:18:035301:217
:ЗУ39	объекты торгового назначения и общественного питания; объекты торгового назначения; объекты бытового обслуживания	1226	Земельный участок образован путем раздела исходного земельного участка с кадастровым номером 25:18:035301:217
:ЗУ40	объекты временного пребывания граждан (гостиницы, кемпинги, мотели и иные подобные объекты)	4737	Земельный участок образован путем раздела исходного земельного участка с кадастровым номером 25:18:035301:234
:ЗУ41	многоквартирные жилые дома	1924	Земельный участок образован из земель, государственная собственность на которые не разграничена
:ЗУ42	объекты инженерно-технического обеспечения	1103	Земельный участок образован из земель, государственная собственность на которые не разграничена
:ЗУ43	многоквартирные жилые дома	2430	Земельный участок образован путем раздела исходного земельного участка с кадастровым номером 25:18:035301:214
:ЗУ44	многоквартирные жилые дома	5041	Земельный участок образован путем раздела исходного земельного участка с кадастровым номером 25:18:035301:214
:ЗУ45	многоквартирные жилые дома	2656	Земельный участок образован путем раздела исходного земельного участка с кадастровым номером 25:18:035301:214

Условный номер образуемого земельного участка	Вид разрешенного использования образуемого земельного участка	Площадь образуемого земельного участка, кв.м	Возможные способы образования земельного участка
			участка с кадастровым номером 25:18:035301:214
:ЗУ46	многоквартирные жилые дома	3784	Земельный участок образован путем раздела исходного земельного участка с кадастровым номером 25:18:035301:214
:ЗУ47	многоквартирные жилые дома	3916	Земельный участок образован путем раздела исходного земельного участка с кадастровым номером 25:18:035301:214
:ЗУ48	многоквартирные жилые дома	10700	Земельный участок образован путем раздела исходного земельного участка с кадастровым номером 25:18:035301:214
:ЗУ49	многоквартирные жилые дома	5119	Земельный участок образован путем раздела исходного земельного участка с кадастровым номером 25:18:035301:214
:ЗУ50	многоквартирные жилые дома	3329	Земельный участок образован путем раздела исходного земельного участка с кадастровым номером 25:18:035301:216
:ЗУ51	многоквартирные жилые дома	5268	Земельный участок образован путем раздела исходного земельного участка с кадастровым номером 25:18:035301:216
:ЗУ52	многоквартирные жилые дома	7653	Земельный участок образован путем раздела исходного земельного участка с кадастровым номером 25:18:035301:216
:ЗУ53	многоквартирные жилые дома	3394	Земельный участок образован путем раздела исходного земельного участка с кадастровым номером 25:18:035301:216
:ЗУ54	многоквартирные жилые дома	4296	Земельный участок образован путем раздела исходного земельного участка с кадастровым номером 25:18:035301:216

Условный номер образуемого земельного участка	Вид разрешенного использования образуемого земельного участка	Площадь образуемого земельного участка, кв.м	Возможные способы образования земельного участка
			участка с кадастровым номером 25:18:035301:216
:ЗУ55	многоквартирные жилые дома	4119	Земельный участок образован путем раздела исходного земельного участка с кадастровым номером 25:18:035301:216
:ЗУ56	многоквартирные жилые дома	766	Земельный участок образован путем раздела исходного земельного участка с кадастровым номером 25:18:035301:216
:ЗУ57	многоквартирные жилые дома	851	Земельный участок образован путем раздела исходного земельного участка с кадастровым номером 25:18:035301:216
:ЗУ58	многоквартирные жилые дома	634	Земельный участок образован путем раздела исходного земельного участка с кадастровым номером 25:18:035301:216
:ЗУ59	многоквартирные жилые дома	517	Земельный участок образован путем раздела исходного земельного участка с кадастровым номером 25:18:035301:216
:ЗУ60	многоквартирные жилые дома	1964	Земельный участок образован путем раздела исходного земельного участка с кадастровым номером 25:18:035301:216
:ЗУ61	стоянки (парковки) автомобилей; объекты хранения автомобильного транспорта	1359	Земельный участок образован путем раздела исходного земельного участка с кадастровым номером 25:18:035301:216
:ЗУ62	многоквартирные жилые дома	2489	Земельный участок образован путем раздела исходного земельного участка с кадастровым номером 25:18:035301:219
:ЗУ63	многоквартирные жилые дома	3698	Земельный участок образован путем раздела исходного земельного участка с кадастровым номером 25:18:035301:216

Условный номер образуемого земельного участка	Вид разрешенного использования образуемого земельного участка	Площадь образуемого земельного участка, кв.м	Возможные способы образования земельного участка
			участка с кадастровым номером 25:18:035301:219
:ЗУ64	многоквартирные жилые дома	3989	Земельный участок образован путем раздела исходного земельного участка с кадастровым номером 25:18:035301:219
:ЗУ65	многоквартирные жилые дома	4458	Земельный участок образован путем раздела исходного земельного участка с кадастровым номером 25:18:035301:219
:ЗУ66	объекты инженерно-технического обеспечения	44	Земельный участок образован путем раздела исходного земельного участка с кадастровым номером 25:18:035301:218
:ЗУ67	объекты инженерно-технического обеспечения	332	Земельный участок образован путем раздела исходного земельного участка с кадастровым номером 25:18:035301:218
:ЗУ68	стоянки (парковки) автомобилей; объекты хранения автомобильного транспорта	409	Земельный участок образован путем раздела исходного земельного участка с кадастровым номером 25:18:035301:218
:ЗУ69	стоянки (парковки) автомобилей; объекты хранения автомобильного транспорта	1207	Земельный участок образован путем раздела исходного земельного участка с кадастровым номером 25:18:035301:218
:ЗУ70	объекты инженерно-технического обеспечения	137	Земельный участок образован из земель, государственная собственность на которые не разграничена
:ЗУ71	объекты инженерно-технического обеспечения	81	Земельный участок образован из земель, государственная собственность на которые не разграничена
:ЗУ72	стоянки (парковки) автомобилей; объекты хранения автомобильного транспорта	1466	Земельный участок образован из земель, государственная

Условный номер образуемого земельного участка	Вид разрешенного использования образуемого земельного участка	Площадь образуемого земельного участка, кв.м	Возможные способы образования земельного участка
			собственность на которые не разграничена
:ЗУ73	стоянки (парковки) автомобилей; объекты хранения автомобильного транспорта	133	Земельный участок образован из земель, государственная собственность на которые не разграничена
:ЗУ74	стоянки (парковки) автомобилей; объекты хранения автомобильного транспорта	1581	Земельный участок образован из земель, государственная собственность на которые не разграничена
:ЗУ75	стоянки (парковки) автомобилей; объекты хранения автомобильного транспорта	8533	Земельный участок образован из земель, государственная собственность на которые не разграничена
:ЗУ76	коммунальное обслуживание	3014	Земельный участок образован из земель, государственная собственность на которые не разграничена
:ЗУ77	проезд к существующей застройке ¹	128	Земельный участок образован из земель, государственная собственность на которые не разграничена
:ЗУ78	проезд к существующей застройке	295	Земельный участок образован из земель, государственная собственность на которые не разграничена
:ЗУ79	коммунальное обслуживание	442	Земельный участок образован из земель, государственная собственность на которые не разграничена
:ЗУ80	коммунальное обслуживание	316	Земельный участок образован из земель, государственная

¹ Здесь и далее, в соответствии с п.4 ст. 36 Градостроительного Кодекса Российской Федерации действие градостроительного регламента не распространяется на земельные участки, предназначенные для размещения линейных объектов и (или) занятые линейными объектами. Здесь и далее - указанный вид разрешенного использования «проезд к существующей застройке» установлен в целях доступа ограниченного круга лиц к земельным участкам, находящимся в частной собственности или на праве аренды.

Условный номер образуемого земельного участка	Вид разрешенного использования образуемого земельного участка	Площадь образуемого земельного участка, кв.м	Возможные способы образования земельного участка
			собственность на которые не разграничена
:ЗУ81	многоквартирные жилые дома	5225	Земельный участок образован путем раздела исходного земельного участка с кадастровым номером 25:18:035301:214
:ЗУ97	многоквартирные жилые дома	4539	Земельный участок образован путем раздела исходного земельного участка с кадастровым номером 25:18:035301:237

2.2. Перечень и сведения о площади образуемых земельных участков, которые будут отнесены к территориям общего пользования или имуществу общего пользования, в границах Территории

Документацией предусмотрено образование земельных участков, которые после образования будут отнесены к территориям общего пользования или имуществу общего пользования.

Таблица 3

Перечень и сведения о площади образуемых земельных участков, которые будут отнесены к территориям общего пользования или имуществу общего пользования

Условный номер образуемого земельного участка	Вид разрешенного использования образуемого земельного участка и его частей	Площадь образуемого земельного участка, кв.м	Возможные способы образования земельного участка
:ЗУ1.1	Улично-дорожная сеть	2528	Земельный участок образован путем раздела исходного земельного участка с кадастровым номером 25:18:000000:964
:ЗУ1.2	Улично-дорожная сеть	3335	Земельный участок образован путем раздела исходного земельного участка с кадастровым номером 25:18:000000:964

Условный номер образуемого земельного участка	Вид разрешенного использования образуемого земельного участка и его частей	Площадь образуемого земельного участка, кв.м	Возможные способы образования земельного участка
			участка с кадастровым номером 25:18:000000:964
:ЗУ1.3	Улично-дорожная сеть	915	Земельный участок образован путем раздела исходного земельного участка с кадастровым номером 25:18:000000:964
:ЗУ1.4	Улично-дорожная сеть	2596	Земельный участок образован путем раздела исходного земельного участка с кадастровым номером 25:18:000000:964
:ЗУ1.5	Улично-дорожная сеть	5779	(1) ² 1703 ³
			(2) 4075
:ЗУ1.6	Улично-дорожная сеть	6846	(1) 2305
			(2) 3244
			(3) 1297
:ЗУ1.7	Улично-дорожная сеть	131	Земельный участок образован путем раздела исходного земельного участка с кадастровым номером 25:18:035301:235
:ЗУ1.8	Улично-дорожная сеть	6861	Земельный участок образован путем раздела исходного земельного участка с кадастровым номером 25:18:035301:237
:ЗУ1.9	Улично-дорожная сеть	6436	Земельный участок образован путем раздела исходного земельного участка с кадастровым номером 25:18:035301:237
:ЗУ1.10	Улично-дорожная сеть	6592	Земельный участок образован путем раздела исходного земельного участка с кадастровым номером 25:18:035301:237

² Здесь и далее – в скобках указывается номер контура образуемого многоконтурного земельного участка.

³ Здесь и далее – указывается площадь контура образуемого многоконтурного земельного участка.

Условный номер образуемого земельного участка	Вид разрешенного использования образуемого земельного участка и его частей	Площадь образуемого земельного участка, кв.м	Возможные способы образования земельного участка	
:ЗУ1.11	Улично-дорожная сеть	6722	Земельный участок образован путем раздела исходного земельного участка с кадастровым номером 25:18:035301:237	
:ЗУ1.12	Благоустройство	4130	Земельный участок образован путем раздела исходного земельного участка с кадастровым номером 25:18:035301:237	
:ЗУ1.13	Улично-дорожная сеть	1210	Земельный участок образован путем раздела исходного земельного участка с кадастровым номером 25:18:035301:237	
:ЗУ1.14	Улично-дорожная сеть	1312	Земельный участок образован путем раздела исходного земельного участка с кадастровым номером 25:18:035301:237	
:ЗУ1.15	Улично-дорожная сеть	904	Земельный участок образован путем раздела исходного земельного участка с кадастровым номером 25:18:035301:237	
:ЗУ1.16	Улично-дорожная сеть	6297	(1) 3497	Земельный участок образован путем раздела исходного земельного участка с кадастровым номером 25:18:035301:237
			(2) 1400	
			(3) 1400	
:ЗУ1.17	Улично-дорожная сеть	1019 7	(1) 920	Земельный участок образован путем раздела исходного земельного участка с кадастровым номером 25:18:035301:237
			(2) 6478	
			(3) 1400	
			(4) 1400	
:ЗУ1.18	Улично-дорожная сеть	1346	Земельный участок образован путем раздела исходного земельного участка с кадастровым номером 25:18:035301:237	
:ЗУ1.19	Улично-дорожная сеть	1460	Земельный участок образован путем раздела исходного земельного участка с кадастровым номером 25:18:035301:237	

Условный номер образуемого земельного участка	Вид разрешенного использования образуемого земельного участка и его частей	Площадь образуемого земельного участка, кв.м	Возможные способы образования земельного участка
:ЗУ1.20	Улично-дорожная сеть	8015	Земельный участок образован путем раздела исходного земельного участка с кадастровым номером 25:18:035301:237
:ЗУ1.21	Улично-дорожная сеть	13224	Земельный участок образован путем раздела исходного земельного участка с кадастровым номером 25:18:035301:237
:ЗУ1.22	Улично-дорожная сеть	1349	Земельный участок образован путем раздела исходного земельного участка с кадастровым номером 25:18:035301:237
:ЗУ1.23	Улично-дорожная сеть	1186	Земельный участок образован путем раздела исходного земельного участка с кадастровым номером 25:18:035301:237
:ЗУ1.24	Улично-дорожная сеть	1185	Земельный участок образован путем раздела исходного земельного участка с кадастровым номером 25:18:035301:237
:ЗУ1.25	Улично-дорожная сеть	1324	Земельный участок образован путем раздела исходного земельного участка с кадастровым номером 25:18:035301:237
:ЗУ1.26	Улично-дорожная сеть	981	Земельный участок образован путем раздела исходного земельного участка с кадастровым номером 25:18:035301:237
:ЗУ1.27	Благоустройство территории	1331	Земельный участок образован путем раздела исходного земельного участка с кадастровым номером 25:18:035301:237
:ЗУ1.28	Благоустройство территории	42	Земельный участок образован путем раздела исходного земельного участка с кадастровым номером 25:18:035301:237

Условный номер образуемого земельного участка	Вид разрешенного использования образуемого земельного участка и его частей	Площадь образуемого земельного участка, кв.м	Возможные способы образования земельного участка
:ЗУ1.29	Благоустройство территории	592	Земельный участок образован путем раздела исходного земельного участка с кадастровым номером 25:18:035301:237
:ЗУ1.30	Благоустройство территории	1403	Земельный участок образован путем раздела исходного земельного участка с кадастровым номером 25:18:035301:237
:ЗУ1.31	Благоустройство территории	615	Земельный участок образован путем раздела исходного земельного участка с кадастровым номером 25:18:035301:237
:ЗУ1.32	Благоустройство территории	326	Земельный участок образован из земель, государственная собственность на которые не разграничена
:ЗУ1.33	Улично-дорожная сеть	1914	Земельный участок образован из земель, государственная собственность на которые не разграничена
:ЗУ1.34	Улично-дорожная сеть	404	Земельный участок образован из земель, государственная собственность на которые не разграничена
:ЗУ1.35	Благоустройство территории	1423	Земельный участок образован из земель, государственная собственность на которые не разграничена
:ЗУ1.36	Улично-дорожная сеть	219	Земельный участок образован из земель, государственная собственность на которые не разграничена
:ЗУ1.37	Благоустройство территории	2049	Земельный участок образован из земель, государственная собственность на которые не разграничена

Условный номер образуемого земельного участка	Вид разрешенного использования образуемого земельного участка и его частей	Площадь образуемого земельного участка, кв.м	Возможные способы образования земельного участка
:ЗУ1.38	Улично-дорожная сеть	191	Земельный участок образован из земель, государственная собственность на которые не разграничена
:ЗУ1.39	Благоустройство территории	1109	Земельный участок образован из земель, государственная собственность на которые не разграничена
:ЗУ1.40	Улично-дорожная сеть	115	Земельный участок образован из земель, государственная собственность на которые не разграничена
:ЗУ1.41	Благоустройство территории	872	Земельный участок образован из земель, государственная собственность на которые не разграничена
:ЗУ1.42	Улично-дорожная сеть	1172	Земельный участок образован из земель, государственная собственность на которые не разграничена
:ЗУ1.43	Улично-дорожная сеть	113	Земельный участок образован из земель, государственная собственность на которые не разграничена
:ЗУ1.44	Улично-дорожная сеть	702	Земельный участок образован путем раздела исходного земельного участка с кадастровым номером 25:18:035301:234
:ЗУ1.45	Благоустройство территории	563	Земельный участок образован путем раздела исходного земельного участка с кадастровым номером 25:18:035301:234
:ЗУ1.46	Улично-дорожная сеть	2874	Земельный участок образован путем раздела исходного земельного участка с кадастровым номером 25:18:035301:214

Условный номер образуемого земельного участка	Вид разрешенного использования образуемого земельного участка и его частей	Площадь образуемого земельного участка, кв.м	Возможные способы образования земельного участка
:ЗУ1.47	Улично-дорожная сеть	3174	Земельный участок образован путем раздела исходного земельного участка с кадастровым номером 25:18:035301:214
:ЗУ1.48	Улично-дорожная сеть	1066	Земельный участок образован путем раздела исходного земельного участка с кадастровым номером 25:18:035301:214
:ЗУ1.49	Улично-дорожная сеть	4017	Земельный участок образован путем раздела исходного земельного участка с кадастровым номером 25:18:035301:214
	(1)	817	
	(2)	3200	
:ЗУ1.50	Улично-дорожная сеть	1747	Земельный участок образован путем раздела исходного земельного участка с кадастровым номером 25:18:035301:214
:ЗУ1.51	Улично-дорожная сеть	3747	Земельный участок образован путем раздела исходного земельного участка с кадастровым номером 25:18:035301:214
:ЗУ1.52	Улично-дорожная сеть	2079	Земельный участок образован путем раздела исходного земельного участка с кадастровым номером 25:18:035301:214
:ЗУ1.53	Улично-дорожная сеть	1682	Земельный участок образован путем раздела исходного земельного участка с кадастровым номером 25:18:035301:214
:ЗУ1.54	Улично-дорожная сеть	619	Земельный участок образован путем раздела исходного земельного участка с кадастровым номером 25:18:035301:214
:ЗУ1.55	Улично-дорожная сеть	367	Земельный участок образован путем раздела исходного земельного участка с кадастровым номером 25:18:035301:214

Условный номер образуемого земельного участка	Вид разрешенного использования образуемого земельного участка и его частей	Площадь образуемого земельного участка, кв.м	Возможные способы образования земельного участка
:ЗУ1.56	Улично-дорожная сеть	331	Земельный участок образован путем раздела исходного земельного участка с кадастровым номером 25:18:035301:214
:ЗУ1.57	Благоустройство территории	279	Земельный участок образован путем раздела исходного земельного участка с кадастровым номером 25:18:035301:214
:ЗУ1.58	Улично-дорожная сеть	3	Земельный участок образован путем раздела исходного земельного участка с кадастровым номером 25:18:035301:214
:ЗУ1.59	Улично-дорожная сеть	830	Земельный участок образован путем раздела исходного земельного участка с кадастровым номером 25:18:035301:219
:ЗУ1.60	Улично-дорожная сеть	1166	Земельный участок образован путем раздела исходного земельного участка с кадастровым номером 25:18:035301:219
:ЗУ1.61	Улично-дорожная сеть	1174	Земельный участок образован путем раздела исходного земельного участка с кадастровым номером 25:18:035301:219
:ЗУ1.62	Улично-дорожная сеть	1200	Земельный участок образован путем раздела исходного земельного участка с кадастровым номером 25:18:035301:219
:ЗУ1.63	Улично-дорожная сеть	5697	Земельный участок образован путем раздела исходного земельного участка с кадастровым номером 25:18:035301:219
:ЗУ1.64	Улично-дорожная сеть	657	Земельный участок образован путем раздела исходного земельного участка с кадастровым номером 25:18:035301:219

Условный номер образуемого земельного участка	Вид разрешенного использования образуемого земельного участка и его частей	Площадь образуемого земельного участка, кв.м	Возможные способы образования земельного участка
:ЗУ1.65	Благоустройство территории	2488	Земельный участок образован путем раздела исходного земельного участка с кадастровым номером 25:18:035301:219
:ЗУ1.66	Благоустройство территории	170	Земельный участок образован путем раздела исходного земельного участка с кадастровым номером 25:18:035301:219
:ЗУ1.67	Благоустройство территории	5720	Земельный участок образован из земель, государственная собственность на которые не разграничена
:ЗУ1.68	Улично-дорожная сеть	287	Земельный участок образован из земель, государственная собственность на которые не разграничена
:ЗУ1.69	Улично-дорожная сеть	1982	Земельный участок образован из земель, государственная собственность на которые не разграничена
:ЗУ1.70	Улично-дорожная сеть	826	Земельный участок образован из земель, государственная собственность на которые не разграничена
:ЗУ1.71	Улично-дорожная сеть	23	Земельный участок образован из земель, государственная собственность на которые не разграничена
:ЗУ1.72	Благоустройство территории	1874	Земельный участок образован из земель, государственная собственность на которые не разграничена
:ЗУ1.73	Улично-дорожная сеть	155	Земельный участок образован из земель, государственная собственность на которые не разграничена

Условный номер образуемого земельного участка	Вид разрешенного использования образуемого земельного участка и его частей	Площадь образуемого земельного участка, кв.м	Возможные способы образования земельного участка
:ЗУ1.74	Улично-дорожная сеть	15698	Земельный участок образован из земель, государственная собственность на которые не разграничена

2.3. Перечень и сведения о площади образуемых земельных участков, в отношении которых предполагается резервирование и (или) изъятие для государственных или муниципальных нужд

Документацией не предусмотрено образование земельных участков, в отношении которых предполагается резервирование и (или) изъятие для государственных или муниципальных нужд земельных участков, стоящих на кадастровом учете земельных участков.

2.4. Перечень и сведения о площади устанавливаемых границ сервитутов в отношении образуемых и стоящих на государственном кадастровом учете земельных участков в границах Территории

Документацией предусмотрено установление границ сервитутов на земельных участках.

В соответствии с пунктом 5 статьи 23 Земельного Кодекса Российской Федерации (далее ЗК РФ) публичный сервитут может быть установлен в отношении одного или нескольких земельных участков и (или) земель.

Сервитуты с условными номерами 1- 5 установлены в целях прохода или проезда через земельный участок⁴.

Таблица 4

Перечень и сведения об устанавливаемых границах сервитутов в отношении земельных участков в границах Территории

⁴ В соответствии с пп 1 п. 4 статьи 23 Земельного кодекса Российской Федерации.

№ п/п	Условный номер/кадастровый номер земельного участка, на котором предусмотрено установления сервитута	Условный номер устанавливаемого сервитута	Площадь устанавливаемого сервитута, кв.м
1.	25:18:035301:288	C1	3241
2.	25:18:035301:288	C2	846
3.	25:18:035301:288	C3	105
4.	25:18:035301:288	C4	1140
5.	25:18:035301:685	C5	97

3. ВТОРОЙ ЭТАП МЕЖЕВАНИЯ

3.1. Перечень и сведения о площади образуемых земельных участков, в том числе возможные способы их образования, в границах Территории

Таблица 5

Перечень и сведения о площади образуемых земельных участков, в том числе возможные способы их образования

Условный номер образуемого земельного участка	Вид разрешенного использования образуемого земельного участка	Площадь образуемого земельного участка, кв.м	Возможные способы образования земельного участка
:ЗУ82 ⁵	объекты культурно-досугового назначения	23708	Земельный участок образован путем объединения земельных участков с условными номерами :ЗУ1 и :ЗУ31, образованных на первом этапе межевания
:ЗУ83	объекты хранения автомобильного транспорта; стоянки (парковки) автомобилей	7122	Земельный участок образован путем объединения земельного участка с кадастровым номером 25:18:035301:1380 и земельного участка с условным номером ЗУ3, образованным на первом этапе межевания

⁵ В рамках второго этапа проекта межевания территории (кадастровых работ) предполагается образование земельных участков путем объединения для размещения объектов капитального строительства, предусмотренных проектом планировки территории.

Образование земельных участков на втором этапе межевания, путем объединения, возможно в случае реализации на участках объектов недвижимости и дальнейшего приобретения единого вида права на объединяемые земельные участки.

Условный номер образуемого земельного участка	Вид разрешенного использования образуемого земельного участка	Площадь образуемого земельного участка, кв.м	Возможные способы образования земельного участка
:ЗУ84	многоквартирные жилые дома	4498	Земельный участок образован путем объединения земельных участков с условными номерами :ЗУ10 и :ЗУ12, образованных на первом этапе межевания
:ЗУ85	объекты торгового назначения и общественного питания; объекты торгового назначения; объекты бытового обслуживания	19601	Земельный участок образован путем объединения земельных участков с условными номерами :ЗУ9, :ЗУ11, :ЗУ30 и :ЗУ39, образованных на первом этапе межевания
:ЗУ86	объекты дошкольного образования	15649	Земельный участок образован путем объединения земельных участков с условными номерами :ЗУ24 и :ЗУ34, образованных на первом этапе межевания
:ЗУ87	многоквартирные жилые дома	4561	Земельный участок образован путем объединения земельных участков с условными номерами :ЗУ27 и :ЗУ37, образованных на первом этапе межевания
:ЗУ88	многоквартирные жилые дома	4561	Земельный участок образован путем объединения земельных участков с условными номерами :ЗУ29 и :ЗУ38, образованных на первом этапе межевания
:ЗУ89	многоквартирные жилые дома	6952	Земельный участок образован путем объединения земельных участков с условными номерами :ЗУ45 и :ЗУ54, образованных на первом этапе межевания
:ЗУ90	многоквартирные жилые дома	6608	Земельный участок образован путем объединения земельных

Условный номер образуемого земельного участка	Вид разрешенного использования образуемого земельного участка	Площадь образуемого земельного участка, кв.м	Возможные способы образования земельного участка
			участков с условными номерами :ЗУ55, :ЗУ62 и :ЗУ71, образованных на первом этапе межевания
:ЗУ91	многоквартирные жилые дома	4550	Земельный участок образован путем объединения земельных участков с условными номерами :ЗУ46 и :ЗУ56, образованных на первом этапе межевания
:ЗУ92	многоквартирные жилые дома	4550	Земельный участок образован путем объединения земельных участков с условными номерами :ЗУ57 и :ЗУ63, образованных на первом этапе межевания
:ЗУ93	многоквартирные жилые дома	4550	Земельный участок образован путем объединения земельных участков с условными номерами :ЗУ47 и :ЗУ58, образованных на первом этапе межевания
:ЗУ94	многоквартирные жилые дома	4550	Земельный участок образован путем объединения земельных участков с условными номерами :ЗУ59, :ЗУ64 и :ЗУ66, образованных на первом этапе межевания
:ЗУ95	многоквартирные жилые дома	11873	Земельный участок образован путем объединения земельных участков с условными номерами :ЗУ49, :ЗУ60, :ЗУ65 и :ЗУ67, образованных на первом этапе межевания
:ЗУ96	многоквартирные жилые дома	10888	Земельный участок образован путем объединения земельных участков с условными номерами :ЗУ22 и :ЗУ32,

Условный номер образуемого земельного участка	Вид разрешенного использования образуемого земельного участка	Площадь образуемого земельного участка, кв.м	Возможные способы образования земельного участка образованных на первом этапе межевания
---	---	--	---

3.2. Перечень и сведения о площади образуемых земельных участков, которые будут отнесены к территориям общего пользования или имуществу общего пользования, в границах Территории

Таблица 6

Перечень и сведения о площади образуемых земельных участков, которые будут отнесены к территориям общего пользования или имуществу общего пользования

Условный номер образуемого земельного участка	Вид разрешенного использования образуемого земельного участка и его частей	Площадь образуемого земельного участка, кв.м		Возможные способы образования земельного участка
(1)		11875		Земельный участок образован путем объединения земельных участков с условными номерами :ЗУ1.2, :ЗУ1.8, :ЗУ1.19, :ЗУ1.36, :ЗУ1.42, :ЗУ1.50 и :ЗУ1.71, образованных на первом этапе межевания
:ЗУ1.75	Улично-дорожная сеть	14817		
(2)		2942		
:ЗУ1.76	Улично-дорожная сеть	10150		Земельный участок образован путем объединения земельных участков с условными номерами :ЗУ1.1, :ЗУ1.9, и :ЗУ1.24, образованных на первом этапе межевания
(1)		8590		Земельный участок образован путем объединения земельных участков с условными номерами :ЗУ1.3, :ЗУ1.10, :ЗУ1.25, :ЗУ1.40, :ЗУ1.47, :ЗУ1.56 и :ЗУ1.61, образованных на первом этапе межевания
:ЗУ1.77	Улично-дорожная сеть	13625	356	
(3)		4679		
:ЗУ1.78	Улично-дорожная сеть	10429		Земельный участок образован путем объединения земельных участков с условными номерами :ЗУ1.4, :ЗУ1.7, :ЗУ1.11 и :ЗУ1.26, образованных на первом этапе межевания
:ЗУ1.79	Улично-дорожная сеть	12111	2833	Земельный участок образован путем

Условный номер образуемого земельного участка	Вид разрешенного использования образуемого земельного участка и его частей	Площадь образуемого земельного участка, кв.м		Возможные способы образования земельного участка	
(2)		6478		объединения земельных участков с условными номерами :ЗУ1.33 и :ЗУ1.17, образованных на первом этапе межевания	
(3)		1400			
(4)		1400			
:ЗУ1.80	Улично-дорожная сеть	2250		Земельный участок образован путем объединения земельных участков с условными номерами :ЗУ1.15 и :ЗУ1.18, образованных на первом этапе межевания	
:ЗУ1.81	Улично-дорожная сеть	2559		Земельный участок образован путем объединения земельных участков с условными номерами :ЗУ1.13 и :ЗУ1.22, образованных на первом этапе межевания	
:ЗУ1.82	Улично-дорожная сеть	8526	(1)	2498	Земельный участок образован путем объединения земельных участков с условными номерами :ЗУ1.14, :ЗУ1.23, :ЗУ1.38, :ЗУ1.44, :ЗУ1.46, :ЗУ1.54, :ЗУ1.59, :ЗУ1.64 и :ЗУ1.73, образованных на первом этапе межевания
			(2)	893	
			(3)	4322	
			(4)	812	
:ЗУ1.83	Улично-дорожная сеть	2365		Земельный участок образован путем объединения земельных участков с условными номерами :ЗУ1.52 и :ЗУ1.68, образованных на первом этапе межевания	
:ЗУ1.84	Улично-дорожная сеть	2600		Земельный участок образован путем объединения земельных участков с условными номерами :ЗУ1.48, :ЗУ1.55 и :ЗУ1.60, образованных на первом этапе межевания	
:ЗУ1.85	(1) Улично-дорожная сеть	7877	4677	Земельный участок образован путем объединения земельных	

Условный номер образуемого земельного участка	Вид разрешенного использования образуемого земельного участка и его частей	Площадь образуемого земельного участка, кв.м	Возможные способы образования земельного участка
(2)		3200	участков с условными номерами :ЗУ1.48, :ЗУ1.55 и :ЗУ1.60, образованных на первом этапе межевания
:ЗУ1.86	Улично-дорожная сеть	11390	Земельный участок образован путем объединения земельных участков с условными номерами :ЗУ1.70, :ЗУ1.53, :ЗУ1.69, :ЗУ1.62, :ЗУ1.58 и :ЗУ1.63, образованных на первом этапе межевания

4. Целевое назначение лесов, вид (виды) разрешенного использования лесного участка, количественные и качественные характеристики лесного участка, сведения о нахождении лесного участка в границах особо защитных участков лесов

Целями подготовки проекта межевания территории не является определение местоположения границ, образуемых и (или) изменяемых лесных участков. Границы подготовки проекта межевания территории расположены вне границ земель лесного фонда.

5. ПЕРВЫЙ ЭТАП МЕЖЕВАНИЯ. Ведомости координат поворотных точек изменяемых, образуемых земельных участков (в т.ч. ведомость координат устанавливаемых сервитутов на первом этапе межевания)

5.1. Ведомость координат поворотных точек границ образуемых земельных участков

Ведомость координат поворотных точек границ образуемых земельных участков приведена в соответствии с системой координат, используемой для ведения государственного реестра недвижимости на территории Приморского края (МСК-25).

Таблица 7

Ведомость координат поворотных точек границ образуемых земельных участков

Ведомость координат поворотных точек границ образуемого земельного участка с условным номером :ЗУ1		
№ точки	X	Y
1	428745.08	1405332.50
2	428763.03	1405334.61
3	428781.09	1405334.39
4	428798.98	1405331.85
5	428816.40	1405327.03
6	428871.08	1405308.00
7	428866.49	1405296.63
8	428831.45	1405304.01
9	428797.09	1405294.05
10	428747.06	1405213.15
11	428713.74	1405153.81
12	428695.83	1405147.28
13	428670.52	1405145.75
14	428656.49	1405158.80
15	428652.85	1405196.01
16	428653.55	1405258.94
17	428699.05	1405315.00
18	428710.75	1405321.46
19	428727.56	1405328.09
20	428745.08	1405332.50
S= 19101 кв. м		
Ведомость координат поворотных точек границ образуемого земельного участка с условным номером :ЗУ2		
№ точки	X	Y

1	428905.49	1405438.90
2	428866.82	1405330.66
3	428829.65	1405343.59
4	428867.52	1405452.15
5	428905.49	1405438.90
6	428905.49	1405438.90
S= 4573 кв. м		
Ведомость координат поворотных точек границ образуемого земельного участка с условным номером :ЗУ3		
Внешний контур		
№ точки	X	Y
1	428928.27	1405626.26
2	428938.67	1405626.76
3	428969.93	1405630.22
4	428973.94	1405630.54
5	428912.21	1405457.74
6	428874.11	1405471.03
7	428928.27	1405626.26
Внутренний контур		
1	428889.40	1405498.60
2	428879.94	1405471.72
3	428912.01	1405460.43
4	428921.47	1405487.32
5	428889.40	1405498.60
S= 6153 кв. м		
Ведомость координат поворотных точек границ образуемого земельного участка с условным номером :ЗУ4		
№ точки	X	Y
1	429024.87	1405688.85
2	429021.88	1405681.83
3	429007.08	1405645.15
4	429005.66	1405645.66
5	428996.43	1405648.38
6	428986.95	1405650.04
7	428977.34	1405650.61
8	428967.73	1405650.10
9	428936.47	1405646.64
10	428935.34	1405646.53
11	428956.04	1405705.86
12	429024.87	1405688.85
S= 3586 кв. м		
Ведомость координат поворотных точек границ образуемого земельного участка с условным номером :ЗУ5		
№ точки	X	Y

1	428822.28	1405383.20
2	428773.46	1405400.24
3	428777.75	1405411.96
4	428802.12	1405474.96
5	428848.64	1405458.74
6	428822.28	1405383.20
S= 4047 кв. м		
Ведомость координат поворотных точек границ образуемого земельного участка с кадастровым номером :ЗУ6		
№ точки	X	Y
1	428822.28	1405383.20
2	428810.58	1405349.67
3	428792.81	1405353.22
4	428774.74	1405354.74
5	428756.62	1405354.21
6	428773.46	1405400.24
7	428822.28	1405383.20
S= 2124 кв. м		
Ведомость координат поворотных точек границ образуемого земельного участка с условным номером :ЗУ7		
№ точки	X	Y
1	428878.29	1405543.71
2	428855.23	1405477.62
3	428809.34	1405493.63
4	428834.62	1405558.95
5	428878.29	1405543.71
S= 3320 кв. м		
Ведомость координат поворотных точек границ образуемого земельного участка с условным номером :ЗУ8		
№ точки	X	Y
1	428907.94	1405628.69
2	428884.88	1405562.60
3	428841.84	1405577.61
4	428867.11	1405642.93
5	428907.94	1405628.69
S= 3109 кв. м		
Ведомость координат поворотных точек границ образуемого земельного участка с условным номером :ЗУ9		
№ точки	X	Y
1	428936.54	1405710.68
2	428914.52	1405647.57
3	428884.95	1405657.89
4	428889.34	1405660.96
5	428907.36	1405673.24

6	428919.74	1405714.83
7	428936.54	1405710.68
S= 1227 кв. м		
Ведомость координат поворотных точек границ образуемого земельного участка с условным номером :3У10		
№ точки	X	Y
1	428777.75	1405411.96
2	428756.62	1405354.21
3	428738.67	1405351.63
4	428726.11	1405348.33
5	428777.75	1405411.96
S= 807 кв. м		
Ведомость координат поворотных точек границ образуемого земельного участка с условным номером :3У11		
№ точки	X	Y
1	428919.74	1405714.83
2	428907.36	1405673.24
3	428889.34	1405660.96
4	428884.95	1405657.89
5	428869.85	1405663.16
6	428871.43	1405681.72
7	428850.61	1405731.87
8	428919.74	1405714.83
S= 2870 кв. м		
Ведомость координат поворотных точек границ образуемого земельного участка с условным номером :3У12		
№ точки	X	Y
1	428769.39	1405401.66
2	428700.12	1405425.83
3	428703.03	1405436.03
4	428725.89	1405501.56
5	428802.12	1405474.96
6	428777.75	1405411.96
7	428769.39	1405401.66
S= 6323 кв. м		
Ведомость координат поворотных точек границ образуемого земельного участка с условным номером :3У13		
№ точки	X	Y
1	428769.39	1405401.66
2	428726.11	1405348.33
3	428721.13	1405347.03
4	428704.23	1405340.48
5	428699.38	1405355.98
6	428696.37	1405371.95

7	428695.22	1405388.15
8	428695.96	1405404.37
9	428698.58	1405420.40
10	428700.12	1405425.83
11	428769.39	1405401.66
S= 3693 кв. м		
Ведомость координат поворотных точек границ образуемого земельного участка с условным номером :ЗУ14		
№ точки	X	Y
1	428834.62	1405558.95
2	428809.34	1405493.63
3	428732.48	1405520.45
4	428755.54	1405586.54
5	428834.62	1405558.95
S= 5780 кв. м		
Ведомость координат поворотных точек границ образуемого земельного участка с условным номером :ЗУ15		
№ точки	X	Y
1	428867.11	1405642.93
2	428841.84	1405577.61
3	428762.13	1405605.42
4	428785.19	1405671.51
5	428867.11	1405642.93
S= 5991 кв. м		
Ведомость координат поворотных точек границ образуемого земельного участка с условным номером :ЗУ16		
№ точки	X	Y
1	428678.96	1405424.34
2	428675.98	1405405.58
3	428675.25	1405386.61
4	428676.77	1405367.67
5	428680.52	1405349.05
6	428686.45	1405331.01
7	428676.73	1405324.52
8	428667.52	1405317.34
9	428611.97	1405270.72
10	428597.59	1405260.13
11	428581.98	1405251.46
12	428565.40	1405244.85
13	428548.10	1405240.40
14	428530.39	1405238.19
15	428512.53	1405238.26
16	428494.83	1405240.59
17	428477.57	1405245.16

18	428554.62	1405466.00
19	428678.96	1405424.34
S= 29639 кв. м		
Ведомость координат поворотных точек границ образуемого земельного участка с условным номером :ЗУ17		
№ точки	X	Y
1	428615.35	1405445.65
2	428645.04	1405529.77
3	428707.01	1405508.15
4	428684.14	1405442.61
5	428678.96	1405424.34
6	428615.35	1405445.65
S= 5853 кв. м		
Ведомость координат поворотных точек границ образуемого земельного участка с условным номером :ЗУ18		
№ точки	X	Y
1	428645.04	1405529.77
2	428615.35	1405445.65
3	428554.62	1405466.00
4	428584.27	1405550.98
5	428645.04	1405529.77
S= 5753 кв. м		
Ведомость координат поворотных точек границ образуемого земельного участка с условным номером :ЗУ19		
№ точки	X	Y
1	428736.66	1405593.13
2	428713.60	1405527.03
3	428646.56	1405550.42
4	428669.62	1405616.52
5	428736.66	1405593.13
S= 4970 кв. м		
Ведомость координат поворотных точек границ образуемого земельного участка с условным номером :ЗУ20		
№ точки	X	Y
1	428681.64	1405633.51
2	428704.94	1405699.52
3	428766.31	1405678.10
4	428743.25	1405612.01
5	428681.64	1405633.51
S= 4559 кв. м		
Ведомость координат поворотных точек границ образуемого земельного участка с условным номером :ЗУ21		
№ точки	X	Y
1	428704.94	1405699.52

2	428681.64	1405633.51
3	428620.50	1405654.84
4	428643.57	1405720.93
5	428704.94	1405699.52
S= 4541 кв. м		
Ведомость координат поворотных точек границ образуемого земельного участка с условным номером :ЗУ22		
№ точки	X	Y
1	428419.56	1405148.90
2	428415.42	1405142.71
3	428365.52	1405081.85
4	428354.92	1405077.29
5	428379.44	1405162.89
6	428419.56	1405148.90
S= 2149 кв. м		
Ведомость координат поворотных точек границ образуемого земельного участка с условным номером :ЗУ23		
№ точки	X	Y
1	428452.09	1405232.86
2	428429.03	1405166.77
3	428384.96	1405182.15
4	428404.27	1405249.54
5	428452.09	1405232.86
S= 3406 кв. м		
Ведомость координат поворотных точек границ образуемого земельного участка с условным номером :ЗУ24		
№ точки	X	Y
1	428506.09	1405387.61
2	428458.68	1405251.74
3	428409.79	1405268.80
4	428449.49	1405407.36
5	428506.09	1405387.61
S= 8039 кв. м		
Ведомость координат поворотных точек границ образуемого земельного участка с условным номером :ЗУ25		
№ точки	X	Y
1	428535.74	1405472.59
2	428512.67	1405406.50
3	428455.00	1405426.62
4	428474.31	1405494.02
5	428535.74	1405472.59
S= 4415 кв. м		
Ведомость координат поворотных точек границ образуемого земельного участка с условным номером :ЗУ26		

№ точки	X	Y
1	428565.38	1405557.57
2	428542.32	1405491.47
3	428479.83	1405513.28
4	428499.14	1405580.68
5	428565.38	1405557.57
S= 4772 кв. м		
Ведомость координат поворотных точек границ образуемого земельного участка с условным номером :ЗУ27		
№ точки	X	Y
1	428523.97	1405667.34
2	428533.80	1405663.90
3	428510.74	1405597.81
4	428504.66	1405599.94
5	428523.97	1405667.34
S= 590 кв. м		
Ведомость координат поворотных точек границ образуемого земельного участка с условным номером :ЗУ28		
№ точки	X	Y
1	428540.39	1405682.79
2	428563.45	1405748.88
3	428624.68	1405727.52
4	428601.62	1405661.43
5	428540.39	1405682.79
S= 4539 кв. м		
Ведомость координат поворотных точек границ образуемого земельного участка с условным номером :ЗУ29		
№ точки	X	Y
1	428548.80	1405753.99
2	428563.45	1405748.88
3	428540.39	1405682.79
4	428529.49	1405686.59
5	428548.80	1405753.99
S= 948 кв. м		
Ведомость координат поворотных точек границ образуемого земельного участка с условным номером :ЗУ30		
№ точки	X	Y
1	428850.61	1405731.87
2	428871.43	1405681.72
3	428869.85	1405663.16
4	428554.31	1405773.25
5	428562.06	1405800.29
6	428770.63	1405751.51
7	428850.61	1405731.87

S= 14278 кв. м		
Ведомость координат поворотных точек границ образуемого земельного участка с условным номером :ЗУ31		
№ точки	X	Y
1	428590.50	1405233.37
2	428608.37	1405243.28
3	428624.83	1405255.40
4	428680.38	1405302.03
5	428694.93	1405312.73
6	428699.05	1405315.00
7	428653.55	1405258.94
8	428641.52	1405244.12
9	428577.65	1405192.94
10	428491.69	1405208.82
11	428476.00	1405208.46
12	428465.63	1405208.22
13	428464.10	1405206.56
14	428464.67	1405208.20
15	428470.98	1405226.28
16	428490.73	1405221.02
17	428510.99	1405218.32
18	428531.43	1405218.22
19	428551.71	1405220.73
20	428571.51	1405225.81
21	428590.50	1405233.37
S= 4601 кв. м		
Ведомость координат поворотных точек границ образуемого земельного участка с условным номером :ЗУ32		
№ точки	X	Y
1	428379.44	1405162.89
2	428354.92	1405077.29
3	428336.79	1405069.49
4	428300.37	1405081.21
5	428261.13	1405110.00
6	428259.19	1405121.93
7	428265.76	1405127.24
8	428277.90	1405139.43
9	428288.67	1405152.85
10	428312.59	1405186.21
11	428379.44	1405162.89
S= 8739 кв. м		
Ведомость координат поворотных точек границ образуемого земельного участка с условным номером :ЗУ33		
№ точки	X	Y

1	428404.27	1405249.54
2	428384.96	1405182.15
3	428324.73	1405203.15
4	428347.32	1405234.65
5	428356.33	1405248.72
6	428363.83	1405263.65
7	428404.27	1405249.54
S= 3649 кв. м		
Ведомость координат поворотных точек границ образуемого земельного участка с условным номером :ЗУ34		
№ точки	X	Y
1	428449.49	1405407.36
2	428409.79	1405268.80
3	428370.70	1405282.44
4	428374.59	1405298.63
5	428376.78	1405315.13
6	428385.93	1405429.54
7	428449.49	1405407.36
S= 7609 кв. м		
Ведомость координат поворотных точек границ образуемого земельного участка с условным номером :ЗУ35		
№ точки	X	Y
1	428474.31	1405494.02
2	428455.00	1405426.62
3	428391.19	1405448.88
4	428399.08	1405475.55
5	428410.31	1405507.73
6	428413.02	1405509.46
7	428415.52	1405511.47
8	428417.79	1405513.74
9	428474.31	1405494.02
S= 4644 кв. м		
Ведомость координат поворотных точек границ образуемого земельного участка с условным номером :ЗУ36		
№ точки	X	Y
1	428499.14	1405580.68
2	428479.83	1405513.28
3	428424.38	1405532.63
4	428424.05	1405535.82
5	428423.34	1405538.96
6	428422.26	1405541.98
7	428442.64	1405600.39
8	428499.14	1405580.68
S= 4305 кв. м		

Ведомость координат поворотных точек границ образуемого земельного участка с условным номером :ЗУ37		
№ точки	X	Y
1	428523.97	1405667.34
2	428504.66	1405599.94
3	428449.23	1405619.28
4	428472.29	1405685.37
5	428523.97	1405667.34
S= 3970 кв. м		
Ведомость координат поворотных точек границ образуемого земельного участка с условным номером :ЗУ38		
№ точки	X	Y
1	428548.80	1405753.99
2	428529.49	1405686.59
3	428478.88	1405704.25
4	428501.94	1405770.34
5	428548.80	1405753.99
S= 3613 кв. м		
Ведомость координат поворотных точек границ образуемого земельного участка с условным номером :ЗУ39		
№ точки	X	Y
1	428562.06	1405800.29
2	428554.31	1405773.25
3	428508.53	1405789.23
4	428516.18	1405811.17
5	428562.06	1405800.29
S= 1226 кв. м		
Ведомость координат поворотных точек границ образуемого земельного участка с условным номером :ЗУ40		
№ точки	X	Y
1	428393.87	1405699.23
2	428364.16	1405553.64
3	428330.73	1405565.30
4	428339.31	1405614.65
5	428367.22	1405699.96
6	428393.87	1405699.23
S= 4737 кв. м		
Ведомость координат поворотных точек границ образуемого земельного участка с условным номером :ЗУ41		
№ точки	X	Y
1	428179.34	1405412.35
2	428204.90	1405402.33
3	428181.27	1405348.53
4	428146.05	1405360.82

5	428151.17	1405375.50
6	428151.28	1405375.56
7	428163.82	1405388.09
8	428173.07	1405396.11
9	428179.34	1405412.35
S= 1924 кв. м		
Ведомость координат поворотных точек границ образуемого земельного участка с кадастровым номером :3У42		
№ точки	X	Y
1	428317.60	1405678.22
2	428320.23	1405689.91
3	428327.89	1405695.65
4	428340.00	1405701.53
5	428353.10	1405713.68
6	428357.04	1405716.29
7	428324.90	1405664.05
8	428307.73	1405622.62
9	428305.64	1405639.47
10	428304.07	1405653.10
11	428311.19	1405667.23
12	428317.60	1405678.22
S= 1103 кв. м		
Ведомость координат поворотных точек границ образуемого земельного участка с условным номером :3У43		
№ точки	X	Y
1	428285.70	1405559.83
2	428274.62	1405528.27
3	428209.96	1405544.01
4	428223.10	1405581.67
5	428285.70	1405559.83
S= 2430 кв. м		
Ведомость координат поворотных точек границ образуемого земельного участка с условным номером :3У44		
№ точки	X	Y
1	428256.04	1405676.09
2	428306.74	1405658.40
3	428304.07	1405653.10
4	428305.64	1405639.47
5	428307.73	1405622.62
6	428292.41	1405578.87
7	428229.69	1405600.55
8	428256.04	1405676.09
S= 5041 кв. м		

Ведомость координат поворотных точек границ образуемого земельного участка с условным номером :ЗУ45		
№ точки	X	Y
1	428204.22	1405588.26
2	428190.44	1405548.76
3	428133.91	1405562.52
4	428134.17	1405565.30
5	428134.19	1405565.56
6	428134.95	1405567.87
7	428137.26	1405574.83
8	428143.95	1405598.83
9	428148.13	1405607.83
10	428204.22	1405588.26
S= 2656 кв. м		
Ведомость координат поворотных точек границ образуемого земельного участка с условным номером :ЗУ46		
№ точки	X	Y
1	428233.87	1405673.23
2	428210.81	1405607.14
3	428158.29	1405625.46
4	428164.48	1405646.44
5	428173.16	1405661.25
6	428181.20	1405678.22
7	428184.87	1405690.33
8	428233.87	1405673.23
S= 3784 кв. м		
Ведомость координат поворотных точек границ образуемого земельного участка с условным номером :ЗУ47		
№ точки	X	Y
1	428263.51	1405758.21
2	428240.45	1405692.12
3	428188.57	1405710.22
4	428191.80	1405723.22
5	428197.75	1405740.53
6	428200.38	1405753.45
7	428207.86	1405765.24
8	428213.40	1405775.69
9	428263.51	1405758.21
S= 3916 кв. м		
Ведомость координат поворотных точек границ образуемого земельного участка с условным номером :ЗУ48		
№ точки	X	Y
1	428427.49	1405831.69
2	428426.74	1405828.60

3	428417.50	1405814.51
4	428372.48	1405741.38
5	428279.01	1405773.99
6	428309.20	1405860.50
7	428427.49	1405831.69
S= 10700 кв. м		
Ведомость координат поворотных точек границ образуемого земельного участка с условным номером :ЗУ49		
№ точки	X	Y
1	428309.20	1405860.50
2	428279.01	1405773.99
3	428219.38	1405794.79
4	428219.91	1405798.94
5	428225.26	1405809.54
6	428239.12	1405834.80
7	428255.77	1405862.47
8	428257.43	1405873.10
9	428309.20	1405860.50
S= 5119 кв. м		
Ведомость координат поворотных точек границ образуемого земельного участка с условным номером :ЗУ50		
№ точки	X	Y
1	428239.84	1405449.44
2	428227.59	1405427.98
3	428209.97	1405413.87
4	428204.90	1405402.33
5	428179.34	1405412.35
6	428173.07	1405396.11
7	428163.82	1405388.09
8	428151.28	1405375.56
9	428151.17	1405375.50
10	428181.28	1405461.80
11	428184.65	1405471.48
12	428239.84	1405449.44
S= 3329 кв. м		
Ведомость координат поворотных точек границ образуемого земельного участка с условным номером :ЗУ51		
№ точки	X	Y
1	428274.62	1405528.27
2	428258.29	1405481.73
3	428239.84	1405449.44
4	428239.84	1405449.44
5	428184.65	1405471.48
6	428209.96	1405544.01

7	428274.62	1405528.27
S= 5268 кв. м		
Ведомость координат поворотных точек границ образуемого земельного участка с условным номером :3У52		
№ точки	X	Y
1	428162.39	1405468.39
2	428127.16	1405367.41
3	428039.31	1405398.06
4	428042.20	1405421.37
5	428073.37	1405410.54
6	428101.02	1405489.81
7	428162.39	1405468.39
S= 7653 кв. м		
Ведомость координат поворотных точек границ образуемого земельного участка с условным номером :3У53		
№ точки	X	Y
1	428101.02	1405489.81
2	428073.37	1405410.54
3	428042.20	1405421.37
4	428049.83	1405482.93
5	428058.55	1405494.98
6	428063.44	1405502.92
7	428101.02	1405489.81
S= 3394 кв. м		
Ведомость координат поворотных точек границ образуемого земельного участка с условным номером :3У54		
№ точки	X	Y
1	428190.43	1405548.76
2	428168.98	1405487.28
3	428107.61	1405508.69
4	428142.85	1405609.67
5	428148.13	1405607.83
6	428143.95	1405598.83
7	428137.25	1405574.83
8	428134.95	1405567.87
9	428134.19	1405565.57
10	428134.17	1405565.30
11	428133.90	1405562.52
12	428190.43	1405548.76
S= 4296 кв. м		
Ведомость координат поворотных точек границ образуемого земельного участка с условным номером :3У55		
№ точки	X	Y
1	428109.02	1405607.20

2	428117.59	1405618.48
3	428142.85	1405609.67
4	428107.61	1405508.69
5	428071.83	1405521.18
6	428072.55	1405522.32
7	428056.25	1405534.71
8	428056.54	1405537.07
9	428065.43	1405538.92
10	428082.72	1405556.54
11	428094.35	1405579.89
12	428109.02	1405607.20
S= 4119 кв. м		
Ведомость координат поворотных точек границ образуемого земельного участка с условным номером :ЗУ56		
№ точки	X	Y
1	428172.49	1405694.65
2	428184.87	1405690.33
3	428181.20	1405678.22
4	428173.16	1405661.25
5	428164.48	1405646.44
6	428158.29	1405625.46
7	428149.43	1405628.55
8	428172.49	1405694.65
S= 766 кв. м		
Ведомость координат поворотных точек границ образуемого земельного участка с условным номером :ЗУ57		
№ точки	X	Y
1	428156.64	1405676.36
2	428165.83	1405696.97
3	428172.49	1405694.65
4	428149.43	1405628.55
5	428130.32	1405635.23
6	428137.12	1405644.18
7	428156.64	1405676.36
S= 851 кв. м		
Ведомость координат поворотных точек границ образуемого земельного участка с условным номером :ЗУ58		
№ точки	X	Y
1	428202.14	1405779.62
2	428213.40	1405775.70
3	428207.86	1405765.24
4	428200.38	1405753.45
5	428197.75	1405740.53
6	428191.80	1405723.22

7	428188.57	1405710.22
8	428179.08	1405713.53
9	428202.14	1405779.62
S= 634 кв. м		
Ведомость координат поворотных точек границ образуемого земельного участка с условным номером :ЗУ59		
№ точки	X	Y
1	428191.91	1405772.06
2	428199.29	1405779.72
3	428199.47	1405780.56
4	428202.14	1405779.62
5	428179.08	1405713.53
6	428172.75	1405715.74
7	428179.58	1405736.02
8	428183.91	1405757.13
9	428191.91	1405772.06
S= 517 кв. м		
Ведомость координат поворотных точек границ образуемого земельного участка с условным номером :ЗУ60		
№ точки	X	Y
1	428222.40	1405856.30
2	428228.99	1405880.39
3	428257.43	1405873.10
4	428255.77	1405862.47
5	428239.12	1405834.80
6	428225.26	1405809.54
7	428219.91	1405798.94
8	428219.38	1405794.79
9	428203.77	1405800.24
10	428204.31	1405802.71
11	428214.11	1405832.62
12	428222.40	1405856.30
S= 1964 кв. м		
Ведомость координат поворотных точек границ образуемого земельного участка с условным номером :ЗУ61		
№ точки	X	Y
1	428109.15	1405344.34
2	428107.30	1405341.23
3	428107.34	1405341.29
4	428105.10	1405333.22
5	428103.20	1405322.02
6	428063.71	1405339.40
7	428063.33	1405366.19
8	428054.87	1405370.68

9	428051.43	1405372.65
10	428070.93	1405365.85
11	428076.60	1405363.87
12	428113.72	1405350.93
13	428109.15	1405344.34
S= 1359 кв. м		
Ведомость координат поворотных точек границ образуемого земельного участка с условным номером :ЗУ62		
№ точки	X	Y
1	428117.59	1405618.48
2	428109.02	1405607.20
3	428094.34	1405579.89
4	428082.72	1405556.54
5	428065.42	1405538.92
6	428056.54	1405537.07
7	428057.08	1405541.39
8	428062.48	1405571.69
9	428071.06	1405601.25
10	428081.47	1405631.08
11	428117.59	1405618.48
S= 2489 кв. м		
Ведомость координат поворотных точек границ образуемого земельного участка с условным номером :ЗУ63		
№ точки	X	Y
1	428165.83	1405696.97
2	428156.64	1405676.36
3	428137.12	1405644.19
4	428130.31	1405635.23
5	428088.06	1405649.97
6	428111.12	1405716.06
7	428165.83	1405696.97
S= 3698 кв. м		
Ведомость координат поворотных точек границ образуемого земельного участка с условным номером :ЗУ64		
№ точки	X	Y
1	428199.46	1405780.56
2	428199.28	1405779.72
3	428191.91	1405772.06
4	428183.91	1405757.13
5	428179.58	1405736.02
6	428172.75	1405715.74
7	428117.71	1405734.94
8	428125.18	1405756.36
9	428142.53	1405800.42

10	428199.46	1405780.56
S= 3989 кв. м		
Ведомость координат поворотных точек границ образуемого земельного участка с условным номером :ЗУ65		
№ точки	X	Y
1	428228.99	1405880.40
2	428222.40	1405856.30
3	428214.11	1405832.62
4	428204.31	1405802.71
5	428203.77	1405800.24
6	428149.86	1405819.05
7	428179.04	1405893.15
8	428228.99	1405880.40
S= 4458 кв. м		
Ведомость координат поворотных точек границ образуемого земельного участка с условным номером :ЗУ66		
№ точки	X	Y
1	428140.77	1405801.04
2	428142.53	1405800.42
3	428125.18	1405756.36
4	428140.77	1405801.04
S= 44 кв. м		
Ведомость координат поворотных точек границ образуемого земельного участка с условным номером :ЗУ67		
№ точки	X	Y
1	428173.47	1405894.58
2	428179.04	1405893.15
3	428149.86	1405819.05
4	428147.36	1405819.92
5	428173.47	1405894.58
S= 332 кв. м		
Ведомость координат поворотных точек границ образуемого земельного участка с условным номером :ЗУ68		
№ точки	X	Y
1	428062.59	1405637.67
2	428052.18	1405607.84
3	428052.00	1405607.19
4	428051.46	1405608.10
5	428045.04	1405631.23
6	428037.20	1405643.40
8	428036.68	1405646.71
9	428062.59	1405637.67
S= 409 кв. м		

Ведомость координат поворотных точек границ образуемого земельного участка с условным номером :ЗУ69		
№ точки	X	Y
1	428081.53	1405691.96
2	428069.18	1405656.56
3	428036.25	1405668.22
4	428041.97	1405684.15
5	428048.11	1405690.81
6	428055.69	1405697.81
7	428056.83	1405700.58
8	428065.86	1405697.43
9	428081.53	1405691.96
S= 1207 кв. м		
Ведомость координат поворотных точек границ образуемого земельного участка с условным номером :ЗУ70		
№ точки	X	Y
1	428063.44	1405502.92
2	428058.55	1405494.98
3	428049.83	1405482.93
4	428052.77	1405506.64
5	428063.44	1405502.92
S= 137 кв. м		
Ведомость координат поворотных точек границ образуемого земельного участка с условным номером :ЗУ71		
№ точки	X	Y
1	428072.55	1405522.32
2	428071.83	1405521.18
3	428055.29	1405526.95
4	428056.25	1405534.71
5	428072.55	1405522.32
S= 81 кв. м		
Ведомость координат поворотных точек границ образуемого земельного участка с условным номером :ЗУ72		
№ точки	X	Y
1	428045.04	1405631.23
2	428051.46	1405608.10
3	428052.00	1405607.19
4	428040.73	1405565.68
5	428028.60	1405570.10
6	428027.48	1405570.49
7	428027.48	1405649.92
8	428036.68	1405646.71
9	428037.20	1405643.40
10	428045.04	1405631.23
S= 1466 кв. м		
Ведомость координат поворотных точек границ образуемого земельного участка с условным номером :ЗУ73		

№ точки	X	Y
1	428041.97	1405684.15
2	428036.25	1405668.22
3	428029.11	1405670.54
4	428033.79	1405686.27
5	428033.79	1405686.27
6	428041.97	1405684.15
S= 133 кв. м		
Ведомость координат поворотных точек границ образуемого земельного участка с условным номером :3У74		
№ точки	X	Y
1	428051.43	1405372.65
2	428054.87	1405370.68
3	428063.33	1405366.19
4	428063.71	1405339.40
5	428103.20	1405322.02
6	428099.26	1405314.14
7	428028.25	1405342.21
8	428033.51	1405359.63
9	428036.76	1405377.46
10	428036.79	1405377.76
11	428051.43	1405372.65
S= 1581 кв. м		
Ведомость координат поворотных точек границ образуемого земельного участка с условным номером :3У75		
№ точки	X	Y
1	428574.64	1405138.61
2	428607.69	1405115.29
3	428594.58	1405078.05
4	428568.87	1405087.02
5	428566.23	1405079.47
6	428561.23	1405081.21
7	428560.14	1405078.10
8	428530.83	1405088.32
9	428529.09	1405083.32
10	428458.28	1405108.03
11	428460.02	1405113.03
12	428434.56	1405121.91
13	428445.50	1405153.26
14	428478.12	1405136.66
15	428514.06	1405152.81
16	428530.18	1405160.05
17	428574.64	1405138.61
S= 8533 кв. м		
Ведомость координат поворотных точек границ образуемого земельного участка с условным номером :3У76		
№ точки	X	Y

1	428415.42	1405142.71
2	428419.56	1405148.90
3	428422.45	1405147.89
4	428405.09	1405098.15
5	428404.97	1405098.17
6	428373.12	1405068.44
7	428331.61	1405059.36
8	428294.16	1405071.33
9	428265.05	1405084.28
10	428247.24	1405112.27
11	428259.19	1405121.93
12	428261.13	1405110.00
13	428300.37	1405081.21
14	428336.79	1405069.49
15	428354.91	1405077.26
16	428365.52	1405081.85
17	428415.42	1405142.71
S= 3014 кв. м		
Ведомость координат поворотных точек границ образуемого земельного участка с условным номером :3У77		
№ точки	X	Y
1	428263.78	1405280.11
2	428267.68	1405278.48
3	428256.68	1405255.66
4	428255.15	1405252.50
5	428250.78	1405254.23
6	428251.31	1405255.19
7	428263.78	1405280.11
S= 128 кв. м		
Ведомость координат поворотных точек границ образуемого земельного участка с условным номером :3У78		
№ точки	X	Y
1	428213.45	1405286.07
2	428208.21	1405275.59
3	428206.45	1405273.04
4	428191.06	1405281.10
5	428189.23	1405278.56
6	428172.81	1405285.06
7	428190.64	1405287.82
8	428213.45	1405286.07
S= 295 кв. м		
Ведомость координат поворотных точек границ образуемого земельного участка с условным номером :3У79		
№ точки	X	Y
1	428152.54	1405299.89
2	428161.77	1405290.74
3	428165.00	1405288.14

4	428099.26	1405314.14
5	428103.20	1405322.02
6	428109.11	1405316.11
7	428115.51	1405313.37
8	428123.80	1405311.85
9	428135.56	1405309.44
10	428143.36	1405305.93
11	428152.54	1405299.89
S= 442 кв. м		
Ведомость координат поворотных точек границ образуемого земельного участка с условным номером :ЗУ80		
№ точки	X	Y
1	428166.91	1405332.39
2	428107.35	1405341.29
3	428107.36	1405341.31
4	428113.73	1405350.93
5	428166.91	1405332.39
S= 316 кв. м		
Ведомость координат поворотных точек границ образуемого земельного участка с условным номером :ЗУ81		
№ точки	X	Y
1	428361.73	1405723.94
2	428357.00	1405716.26
3	428353.10	1405713.68
4	428340.00	1405701.53
5	428327.89	1405695.65
6	428320.23	1405689.91
7	428317.60	1405678.22
8	428311.19	1405667.23
9	428306.74	1405658.40
10	428256.04	1405676.09
11	428282.40	1405751.62
12	428361.73	1405723.94
S= 5225 кв. м		
Ведомость координат поворотных точек границ образуемого земельного участка с условным номером :ЗУ97		
№ точки	X	Y
1	428510.74	1405597.81
2	428533.80	1405663.90
3	428595.03	1405642.54
4	428571.97	1405576.45
5	428510.74	1405597.81
S= 4539 кв. м		

**Ведомость координат поворотных точек границ
образуемых земельных участков, которые будут отнесены к территориям
общего пользования или имуществу общего пользования**

Ведомость координат поворотных точек границ образуемого земельного участка с условным номером :ЗУ1.1		
№ точки	X	Y
1	428874.11	1405471.03
2	428912.21	1405457.74
3	428928.99	1405451.57
4	428921.73	1405433.58
5	428905.49	1405438.90
6	428867.52	1405452.15
7	428848.64	1405458.74
8	428802.12	1405474.96
9	428809.34	1405493.63
10	428855.23	1405477.62
11	428874.11	1405471.03
S= 2528 кв. м		
Ведомость координат поворотных точек границ образуемого земельного участка с условным номером :ЗУ1.2		
№ точки	X	Y
1	428829.65	1405343.59
2	428866.82	1405330.66
3	428878.34	1405326.01
4	428877.08	1405322.89
5	428871.08	1405308.00
6	428816.40	1405327.03
7	428798.98	1405331.85
8	428781.09	1405334.39
9	428763.03	1405334.61
10	428745.08	1405332.50
11	428727.56	1405328.09
12	428710.75	1405321.46
13	428699.05	1405315.00
14	428726.11	1405348.33
15	428738.67	1405351.63
16	428756.62	1405354.21
17	428774.74	1405354.74
18	428792.81	1405353.22
19	428810.58	1405349.67
20	428829.65	1405343.59
S= 3335 кв. м		

Ведомость координат поворотных точек границ образуемого земельного участка с условным номером :ЗУ1.3		
№ точки	X	Y
1	428884.88	1405562.60
2	428878.29	1405543.71
3	428834.62	1405558.95
4	428841.78	1405577.47
5	428884.88	1405562.60
S= 915 кв. м		
Ведомость координат поворотных точек границ образуемого земельного участка с условным номером :ЗУ1.4		
№ точки	X	Y
1	428986.95	1405650.04
2	428996.43	1405648.38
3	429005.66	1405645.66
4	429007.08	1405645.15
5	429000.53	1405628.90
6	428993.85	1405630.40
7	428983.55	1405630.91
8	428973.94	1405630.54
9	428969.93	1405630.22
10	428938.67	1405626.76
11	428928.27	1405626.26
12	428907.94	1405628.69
13	428867.11	1405642.93
14	428868.42	1405646.33
15	428884.95	1405657.89
16	428914.52	1405647.57
17	428935.34	1405646.53
18	428936.47	1405646.64
19	428967.73	1405650.10
20	428977.34	1405650.61
21	428986.95	1405650.04
S= 2596 кв. м		
Ведомость координат поворотных точек границ образуемого земельного участка с условным номером :ЗУ1.5(1)		
№ точки	X	Y
1	428905.49	1405438.90
2	428921.73	1405433.58
3	428878.34	1405326.01
4	428866.82	1405330.66
5	428905.49	1405438.90
S= 5779 кв. м		

Ведомость координат поворотных точек границ образуемого земельного участка с условным номером :ЗУ1.5(2)		
№ точки	X	Y
1	428973.94	1405630.54
2	428983.55	1405630.91
3	428993.85	1405630.40
4	429000.53	1405628.90
5	428965.55	1405542.20
6	428965.55	1405542.20
7	428948.27	1405499.36
8	428928.99	1405451.57
9	428912.21	1405457.74
10	428973.94	1405630.54
S= 5779 кв. м		
Ведомость координат поворотных точек границ образуемого земельного участка с условным номером :ЗУ1.6(1)		
№ точки	X	Y
1	428848.64	1405458.74
2	428867.52	1405452.15
3	428829.65	1405343.59
4	428810.58	1405349.67
5	428848.64	1405458.74
S= 6846 кв. м		
Ведомость координат поворотных точек границ образуемого земельного участка с условным номером :ЗУ1.6(2)		
№ точки	X	Y
1	428884.88	1405562.60
2	428907.94	1405628.69
3	428928.27	1405626.26
4	428874.11	1405471.03
5	428855.23	1405477.62
6	428878.29	1405543.71
7	428884.88	1405562.60
S= 6846 кв. м		
Ведомость координат поворотных точек границ образуемого земельного участка с условным номером :ЗУ1.6(3)		
№ точки	X	Y
1	428935.34	1405646.53
2	428914.52	1405647.57
3	428936.54	1405710.68
4	428956.04	1405705.86
5	428935.34	1405646.53
S= 6846 кв. м		

Ведомость координат поворотных точек границ образуемого земельного участка с условным номером :ЗУ1.7		
№ точки	X	Y
1	428884.95	1405657.89
2	428868.42	1405646.33
3	428869.85	1405663.16
4	428884.95	1405657.89
S= 131 кв. м		
Ведомость координат поворотных точек границ образуемого земельного участка с условным номером :ЗУ1.8		
№ точки	X	Y
1	428611.97	1405270.72
2	428667.52	1405317.34
3	428676.73	1405324.52
4	428686.45	1405331.01
5	428704.23	1405340.48
6	428721.13	1405347.03
7	428726.11	1405348.33
8	428699.05	1405315.00
9	428694.93	1405312.73
10	428680.38	1405302.03
11	428624.83	1405255.40
12	428608.37	1405243.28
13	428590.50	1405233.37
14	428571.51	1405225.81
15	428551.71	1405220.73
16	428531.43	1405218.22
17	428510.99	1405218.32
18	428490.73	1405221.02
19	428470.98	1405226.28
20	428452.09	1405232.87
21	428404.27	1405249.55
22	428409.79	1405268.80
23	428458.68	1405251.74
24	428477.57	1405245.16
25	428494.83	1405240.59
26	428512.53	1405238.26
27	428530.39	1405238.19
28	428548.10	1405240.40
29	428565.40	1405244.85
30	428581.98	1405251.46
31	428597.59	1405260.13
32	428611.97	1405270.72
S= 6861 кв. м		

Ведомость координат поворотных точек границ образуемого земельного участка с условным номером :ЗУ1.9		
№ точки	X	Y
1	428713.60	1405527.03
2	428732.48	1405520.45
3	428809.34	1405493.63
4	428802.12	1405474.96
5	428725.89	1405501.56
6	428707.01	1405508.15
7	428584.27	1405550.98
8	428565.38	1405557.57
9	428499.14	1405580.68
10	428504.66	1405599.94
11	428571.97	1405576.45
12	428590.86	1405569.86
13	428646.56	1405550.42
14	428713.60	1405527.03
S= 6436 кв. м		
Ведомость координат поворотных точек границ образуемого земельного участка с условным номером :ЗУ1.10		
№ точки	X	Y
1	428762.13	1405605.42
2	428841.78	1405577.47
3	428834.62	1405558.95
4	428755.54	1405586.54
5	428736.66	1405593.13
6	428669.62	1405616.52
7	428613.92	1405635.95
8	428595.03	1405642.54
9	428523.97	1405667.34
10	428529.49	1405686.59
11	428601.62	1405661.43
12	428620.50	1405654.84
13	428743.25	1405612.01
14	428762.13	1405605.42
S= 6592 кв. м		
Ведомость координат поворотных точек границ образуемого земельного участка с условным номером :ЗУ1.11		
№ точки	X	Y
1	428869.85	1405663.16
2	428868.42	1405646.33
3	428867.11	1405642.93
4	428785.19	1405671.51
5	428766.31	1405678.10

6	428643.57	1405720.93
7	428624.68	1405727.52
8	428548.80	1405753.99
9	428554.31	1405773.25
10	428869.85	1405663.16
S= 6722 кв. м		
Ведомость координат поворотных точек границ образуемого земельного участка с условным номером :ЗУ1.12		
№ точки	X	Y
1	428669.62	1405616.52
2	428646.56	1405550.42
3	428590.86	1405569.86
4	428613.92	1405635.95
5	428669.62	1405616.52
S= 4130 кв. м		
Ведомость координат поворотных точек границ образуемого земельного участка с условным номером :ЗУ1.13		
№ точки	X	Y
1	428512.67	1405406.50
2	428506.09	1405387.61
3	428449.49	1405407.36
4	428455.00	1405426.62
5	428512.67	1405406.50
S= 1210 кв. м		
Ведомость координат поворотных точек границ образуемого земельного участка с условным номером :ЗУ1.14		
№ точки	X	Y
1	428542.32	1405491.47
2	428535.74	1405472.59
3	428474.31	1405494.02
4	428479.83	1405513.28
5	428542.32	1405491.47
S= 1312 кв. м		
Ведомость координат поворотных точек границ образуемого земельного участка с условным номером :ЗУ1.15		
№ точки	X	Y
1	428429.06	1405166.76
2	428426.31	1405158.96
3	428419.56	1405148.90
4	428379.44	1405162.89
5	428384.96	1405182.15
6	428429.06	1405166.76
S= 904 кв. м		

Ведомость координат поворотных точек границ образуемого земельного участка с условным номером :ЗУ1.16(1)		
№ точки	X	Y
1	428684.14	1405442.61
2	428707.01	1405508.15
3	428725.89	1405501.56
4	428703.03	1405436.03
5	428698.58	1405420.40
6	428695.96	1405404.37
7	428695.22	1405388.15
8	428696.37	1405371.95
9	428699.38	1405355.98
10	428704.23	1405340.48
11	428686.45	1405331.01
12	428680.52	1405349.05
13	428676.77	1405367.67
14	428675.25	1405386.61
15	428675.98	1405405.58
16	428678.96	1405424.34
17	428684.14	1405442.61
S= 6297 кв. м		
Ведомость координат поворотных точек границ образуемого земельного участка с условным номером :ЗУ1.16(2)		
№ точки	X	Y
1	428736.66	1405593.13
2	428755.54	1405586.54
3	428732.48	1405520.45
4	428713.60	1405527.03
5	428736.66	1405593.13
S= 6297 кв. м		
Ведомость координат поворотных точек границ образуемого земельного участка с условным номером :ЗУ1.16(3)		
№ точки	X	Y
1	428766.31	1405678.10
2	428785.19	1405671.51
3	428762.13	1405605.42
4	428743.25	1405612.01
5	428766.31	1405678.10
S= 6297 кв. м		
Ведомость координат поворотных точек границ образуемого земельного участка с условным номером :ЗУ1.17(1)		
№ точки	X	Y
1	428470.98	1405226.28
2	428464.10	1405206.56

3	428442.64	1405183.34
4	428426.31	1405158.96
5	428429.06	1405166.76
6	428429.03	1405166.77
7	428452.09	1405232.87
8	428470.98	1405226.28
S= 10197 кв. м		
Ведомость координат поворотных точек границ образуемого земельного участка с условным номером :ЗУ1.17(2)		
№ точки	X	Y
1	428506.09	1405387.61
2	428512.67	1405406.50
3	428535.74	1405472.59
4	428542.32	1405491.47
5	428565.38	1405557.57
6	428584.27	1405550.98
7	428554.62	1405466.00
8	428477.57	1405245.16
9	428458.68	1405251.74
10	428506.09	1405387.61
S= 10197 кв. м		
Ведомость координат поворотных точек границ образуемого земельного участка с условным номером :ЗУ1.17(3)		
№ точки	X	Y
1	428595.03	1405642.54
2	428613.92	1405635.95
3	428590.86	1405569.86
4	428571.97	1405576.45
5	428595.03	1405642.54
S= 10197 кв. м		
Ведомость координат поворотных точек границ образуемого земельного участка с условным номером :ЗУ1.17(4)		
№ точки	X	Y
1	428624.68	1405727.52
2	428643.57	1405720.93
3	428620.50	1405654.84
4	428601.62	1405661.43
5	428624.68	1405727.52
S= 10197 кв. м		
Ведомость координат поворотных точек границ образуемого земельного участка с условным номером :ЗУ1.18		
№ точки	X	Y
1	428384.96	1405182.15
2	428379.44	1405162.89

3	428312.59	1405186.21
4	428324.73	1405203.15
5	428384.96	1405182.15
S= 1346 кв. м		
Ведомость координат поворотных точек границ образуемого земельного участка с условным номером :ЗУ1.19		
№ точки	X	Y
1	428370.70	1405282.44
2	428409.79	1405268.80
3	428404.27	1405249.54
4	428363.83	1405263.65
5	428344.06	1405268.48
6	428331.23	1405273.76
7	428347.93	1405290.38
8	428351.79	1405289.04
9	428370.70	1405282.44
S= 1460 кв. м		
Ведомость координат поворотных точек границ образуемого земельного участка с условным номером :ЗУ1.20(1)		
№ точки	X	Y
1	428344.06	1405268.48
2	428363.83	1405263.65
3	428356.33	1405248.72
4	428347.32	1405234.65
5	428324.73	1405203.15
6	428312.59	1405186.21
7	428288.67	1405152.85
8	428277.90	1405139.43
9	428265.76	1405127.24
10	428259.19	1405121.93
11	428256.01	1405141.51
12	428261.26	1405151.02
13	428263.08	1405152.85
14	428272.41	1405164.51
15	428331.06	1405246.30
16	428338.07	1405257.09
17	428344.06	1405268.48
S= 8215 кв. м		
Ведомость координат поворотных точек границ образуемого земельного участка с условным номером :ЗУ1.20(2)		
№ точки	X	Y
1	428379.88	1405510.98
2	428392.71	1405505.79
3	428402.10	1405505.79

4	428410.31	1405507.73
5	428399.08	1405475.55
6	428391.19	1405448.88
7	428385.93	1405429.54
8	428376.78	1405315.13
9	428374.59	1405298.63
10	428370.70	1405282.44
11	428351.79	1405289.04
12	428355.02	1405302.75
13	428356.37	1405313.13
14	428356.62	1405313.93
15	428364.07	1405407.10
16	428365.01	1405418.88
17	428367.03	1405444.10
18	428371.61	1405477.90
19	428379.88	1405510.98
S= 8215 кв. м		
Ведомость координат поворотных точек границ образуемого земельного участка с условным номером :ЗУ1.21		
№ точки	X	Y
1	428434.52	1405698.54
2	428441.11	1405717.43
3	428473.30	1405809.87
4	428478.66	1405820.07
5	428516.18	1405811.17
6	428508.53	1405789.23
7	428501.94	1405770.34
8	428478.88	1405704.25
9	428472.29	1405685.37
10	428449.23	1405619.28
11	428442.64	1405600.39
12	428422.26	1405541.98
13	428423.34	1405538.96
14	428424.05	1405535.82
15	428424.38	1405532.63
16	428417.79	1405513.74
17	428415.52	1405511.47
18	428413.02	1405509.46
19	428410.31	1405507.73
20	428402.10	1405505.79
21	428392.71	1405505.79
22	428379.88	1405510.98
23	428377.59	1405513.16
24	428375.58	1405515.59
25	428373.86	1405518.24

26	428372.47	1405521.07
27	428371.46	1405523.95
28	428378.95	1405551.13
29	428379.26	1405551.45
30	428381.77	1405553.46
31	428384.49	1405555.16
32	428434.52	1405698.54
S= 13224 кв. м		
Ведомость координат поворотных точек границ образуемого земельного участка с условным номером :ЗУ1.22		
№ точки	X	Y
1	428455.00	1405426.62
2	428449.49	1405407.36
3	428385.93	1405429.54
4	428391.19	1405448.88
5	428455.00	1405426.62
S= 1349 кв. м		
Ведомость координат поворотных точек границ образуемого земельного участка с условным номером :ЗУ1.23		
№ точки	X	Y
1	428479.83	1405513.28
2	428474.31	1405494.02
3	428417.79	1405513.74
4	428424.38	1405532.63
5	428479.83	1405513.28
S= 1186 кв. м		
Ведомость координат поворотных точек границ образуемого земельного участка с условным номером :ЗУ1.24		
№ точки	X	Y
1	428504.66	1405599.94
2	428499.14	1405580.68
3	428442.64	1405600.39
4	428449.23	1405619.28
5	428504.66	1405599.94
S= 1185 кв. м		
Ведомость координат поворотных точек границ образуемого земельного участка с условным номером :ЗУ1.25(1)		
№ точки	X	Y
1	428529.49	1405686.59
2	428523.97	1405667.34
3	428472.29	1405685.37
4	428478.88	1405704.25
5	428529.49	1405686.59
S= 1324 кв. м		

Ведомость координат поворотных точек границ образуемого земельного участка с условным номером :ЗУ1.25(2)		
№ точки	X	Y
1	428441.11	1405717.43
2	428434.52	1405698.54
3	428422.33	1405702.80
4	428430.58	1405721.07
5	428441.11	1405717.43
S= 1324 кв. м		
Ведомость координат поворотных точек границ образуемого земельного участка с условным номером :ЗУ1.26		
№ точки	X	Y
1	428554.31	1405773.25
2	428548.80	1405753.99
3	428501.94	1405770.34
4	428508.53	1405789.23
5	428554.31	1405773.25
S= 981 кв. м		
Ведомость координат поворотных точек границ образуемого земельного участка с условным номером :ЗУ1.27		
№ точки	X	Y
1	428331.23	1405273.76
2	428344.06	1405268.48
3	428338.07	1405257.09
4	428331.06	1405246.30
5	428272.41	1405164.51
6	428263.08	1405152.85
7	428261.26	1405151.02
8	428326.21	1405268.77
9	428331.23	1405273.76
S= 1331 кв. м		
Ведомость координат поворотных точек границ образуемого земельного участка с условным номером :ЗУ1.28		
№ точки	X	Y
1	428356.37	1405313.13
2	428355.02	1405302.75
3	428351.79	1405289.04
4	428347.93	1405290.38
5	428349.99	1405292.43
6	428356.37	1405313.13
S= 42 кв. м		
Ведомость координат поворотных точек границ образуемого земельного участка с условным номером :ЗУ1.29		
№ точки	X	Y

1	428372.47	1405521.07
2	428373.86	1405518.24
3	428375.58	1405515.59
4	428377.59	1405513.16
5	428379.88	1405510.98
6	428371.61	1405477.90
7	428367.03	1405444.10
8	428365.01	1405418.88
9	428364.07	1405407.10
10	428365.55	1405502.54
11	428371.46	1405523.95
12	428372.47	1405521.07
S= 592 кв. м		

Ведомость координат поворотных точек границ образуемого земельного участка с условным номером :ЗУ1.30

№ точки	X	Y
1	428420.11	1405697.89
2	428422.33	1405702.80
3	428434.52	1405698.54
4	428384.49	1405555.16
5	428381.77	1405553.46
6	428379.26	1405551.45
7	428378.95	1405551.13
8	428402.35	1405635.95
9	428420.11	1405697.89
S= 1403 кв. м		

Ведомость координат поворотных точек границ образуемого земельного участка с условным номером :ЗУ1.31

№ точки	X	Y
1	428454.93	1405774.96
2	428473.28	1405809.85
3	428473.29	1405809.85
4	428441.11	1405717.43
5	428430.58	1405721.07
6	428454.93	1405774.96
S= 615 кв. м		

Ведомость координат поворотных точек границ образуемого земельного участка с условным номером :ЗУ1.32

№ точки	X	Y
1	428476.00	1405208.46
2	428446.01	1405153.00
3	428445.50	1405153.26
4	428464.10	1405206.56
5	428465.63	1405208.22

6	428476.00	1405208.46
S= 615 кв. м		
Ведомость координат поворотных точек границ образуемого земельного участка с условным номером :ЗУ1.33		
№ точки	X	Y
1	428442.64	1405183.34
2	428464.10	1405206.56
3	428445.50	1405153.26
4	428434.56	1405121.91
5	428425.23	1405095.16
6	428405.09	1405098.15
7	428422.45	1405147.89
8	428419.56	1405148.90
9	428442.64	1405183.34
S= 1914 кв. м		
Ведомость координат поворотных точек границ образуемого земельного участка с условным номером :ЗУ1.34		
№ точки	X	Y
1	428252.55	1405142.26
2	428261.26	1405151.02
3	428256.01	1405141.51
4	428259.19	1405121.93
5	428247.24	1405112.27
6	428237.79	1405127.12
7	428240.96	1405132.85
8	428252.55	1405142.26
S= 404 кв. м		
Ведомость координат поворотных точек границ образуемого земельного участка с условным номером :ЗУ1.35		
№ точки	X	Y
1	428265.44	1405177.41
2	428276.21	1405198.63
3	428295.89	1405236.39
4	428316.04	1405265.13
5	428325.49	1405276.12
6	428331.23	1405273.76
7	428326.21	1405268.77
8	428261.26	1405151.02
9	428252.55	1405142.26
10	428240.96	1405132.85
11	428253.28	1405155.11
12	428265.44	1405177.41
S= 1423 кв. м		

Ведомость координат поворотных точек границ образуемого земельного участка с условным номером :ЗУ1.36		
№ точки	X	Y
1	428331.36	1405282.94
2	428341.62	1405292.58
3	428347.93	1405290.38
4	428331.23	1405273.76
5	428325.49	1405276.12
6	428309.13	1405282.80
7	428331.36	1405282.94
S= 219 кв. м		
Ведомость координат поворотных точек границ образуемого земельного участка с условным номером :ЗУ1.37		
№ точки	X	Y
1	428357.16	1405403.29
2	428359.12	1405514.82
3	428362.39	1405525.94
4	428358.72	1405527.01
5	428360.12	1405533.86
6	428370.41	1405530.27
7	428370.73	1405527.13
8	428371.45	1405523.93
9	428365.55	1405502.54
10	428364.07	1405407.10
11	428356.84	1405316.72
12	428356.37	1405313.13
13	428349.99	1405292.43
14	428347.93	1405290.38
15	428341.62	1405292.58
16	428342.95	1405293.83
17	428349.40	1405316.07
18	428346.13	1405357.48
19	428357.16	1405403.29
S= 2049 кв. м		
Ведомость координат поворотных точек границ образуемого земельного участка с условным номером :ЗУ1.38		
№ точки	X	Y
1	428377.02	1405549.15
2	428378.95	1405551.13
3	428371.46	1405523.95
4	428371.42	1405524.05
5	428370.73	1405527.13
6	428370.41	1405530.27
7	428360.12	1405533.86

8	428360.17	1405534.13
9	428364.50	1405533.00
10	428370.04	1405551.58
11	428377.02	1405549.15
S= 191 кв. м		
Ведомость координат поворотных точек границ образуемого земельного участка с условным номером :ЗУ1.39		
№ точки	X	Y
1	428402.30	1405659.79
2	428417.74	1405704.40
3	428422.33	1405702.80
4	428420.11	1405697.89
5	428402.35	1405635.95
6	428378.95	1405551.13
7	428377.02	1405549.15
8	428370.04	1405551.58
9	428402.30	1405659.79
S= 1109 кв. м		
Ведомость координат поворотных точек границ образуемого земельного участка с условным номером :ЗУ1.40		
№ точки	X	Y
1	428424.27	1405723.26
2	428430.58	1405721.07
3	428422.33	1405702.80
4	428417.74	1405704.40
5	428424.27	1405723.26
S= 115 кв. м		
Ведомость координат поворотных точек границ образуемого земельного участка с условным номером :ЗУ1.41		
№ точки	X	Y
1	428463.32	1405813.24
2	428472.99	1405809.95
3	428473.28	1405809.85
4	428454.93	1405774.96
5	428430.58	1405721.07
6	428424.27	1405723.26
7	428433.09	1405748.74
8	428463.32	1405813.24
S= 872 кв. м		
Ведомость координат поворотных точек границ образуемого земельного участка с условным номером :ЗУ1.42		
№ точки	X	Y
1	428146.05	1405360.82
2	428181.27	1405348.53

3	428173.73	1405331.37
4	428166.91	1405332.39
5	428113.73	1405350.93
6	428118.49	1405357.80
7	428132.31	1405365.61
8	428146.05	1405360.82
S= 1172 кв. м		
Ведомость координат поворотных точек границ образуемого земельного участка с условным номером :ЗУ1.43		
№ точки	X	Y
1	428151.17	1405375.50
2	428146.05	1405360.82
3	428132.31	1405365.61
4	428132.64	1405365.80
5	428151.17	1405375.50
S= 113 кв. м		
Ведомость координат поворотных точек границ образуемого земельного участка с условным номером :ЗУ1.44		
№ точки	X	Y
1	428364.16	1405553.64
2	428360.12	1405533.86
3	428327.26	1405545.33
4	428330.73	1405565.30
5	428364.16	1405553.64
S= 702 кв. м		
Ведомость координат поворотных точек границ образуемого земельного участка с условным номером :ЗУ1.45		
№ точки	X	Y
1	428360.12	1405533.86
2	428358.72	1405527.01
3	428358.71	1405527.01
4	428358.39	1405525.39
5	428323.10	1405521.40
6	428327.26	1405545.33
7	428360.12	1405533.86
S= 563 кв. м		
Ведомость координат поворотных точек границ образуемого земельного участка с условным номером :ЗУ1.46		
№ точки	X	Y
1	428292.32	1405578.70
2	428285.73	1405559.93
3	428223.10	1405581.67
4	428204.22	1405588.26
5	428148.13	1405607.83

6	428149.66	1405611.11
7	428157.98	1405624.40
8	428158.29	1405625.46
9	428210.81	1405607.14
10	428229.69	1405600.55
11	428292.32	1405578.70
S= 2874 кв. м		
Ведомость координат поворотных точек границ образуемого земельного участка с условным номером :ЗУ1.47		
№ точки	X	Y
1	428372.47	1405741.38
2	428361.73	1405723.94
3	428282.40	1405751.62
4	428263.51	1405758.21
5	428213.40	1405775.69
6	428218.05	1405784.46
7	428219.38	1405794.79
8	428372.47	1405741.38
S= 3174 кв. м		
Ведомость координат поворотных точек границ образуемого земельного участка с условным номером :ЗУ1.48		
№ точки	X	Y
1	428240.45	1405692.12
2	428233.87	1405673.23
3	428184.87	1405690.33
4	428186.17	1405694.62
5	428187.65	1405706.50
6	428188.57	1405710.22
7	428240.45	1405692.12
S= 1066 кв. м		
Ведомость координат поворотных точек границ образуемого земельного участка с условным номером :ЗУ1.49(1)		
№ точки	X	Y
1	428223.10	1405581.67
2	428209.96	1405544.01
3	428190.44	1405548.76
4	428204.22	1405588.26
5	428223.10	1405581.67
S= 4017 кв. м		
Ведомость координат поворотных точек границ образуемого земельного участка с условным номером :ЗУ1.49(2)		
№ точки	X	Y
1	428233.87	1405673.23
2	428240.45	1405692.12

3	428263.51	1405758.21
4	428282.40	1405751.62
5	428229.69	1405600.55
6	428210.81	1405607.14
7	428233.87	1405673.23
S= 4017 кв. м		
Ведомость координат поворотных точек границ образуемого земельного участка с условным номером :ЗУ1.50		
№ точки	X	Y
1	428127.16	1405367.41
2	428132.31	1405365.61
3	428118.49	1405357.80
4	428113.73	1405350.93
5	428051.41	1405372.66
6	428037.17	1405380.82
7	428039.31	1405398.06
8	428127.16	1405367.41
S= 1747 кв. м		
Ведомость координат поворотных точек границ образуемого земельного участка с условным номером :ЗУ1.51		
№ точки	X	Y
1	428190.43	1405548.76
2	428209.96	1405544.01
3	428184.65	1405471.48
4	428151.17	1405375.50
5	428132.30	1405365.62
6	428127.16	1405367.41
7	428162.39	1405468.39
8	428168.98	1405487.28
9	428190.43	1405548.76
S= 3747 кв. м		
Ведомость координат поворотных точек границ образуемого земельного участка с условным номером :ЗУ1.52		
№ точки	X	Y
1	428168.98	1405487.28
2	428162.39	1405468.39
3	428063.44	1405502.92
4	428066.16	1405507.34
5	428068.64	1405516.14
6	428071.83	1405521.18
7	428168.98	1405487.28
S= 2079 кв. м		
Ведомость координат поворотных точек границ образуемого земельного участка с условным номером :ЗУ1.53		

№ точки	X	Y
1	428031.54	1405463.97
2	428041.28	1405471.96
3	428045.47	1405476.90
4	428049.83	1405482.93
5	428039.31	1405398.06
6	428037.17	1405380.82
7	428018.36	1405391.60
8	428026.45	1405456.93
9	428031.54	1405463.97
S= 1682 кв. м		
Ведомость координат поворотных точек границ образуемого земельного участка с условным номером :3У1.54		
№ точки	X	Y
1	428158.29	1405625.46
2	428157.98	1405624.40
3	428149.66	1405611.11
4	428148.13	1405607.83
5	428117.59	1405618.48
6	428130.32	1405635.23
7	428158.29	1405625.46
S= 619 кв. м		
Ведомость координат поворотных точек границ образуемого земельного участка с условным номером :3У1.55		
№ точки	X	Y
1	428188.57	1405710.22
2	428187.64	1405706.50
3	428186.16	1405694.61
4	428184.87	1405690.33
5	428165.83	1405696.97
6	428168.31	1405702.54
7	428172.75	1405715.74
8	428188.57	1405710.22
S= 367 кв. м		
Ведомость координат поворотных точек границ образуемого земельного участка с условным номером :3У1.56		
№ точки	X	Y
1	428219.38	1405794.79
2	428218.05	1405784.47
3	428213.40	1405775.70
4	428199.47	1405780.56
5	428203.77	1405800.24
6	428219.38	1405794.79
S= 331 кв. м		
Ведомость координат поворотных точек границ образуемого земельного участка с условным номером :3У1.57		

№ точки	X	Y
1	428024.08	1405453.64
2	428026.45	1405456.93
3	428018.36	1405391.60
4	428017.03	1405392.36
5	428016.40	1405435.51
6	428024.08	1405453.64
S= 279 кв. м		
Ведомость координат поворотных точек границ образуемого земельного участка с условным номером :ЗУ1.58		
№ точки	X	Y
1	428056.54	1405537.07
2	428056.25	1405534.71
3	428053.88	1405536.51
4	428056.54	1405537.07
S= 3 кв. м		
Ведомость координат поворотных точек границ образуемого земельного участка с условным номером :ЗУ1.59		
№ точки	X	Y
1	428130.31	1405635.23
2	428117.59	1405618.48
3	428081.47	1405631.08
4	428088.06	1405649.97
5	428130.31	1405635.23
S= 830 кв. м		
Ведомость координат поворотных точек границ образуемого земельного участка с условным номером :ЗУ1.60		
№ точки	X	Y
1	428172.75	1405715.74
2	428168.31	1405702.54
3	428165.83	1405696.97
4	428111.12	1405716.06
5	428117.71	1405734.94
6	428172.75	1405715.74
S= 1166 кв. м		
Ведомость координат поворотных точек границ образуемого земельного участка с условным номером :ЗУ1.61		
№ точки	X	Y
1	428203.77	1405800.24
2	428199.46	1405780.56
3	428142.53	1405800.42
4	428149.86	1405819.05
5	428203.77	1405800.24
S= 1174 кв. м		
Ведомость координат поворотных точек границ образуемого земельного участка с условным номером :ЗУ1.62		
№ точки	X	Y

1	428060.72	1405592.64
2	428125.18	1405756.36
3	428117.71	1405734.94
4	428111.12	1405716.06
5	428088.06	1405649.97
6	428081.47	1405631.08
7	428071.06	1405601.25
8	428062.48	1405571.69
9	428057.08	1405541.39
10	428056.54	1405537.07
11	428053.88	1405536.51
12	428042.34	1405544.98
13	428060.72	1405592.64
S= 1200 кв. м		

Ведомость координат поворотных точек границ образуемого земельного участка с условным номером :ЗУ1.63

№ точки	X	Y
1	428136.66	1405849.96
2	428143.48	1405856.30
3	428148.30	1405867.99
4	428146.11	1405877.04
5	428153.94	1405899.50
6	428173.41	1405894.59
7	428173.47	1405894.58
8	428147.36	1405819.92
9	428149.86	1405819.05
10	428142.53	1405800.42
11	428140.77	1405801.04
12	428125.18	1405756.36
13	428060.72	1405592.64
14	428052.00	1405607.19
15	428052.18	1405607.84
16	428062.59	1405637.67
17	428069.18	1405656.56
18	428081.53	1405691.96
19	428136.66	1405849.96
S= 5697 кв. м		

Ведомость координат поворотных точек границ образуемого земельного участка с условным номером :ЗУ1.64

№ точки	X	Y
1	428069.18	1405656.56
2	428062.59	1405637.67
3	428036.68	1405646.71
4	428035.34	1405655.26
5	428032.78	1405658.57
6	428036.25	1405668.22
7	428069.18	1405656.56

S= 657 кв. м		
Ведомость координат поворотных точек границ образуемого земельного участка с условным номером :ЗУ1.65		
№ точки	X	Y
1	428084.06	1405750.65
2	428094.96	1405773.48
3	428098.43	1405788.78
4	428106.63	1405800.80
5	428112.18	1405814.47
6	428114.19	1405826.08
7	428128.50	1405842.38
8	428136.66	1405849.96
9	428081.53	1405691.96
10	428056.83	1405700.58
11	428060.33	1405709.14
12	428064.13	1405712.26
13	428067.95	1405715.86
14	428077.46	1405733.04
15	428084.06	1405750.65
S= 2488 кв. м		
Ведомость координат поворотных точек границ образуемого земельного участка с условным номером :ЗУ1.66		
№ точки	X	Y
1	428153.94	1405899.50
2	428146.11	1405877.04
3	428145.79	1405878.35
4	428141.90	1405890.96
5	428142.07	1405902.50
6	428153.94	1405899.50
S= 170 кв. м		
Ведомость координат поворотных точек границ образуемого земельного участка с условным номером :ЗУ1.67		
№ точки	X	Y
1	428685.67	1405060.26
2	428670.55	1405031.29
3	428636.31	1405052.04
4	428609.28	1405057.95
5	428610.03	1405070.01
6	428583.29	1405073.73
7	428565.08	1405076.23
8	428560.12	1405068.71
9	428468.94	1405088.66
10	428450.80	1405091.36
11	428425.23	1405095.16
12	428434.56	1405121.91
13	428460.02	1405113.03
14	428458.28	1405108.03

15	428529.09	1405083.32
16	428530.83	1405088.32
17	428560.14	1405078.10
18	428561.23	1405081.21
19	428566.23	1405079.47
20	428568.87	1405087.02
21	428594.58	1405078.05
22	428607.69	1405115.29
23	428685.67	1405060.26
S= 5720 кв. м		
Ведомость координат поворотных точек границ образуемого земельного участка с условным номером :ЗУ1.68		
№ точки	X	Y
1	428071.83	1405521.18
2	428068.64	1405516.14
3	428066.16	1405507.34
4	428063.44	1405502.92
5	428052.77	1405506.64
6	428055.29	1405526.95
7	428071.83	1405521.18
S= 287 кв. м		
Ведомость координат поворотных точек границ образуемого земельного участка с условным номером :ЗУ1.69		
№ точки	X	Y
1	428053.88	1405536.51
2	428056.25	1405534.71
3	428055.29	1405526.95
4	428052.77	1405506.64
5	428049.83	1405482.93
6	428045.47	1405476.90
7	428041.28	1405471.96
8	428031.54	1405463.97
9	428026.45	1405456.93
10	428037.23	1405543.85
11	428040.73	1405565.68
12	428052.00	1405607.19
13	428060.72	1405592.64
14	428042.34	1405544.98
15	428053.88	1405536.51
S= 1982 кв. м		
Ведомость координат поворотных точек границ образуемого земельного участка с условным номером :ЗУ1.70		
№ точки	X	Y
1	428037.17	1405380.82
2	428036.76	1405377.46
3	428033.51	1405359.63
4	428028.25	1405342.21

5	428009.64	1405349.57
6	428014.12	1405364.54
7	428016.91	1405379.92
8	428018.36	1405391.60
9	428037.17	1405380.82
S= 826 кв. м		
Ведомость координат поворотных точек границ образуемого земельного участка с условным номером :ЗУ1.71		
№ точки	X	Y
1	428051.41	1405372.66
2	428036.79	1405377.76
3	428037.17	1405380.82
4	428051.41	1405372.66
S= 23 кв. м		
Ведомость координат поворотных точек границ образуемого земельного участка с условным номером :ЗУ1.72		
№ точки	X	Y
1	428027.48	1405546.52
2	428027.48	1405570.49
3	428040.73	1405565.68
4	428037.23	1405543.85
5	428026.45	1405456.93
6	428024.08	1405453.64
7	428016.40	1405435.51
8	428017.03	1405392.36
9	428018.36	1405391.60
10	428016.91	1405379.92
11	428014.12	1405364.54
12	428009.64	1405349.57
13	428003.38	1405352.05
14	428005.88	1405357.09
15	428007.36	1405364.58
16	428005.90	1405365.25
17	428009.22	1405372.36
18	428006.35	1405374.40
19	428006.16	1405374.54
20	428027.48	1405546.52
S= 1874 кв. м		
Ведомость координат поворотных точек границ образуемого земельного участка с условным номером :ЗУ1.73		
№ точки	X	Y
1	428036.25	1405668.22
2	428032.78	1405658.57
3	428035.34	1405655.26
4	428036.68	1405646.71
5	428027.48	1405649.92
6	428027.48	1405665.09

7	428029.11	1405670.54
8	428036.25	1405668.22
S= 155 кв. м		
Ведомость координат поворотных точек границ образуемого земельного участка с условным номером :ЗУ1.74		
№ точки	X	Y
1	429030.83	1405703.10
2	429024.87	1405688.85
3	428919.74	1405714.83
4	428850.61	1405731.87
5	428770.63	1405751.51
6	428562.06	1405800.29
7	428516.18	1405811.17
8	428478.66	1405820.07
9	428473.28	1405809.85
10	428463.32	1405813.24
11	428466.15	1405819.27
12	428426.74	1405828.60
13	428427.49	1405831.69
14	428257.43	1405873.10
15	428228.99	1405880.40
16	428179.05	1405893.17
17	428173.47	1405894.58
18	428142.07	1405902.50
19	428100.23	1405909.37
20	428105.85	1405928.25
21	429030.83	1405703.10
S= 15698 кв. м		

5.2. Ведомость координат поворотных точек границ устанавливаемых сервитутов в границах Территории

Ведомость координат поворотных точек границ сервитутов приведена в соответствии с системой координат, используемой для ведения государственного реестра недвижимости на территории Приморского края (МСК-25).

**Ведомость координат поворотных точек границ
устанавливаемых сервитутов**

Ведомость координат поворотных точек границ устанавливаемого сервитута с условным номером С1		
№ точки	X	Y
1	428341.62	1405292.58
2	428331.36	1405282.94
3	428309.13	1405282.80
4	428166.91	1405332.39
5	428173.73	1405331.37
6	428181.27	1405348.53
7	428341.62	1405292.58
S= 3241 кв. м		
Ведомость координат поворотных точек границ устанавливаемого сервитута с условным номером С2		
№ точки	X	Y
1	428330.73	1405565.30
2	428327.26	1405545.33
3	428285.74	1405559.81
4	428285.78	1405559.91
5	428292.35	1405578.69
6	428330.73	1405565.30
S= 846 кв. м		
Ведомость координат поворотных точек границ устанавливаемого сервитута с условным номером С3		
№ точки	X	Y
1	428370.04	1405551.58
2	428364.50	1405533.00
3	428360.18	1405534.13
4	428364.16	1405553.64
5	428370.04	1405551.58
S= 105 кв. м		
Ведомость координат поворотных точек границ устанавливаемого сервитута с условным номером С4		
№ точки	X	Y
1	428424.27	1405723.26
2	428417.74	1405704.40
3	428361.75	1405723.94
4	428372.46	1405741.34
5	428424.27	1405723.26
S= 1140 кв. м		

Ведомость координат поворотных точек границ устанавливаемого сервитута с условным номером С5		
№ точки	X	Y
1	428146.11	1405877.04
2	428148.30	1405867.99
3	428143.48	1405856.30
4	428136.66	1405849.96
5	428146.11	1405877.04
S= 97 кв. м		

6. ВТОРОЙ ЭТАП МЕЖЕВАНИЯ. Ведомости координат поворотных точек образуемых земельных участков

6.1.Ведомость координат поворотных точек границ образуемых земельных участков

Ведомость координат поворотных точек границ образуемых земельных участков приведена в соответствии с системой координат, используемой для ведения государственного реестра недвижимости на территории Приморского края (МСК-25).

Таблица 10

Ведомость координат поворотных точек границ образуемых земельных участков

Ведомость координат поворотных точек границ образуемого земельного участка с условным номером :ЗУ82		
№ точки	X	Y
1	428816.40	1405327.03
2	428871.08	1405308.00
3	428866.49	1405296.63
4	428831.45	1405304.01
5	428797.09	1405294.05
6	428747.06	1405213.15
7	428713.74	1405153.81
8	428695.83	1405147.28
9	428670.52	1405145.75
10	428656.49	1405158.80
11	428652.85	1405196.01

12	428653.55	1405258.94
13	428641.24	1405243.70
14	428577.65	1405192.94
15	428491.69	1405208.82
16	428476.00	1405208.46
17	428465.63	1405208.22
18	428464.10	1405206.56
19	428470.98	1405226.28
20	428490.73	1405221.02
21	428510.99	1405218.32
22	428531.43	1405218.22
23	428551.71	1405220.73
24	428571.51	1405225.81
25	428590.50	1405233.37
26	428608.37	1405243.28
27	428624.83	1405255.40
28	428680.38	1405302.03
29	428694.93	1405312.73
30	428710.75	1405321.46
31	428727.56	1405328.09
32	428745.08	1405332.50
33	428763.03	1405334.61
34	428781.09	1405334.39
35	428798.98	1405331.85
36	428816.40	1405327.03
S= 23708 кв. м		

Ведомость координат поворотных точек границ образуемого земельного участка с условным номером :ЗУ83

№ точки	X	Y
1	428973.94	1405630.54
2	428912.21	1405457.74
3	428874.11	1405471.03
4	428928.27	1405626.26
5	428938.67	1405626.76
6	428969.93	1405630.22
7	428973.94	1405630.54
S= 7122 кв. м		

Ведомость координат поворотных точек границ образуемого земельного участка с условным номером :ЗУ84

№ точки	X	Y
1	428769.39	1405401.66
2	428777.75	1405411.96
3	428756.62	1405354.21

4	428738.67	1405351.63
5	428726.11	1405348.33
6	428721.13	1405347.03
7	428704.23	1405340.48
8	428699.38	1405355.98
9	428696.37	1405371.95
10	428695.22	1405388.15
11	428695.96	1405404.37
12	428698.58	1405420.40
13	428700.12	1405425.83
14	428769.39	1405401.66
S= 4498 кв. м		

Ведомость координат поворотных точек границ образуемого земельного участка с условным номером :ЗУ85

№ точки	X	Y
1	428936.54	1405710.68
2	428914.52	1405647.57
3	428508.53	1405789.23
4	428516.18	1405811.17
5	428562.06	1405800.29
6	428770.63	1405751.51
7	428850.61	1405731.87
8	428919.74	1405714.83
9	428936.54	1405710.68
S= 19601 кв. м		

Ведомость координат поворотных точек границ образуемого земельного участка с условным номером :ЗУ86

№ точки	X	Y
1	428506.09	1405387.61
2	428458.68	1405251.74
3	428370.70	1405282.44
4	428374.59	1405298.63
5	428376.78	1405315.13
6	428385.93	1405429.54
7	428506.09	1405387.61
S= 15649 кв. м		

Ведомость координат поворотных точек границ образуемого земельного участка с условным номером :ЗУ87

№ точки	X	Y
1	428523.97	1405667.34
2	428533.80	1405663.90
3	428510.74	1405597.81
4	428504.66	1405599.94

5	428449.23	1405619.28
6	428472.29	1405685.37
7	428523.97	1405667.34
S= 4561 кв. м		
Ведомость координат поворотных точек границ образуемого земельного участка с условным номером :ЗУ88		
№ точки	X	Y
1	428548.80	1405753.99
2	428563.45	1405748.88
3	428540.39	1405682.79
4	428529.49	1405686.59
5	428478.88	1405704.25
6	428501.94	1405770.34
7	428548.80	1405753.99
S= 4561 кв. м		
Ведомость координат поворотных точек границ образуемого земельного участка с условным номером :ЗУ89		
№ точки	X	Y
1	428204.22	1405588.26
2	428190.44	1405548.76
3	428168.98	1405487.28
4	428107.61	1405508.69
5	428142.85	1405609.67
6	428148.13	1405607.83
7	428204.22	1405588.26
S= 6952 кв. м		
Ведомость координат поворотных точек границ образуемого земельного участка с условным номером :ЗУ90		
№ точки	X	Y
1	428071.83	1405521.18
2	428072.55	1405522.32
3	428056.25	1405534.71
4	428057.08	1405541.39
5	428062.48	1405571.69
6	428071.06	1405601.25
7	428081.47	1405631.08
8	428117.59	1405618.48
9	428142.85	1405609.67
10	428107.61	1405508.69
11	428071.83	1405521.18
S= 6608 кв. м		
Ведомость координат поворотных точек границ образуемого земельного участка с условным номером :ЗУ91		
№ точки	X	Y
1	428233.87	1405673.23
2	428210.81	1405607.14

3	428158.29	1405625.46
4	428149.43	1405628.55
5	428172.49	1405694.65
6	428184.87	1405690.33
7	428233.87	1405673.23
S= 4550 кв. м		
Ведомость координат поворотных точек границ образуемого земельного участка с условным номером :ЗУ92		
№ точки	X	Y
1	428165.83	1405696.97
2	428172.49	1405694.65
3	428149.43	1405628.55
4	428130.32	1405635.23
5	428088.06	1405649.97
6	428111.12	1405716.06
7	428165.83	1405696.97
S= 4550 кв. м		
Ведомость координат поворотных точек границ образуемого земельного участка с условным номером :ЗУ93		
№ точки	X	Y
1	428263.51	1405758.21
2	428240.45	1405692.12
3	428188.57	1405710.22
4	428179.08	1405713.53
5	428202.14	1405779.62
6	428213.40	1405775.70
7	428263.51	1405758.21
S= 4550 кв. м		
Ведомость координат поворотных точек границ образуемого земельного участка с условным номером :ЗУ94		
№ точки	X	Y
1	428199.46	1405780.56
2	428202.14	1405779.62
3	428179.08	1405713.53
4	428172.75	1405715.74
5	428117.71	1405734.94
6	428125.18	1405756.36
7	428140.77	1405801.04
8	428199.46	1405780.56
S= 4550 кв. м		
Ведомость координат поворотных точек границ образуемого земельного участка с условным номером :ЗУ95		
№ точки	X	Y
1	428309.20	1405860.50
2	428279.01	1405773.99
3	428219.38	1405794.79

4	428203.77	1405800.24
5	428149.86	1405819.05
6	428147.36	1405819.92
7	428173.47	1405894.58
8	428179.04	1405893.15
9	428228.99	1405880.40
10	428228.99	1405880.39
11	428257.43	1405873.10
12	428309.20	1405860.50
S= 11873 кв. м		
Ведомость координат поворотных точек границ образуемого земельного участка с условным номером :ЗУ96		
№ точки	X	Y
1	428419.56	1405148.90
2	428415.42	1405142.71
3	428365.52	1405081.85
4	428336.79	1405069.49
5	428300.37	1405081.21
6	428261.13	1405110.00
7	428259.19	1405121.93
8	428265.76	1405127.24
9	428277.90	1405139.43
10	428288.67	1405152.85
11	428312.59	1405186.21
12	428419.56	1405148.90
S= 10888 кв. м		

Таблица 11

Ведомость координат поворотных точек границ образуемых земельных участков, которые будут отнесены к территориям общего пользования или имуществу общего пользования

Ведомость координат поворотных точек границ образуемого земельного участка с условным номером :ЗУ1.75(1)		
№ точки	X	Y
1	428667.52	1405317.34
2	428676.73	1405324.52
3	428686.45	1405331.01
4	428704.23	1405340.48
5	428721.13	1405347.03
6	428726.11	1405348.33
7	428738.67	1405351.63
8	428756.62	1405354.21
9	428774.74	1405354.74

10	428792.81	1405353.22
11	428810.58	1405349.67
12	428829.65	1405343.59
13	428866.82	1405330.66
14	428878.34	1405326.01
15	428877.08	1405322.89
16	428871.08	1405308.00
17	428816.40	1405327.03
18	428798.98	1405331.85
19	428781.09	1405334.39
20	428763.03	1405334.61
21	428745.08	1405332.50
22	428727.56	1405328.09
23	428710.75	1405321.46
24	428699.05	1405315.00
25	428694.93	1405312.73
26	428680.38	1405302.03
27	428624.83	1405255.40
28	428608.37	1405243.28
29	428590.50	1405233.37
30	428571.51	1405225.81
31	428551.71	1405220.73
32	428531.43	1405218.22
33	428510.99	1405218.32
34	428490.73	1405221.02
35	428470.98	1405226.28
36	428452.09	1405232.87
37	428404.27	1405249.55
38	428363.83	1405263.65
39	428344.06	1405268.48
40	428331.23	1405273.76
41	428325.49	1405276.12
42	428309.13	1405282.80
43	428331.36	1405282.94
44	428341.62	1405292.58
45	428347.93	1405290.38
46	428351.79	1405289.04
47	428370.70	1405282.44
48	428409.79	1405268.80
49	428458.68	1405251.74
50	428477.57	1405245.16
51	428494.83	1405240.59
52	428512.53	1405238.26

53	428530.39	1405238.19
54	428548.10	1405240.40
55	428565.40	1405244.85
56	428581.98	1405251.46
57	428597.59	1405260.13
58	428611.97	1405270.72
59	428667.52	1405317.34
S= 14817 кв. м		
Ведомость координат поворотных точек границ образуемого земельного участка с условным номером :3У1.75(2)		
№ точки	X	Y
1	428132.31	1405365.61
2	428146.05	1405360.82
3	428181.27	1405348.53
4	428173.73	1405331.37
5	428166.91	1405332.39
6	428113.73	1405350.93
7	428051.41	1405372.66
8	428036.79	1405377.76
9	428037.17	1405380.82
10	428039.31	1405398.06
11	428127.16	1405367.41
12	428132.31	1405365.61
S= 14817 кв. м		
Ведомость координат поворотных точек границ образуемого земельного участка с условным номером :3У1.76		
№ точки	X	Y
1	428912.21	1405457.74
2	428928.99	1405451.57
3	428921.73	1405433.58
4	428905.49	1405438.90
5	428867.52	1405452.15
6	428848.64	1405458.74
7	428802.12	1405474.96
8	428725.89	1405501.56
9	428707.01	1405508.15
10	428584.27	1405550.98
11	428565.38	1405557.57
12	428499.14	1405580.68
13	428442.64	1405600.39
14	428449.23	1405619.28
15	428504.66	1405599.94
16	428571.97	1405576.45

17	428590.86	1405569.86
18	428646.56	1405550.42
19	428713.60	1405527.03
20	428732.48	1405520.45
21	428809.34	1405493.63
22	428855.23	1405477.62
23	428874.11	1405471.03
24	428912.21	1405457.74
S= 10150 кв. м		

Ведомость координат поворотных точек границ образуемого земельного участка с условным номером :ЗУ1.77(1)

№ точки	X	Y
1	428743.25	1405612.01
2	428762.13	1405605.42
3	428841.78	1405577.47
4	428884.88	1405562.60
5	428878.29	1405543.71
6	428834.62	1405558.95
7	428755.54	1405586.54
8	428736.66	1405593.13
9	428669.62	1405616.52
10	428613.92	1405635.95
11	428595.03	1405642.54
12	428523.97	1405667.34
13	428472.29	1405685.37
14	428478.88	1405704.25
15	428529.49	1405686.59
16	428601.62	1405661.43
17	428620.50	1405654.84
18	428743.25	1405612.01
S= 13625 кв. м		

Ведомость координат поворотных точек границ образуемого земельного участка с условным номером :ЗУ1.77(2)

№ точки	X	Y
1	428430.58	1405721.07
2	428441.11	1405717.43
3	428434.52	1405698.54
4	428422.33	1405702.80
5	428417.74	1405704.40
6	428424.27	1405723.26
7	428430.58	1405721.07
S= 13625 кв. м		

Ведомость координат поворотных точек границ образуемого земельного участка с условным номером :ЗУ1.77(3)		
№ точки	X	Y
1	428372.47	1405741.38
2	428361.73	1405723.94
3	428282.40	1405751.62
4	428263.51	1405758.21
5	428213.40	1405775.69
6	428199.47	1405780.56
7	428142.53	1405800.42
8	428149.86	1405819.05
9	428203.77	1405800.24
10	428219.38	1405794.79
11	428372.47	1405741.38
S= 13625 кв. м		
Ведомость координат поворотных точек границ образуемого земельного участка с условным номером :ЗУ1.78		
№ точки	X	Y
1	428914.52	1405647.57
2	428935.34	1405646.53
3	428936.47	1405646.64
4	428967.73	1405650.10
5	428977.34	1405650.61
6	428986.95	1405650.04
7	428996.43	1405648.38
8	429005.66	1405645.66
9	429007.08	1405645.15
10	429000.53	1405628.90
11	428993.85	1405630.40
12	428983.55	1405630.91
13	428973.94	1405630.54
14	428969.93	1405630.22
15	428938.67	1405626.76
16	428928.27	1405626.26
17	428907.94	1405628.69
18	428867.11	1405642.93
19	428785.19	1405671.51
20	428766.31	1405678.10
21	428643.57	1405720.93
22	428624.68	1405727.52
23	428548.80	1405753.99
24	428501.94	1405770.34
25	428508.53	1405789.23

26	428554.31	1405773.25
27	428869.85	1405663.16
28	428884.95	1405657.89
29	428914.52	1405647.57
S= 10429 кв. м		
Ведомость координат поворотных точек границ образуемого земельного участка с условным номером :ЗУ1.79(1)		
№ точки	X	Y
1	428452.09	1405232.87
2	428470.98	1405226.28
3	428464.10	1405206.56
4	428445.50	1405153.26
5	428434.56	1405121.91
6	428425.23	1405095.16
7	428405.09	1405098.15
8	428422.45	1405147.89
9	428419.56	1405148.90
10	428426.31	1405158.96
11	428429.06	1405166.76
12	428429.03	1405166.77
13	428452.09	1405232.87
S= 12111 кв. м		
Ведомость координат поворотных точек границ образуемого земельного участка с условным номером :ЗУ1.79(2)		
№ точки	X	Y
1	428506.09	1405387.61
2	428512.67	1405406.50
3	428535.74	1405472.59
4	428542.32	1405491.47
5	428565.38	1405557.57
6	428584.27	1405550.98
7	428554.62	1405466.00
8	428477.57	1405245.16
9	428458.68	1405251.74
10	428506.09	1405387.61
S= 12111 кв. м		
Ведомость координат поворотных точек границ образуемого земельного участка с условным номером :ЗУ1.79(3)		
№ точки	X	Y
1	428595.03	1405642.54
2	428613.92	1405635.95
3	428590.86	1405569.86
4	428571.97	1405576.45

5	428595.03	1405642.54
S= 12111 кв. м		
Ведомость координат поворотных точек границ образуемого земельного участка с условным номером :3У1.79(4)		
№ точки	X	Y
1	428624.68	1405727.52
2	428643.57	1405720.93
3	428620.50	1405654.84
4	428601.62	1405661.43
5	428624.68	1405727.52
S= 12111 кв. м		
Ведомость координат поворотных точек границ образуемого земельного участка с условным номером :3У1.80		
№ точки	X	Y
1	428429.06	1405166.76
2	428426.31	1405158.96
3	428419.56	1405148.90
4	428379.44	1405162.89
5	428312.59	1405186.21
6	428324.73	1405203.15
7	428384.96	1405182.15
8	428429.06	1405166.76
S= 2250 кв. м		
Ведомость координат поворотных точек границ образуемого земельного участка с условным номером :3У1.81		
№ точки	X	Y
1	428512.67	1405406.50
2	428506.09	1405387.61
3	428449.49	1405407.36
4	428385.93	1405429.54
5	428391.19	1405448.88
6	428455.00	1405426.62
7	428512.67	1405406.50
S= 2559 кв. м		
Ведомость координат поворотных точек границ образуемого земельного участка с условным номером :3У1.82(1)		
№ точки	X	Y
1	428542.32	1405491.47
2	428535.74	1405472.59
3	428474.31	1405494.02
4	428417.79	1405513.74
5	428424.38	1405532.63

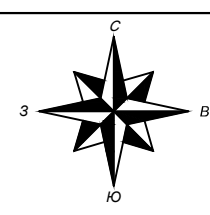
6	428479.83	1405513.28
7	428542.32	1405491.47
S= 8526 кв. м		
Ведомость координат поворотных точек границ образуемого земельного участка с условным номером :ЗУ1.82(2)		
№ точки	X	Y
1	428364.16	1405553.64
2	428360.17	1405534.13
3	428364.50	1405533.00
4	428370.04	1405551.58
5	428377.02	1405549.15
6	428378.95	1405551.13
7	428371.46	1405523.95
8	428371.42	1405524.05
9	428370.73	1405527.13
10	428370.41	1405530.27
11	428360.12	1405533.86
12	428327.26	1405545.33
13	428330.73	1405565.30
14	428364.16	1405553.64
S= 8526 кв. м		
Ведомость координат поворотных точек границ образуемого земельного участка с условным номером :ЗУ1.82(3)		
№ точки	X	Y
1	428229.69	1405600.55
2	428292.32	1405578.70
3	428285.73	1405559.93
4	428223.10	1405581.67
5	428204.22	1405588.26
6	428148.13	1405607.83
7	428117.59	1405618.48
8	428081.47	1405631.08
9	428088.06	1405649.97
10	428130.31	1405635.23
11	428158.29	1405625.46
12	428210.81	1405607.14
13	428229.69	1405600.55
S= 8526 кв. м		
Ведомость координат поворотных точек границ образуемого земельного участка с условным номером :ЗУ1.82(4)		
№ точки	X	Y
1	428069.18	1405656.56
2	428062.59	1405637.67

3	428036.68	1405646.71
4	428027.48	1405649.92
5	428027.48	1405665.09
6	428029.11	1405670.54
7	428036.25	1405668.22
8	428069.18	1405656.56
S= 8526 кв. м		
Ведомость координат поворотных точек границ образуемого земельного участка с условным номером :ЗУ1.83		
№ точки	X	Y
1	428168.98	1405487.28
2	428162.39	1405468.39
3	428063.44	1405502.92
4	428052.77	1405506.64
5	428055.29	1405526.95
6	428071.83	1405521.18
7	428168.98	1405487.28
S= 2365 кв. м		
Ведомость координат поворотных точек границ образуемого земельного участка с условным номером :ЗУ1.84		
№ точки	X	Y
1	428240.45	1405692.12
2	428233.87	1405673.23
3	428184.87	1405690.33
4	428165.83	1405696.97
5	428111.12	1405716.06
6	428117.71	1405734.94
7	428172.75	1405715.74
8	428188.57	1405710.22
9	428240.45	1405692.12
S= 2600 кв. м		
Ведомость координат поворотных точек границ образуемого земельного участка с условным номером :ЗУ1.85(1)		
№ точки	X	Y
1	428204.22	1405588.26
2	428223.10	1405581.67
3	428209.96	1405544.01
4	428184.65	1405471.48
5	428151.17	1405375.50
6	428146.05	1405360.82
7	428132.31	1405365.61
8	428127.16	1405367.41
9	428162.39	1405468.39

10	428168.98	1405487.28
11	428190.43	1405548.76
12	428204.22	1405588.26
S= 7877 кв. м		
Ведомость координат поворотных точек границ образуемого земельного участка с условным номером :ЗУ1.85(2)		
№ точки	X	Y
1	428233.87	1405673.23
2	428240.45	1405692.12
3	428263.51	1405758.21
4	428282.40	1405751.62
5	428229.69	1405600.55
6	428210.81	1405607.14
7	428233.87	1405673.23
S= 7877 кв. м		
Ведомость координат поворотных точек границ образуемого земельного участка с условным номером :ЗУ1.86		
№ точки	X	Y
1	428062.59	1405637.67
2	428069.18	1405656.56
3	428081.53	1405691.96
4	428136.66	1405849.96
5	428143.48	1405856.30
6	428148.30	1405867.99
7	428146.11	1405877.04
8	428153.94	1405899.50
9	428173.41	1405894.59
10	428173.47	1405894.58
11	428147.36	1405819.92
12	428149.86	1405819.05
13	428142.53	1405800.42
14	428140.77	1405801.04
15	428125.18	1405756.36
16	428117.71	1405734.94
17	428111.12	1405716.06
18	428088.06	1405649.97
19	428081.47	1405631.08
20	428071.06	1405601.25
21	428062.48	1405571.69
22	428057.08	1405541.39
23	428056.54	1405537.07
24	428056.25	1405534.71
25	428055.29	1405526.95

26	428052.77	1405506.64
27	428049.83	1405482.93
28	428039.31	1405398.06
29	428037.17	1405380.82
30	428036.76	1405377.46
31	428033.51	1405359.63
32	428028.25	1405342.21
33	428009.64	1405349.57
34	428014.12	1405364.54
35	428016.91	1405379.92
36	428018.36	1405391.60
37	428026.45	1405456.93
38	428037.23	1405543.85
39	428040.73	1405565.68
40	428052.00	1405607.19
41	428052.18	1405607.84
42	428062.59	1405637.67
S= 11390 кв. м		

Чертеж межевания территории



ОСНОВНЫЕ ПОЛОЖЕНИЯ ПРОЕКТА МЕЖЕВАНИЯ ТЕРРИТОРИИ

Красные линии:

— Установленные красные линии

--- Линии отступа от красных линий

Образуемые земельные участки, в том числе способы образования:

□ Граница образуемого земельного участка

№:ЗУ№ — Условный номер образуемого земельного участка***

5526 — Площадь образуемого земельного участка

Образуемые земельные участки из земель государственной собственности на которые не разграничена:

■ Образуемые земельные участки

■ Образуемые земельные участки, которые после образования будут относиться к территории общего пользования

Образуемые земельные участки путем раздела:

■ Образуемые земельные участки

■ Образуемые земельные участки, которые после образования будут относиться к территории общего пользования

Границы установления публичного сервитута:

■ Граница устанавливаемого публичного сервитута

С1 — Условный номер устанавливаемого публичного сервитута

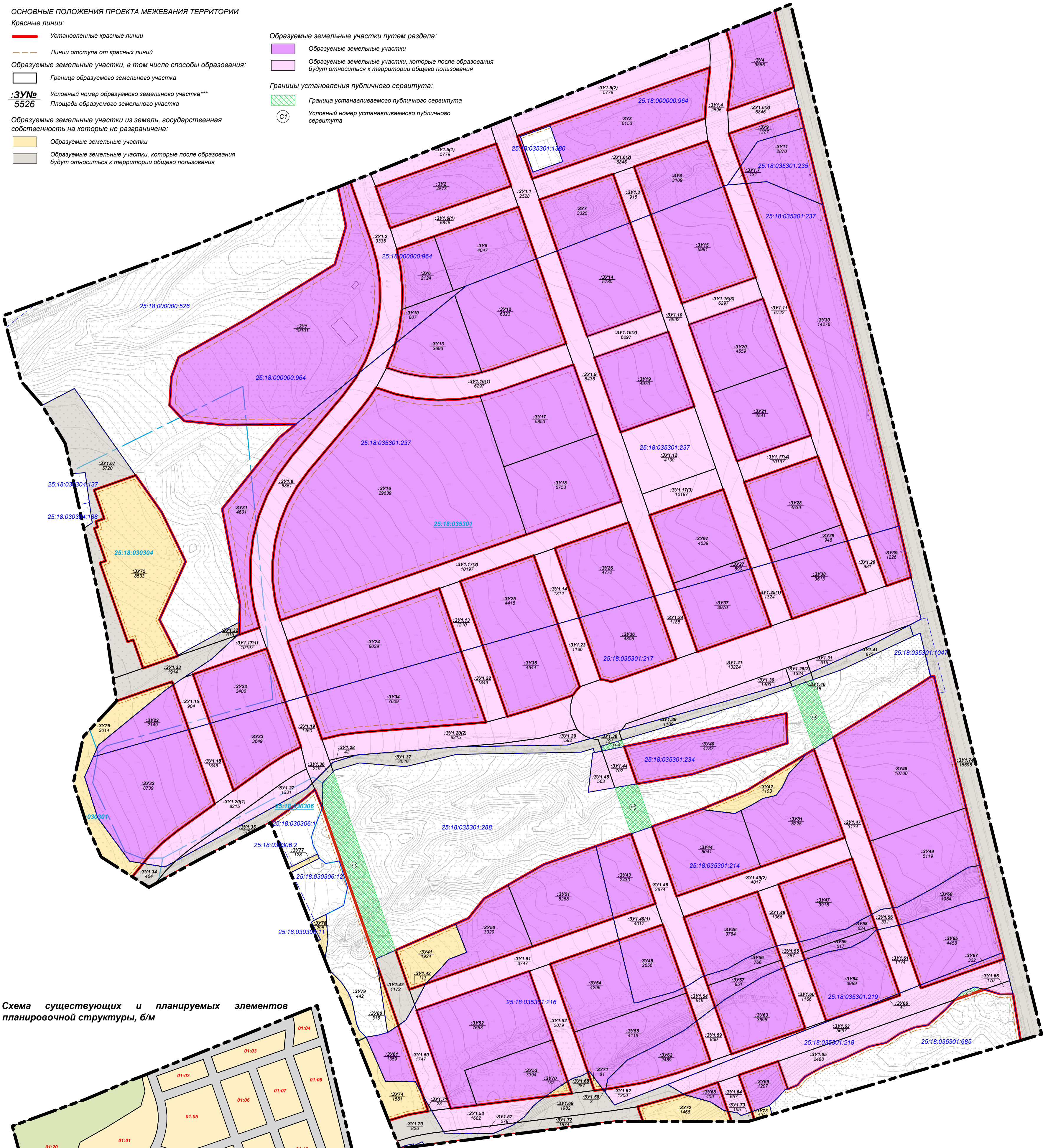


Схема существующих и планируемых элементов планировочной структуры, б/м



УСЛОВНЫЕ ОБОЗНАЧЕНИЯ

Существующие и планируемые элементы планировочной структуры

■ Квартал

■ Улично-дорожная сеть

■ Территория общего пользования (сохраняемый природный ландшафт, благоустройство, парки)

01:01 — Номер элемента планировочной структуры

УСЛОВНЫЕ ОБОЗНАЧЕНИЯ, не относящиеся к основным положениям проекта межевания территории:

□ Граница разработки проекта межевания

Данные Единого государственного реестра недвижимости:

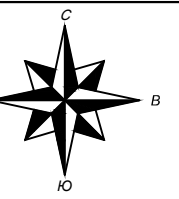
□ Граница кадастрового квартала

□ Границы существующих земельных участков, стоящих на кадастровом учете

25:18:030304 — Номер кадастрового квартала

25:18:000000:526 — Кадастровый номер земельного участка

	Документация по планировке (проект планировки и проект межевания) территории в городе Уссурийске в районе улицы Радужная		Стадия	
	Проект межевания территории. Основная часть		ПМТ	
	Чертеж межевания территории. 1 этап М 1:2000		Лист	Листов
Исполнитель	SPI Planning Group (ООО "Оферта Диалог")	Заказчик	ООО "Радострой"	
			1	2



ОСНОВНЫЕ ПОЛОЖЕНИЯ ПРОЕКТА МЕЖЕВАНИЯ ТЕРРИТОРИИ

Красные линии:

— Установленные красные линии

--- Линии отступа от красных линий

Образуемые земельные участки, в том числе способы образования:

□ Граница образуемого земельного участка

ЗУ№ Условный номер образуемого земельного участка***

5526 Площадь образуемого земельного участка

Образуемые земельные участки путем объединения земельных участков:

■ Образуемые земельные участки

■ Образуемые земельные участки, которые после образования будут относиться к территории общего пользования



Схема существующих и планируемых элементов планировочной структуры, б/м



УСЛОВНЫЕ ОБОЗНАЧЕНИЯ, не относящиеся к основным положениям проекта межевания территории:

□ Граница разработки проекта межевания

Данные Единого государственного реестра недвижимости:

□ Граница кадастрового квартала

□ Границы существующих земельных участков, стоящих на кадастровом учете

25:18:030304 Номер кадастрового квартала

25:18:000000:526 Кадастровый номер земельного участка

УСЛОВНЫЕ ОБОЗНАЧЕНИЯ
Существующие и планируемые
элементы планировочной структуры

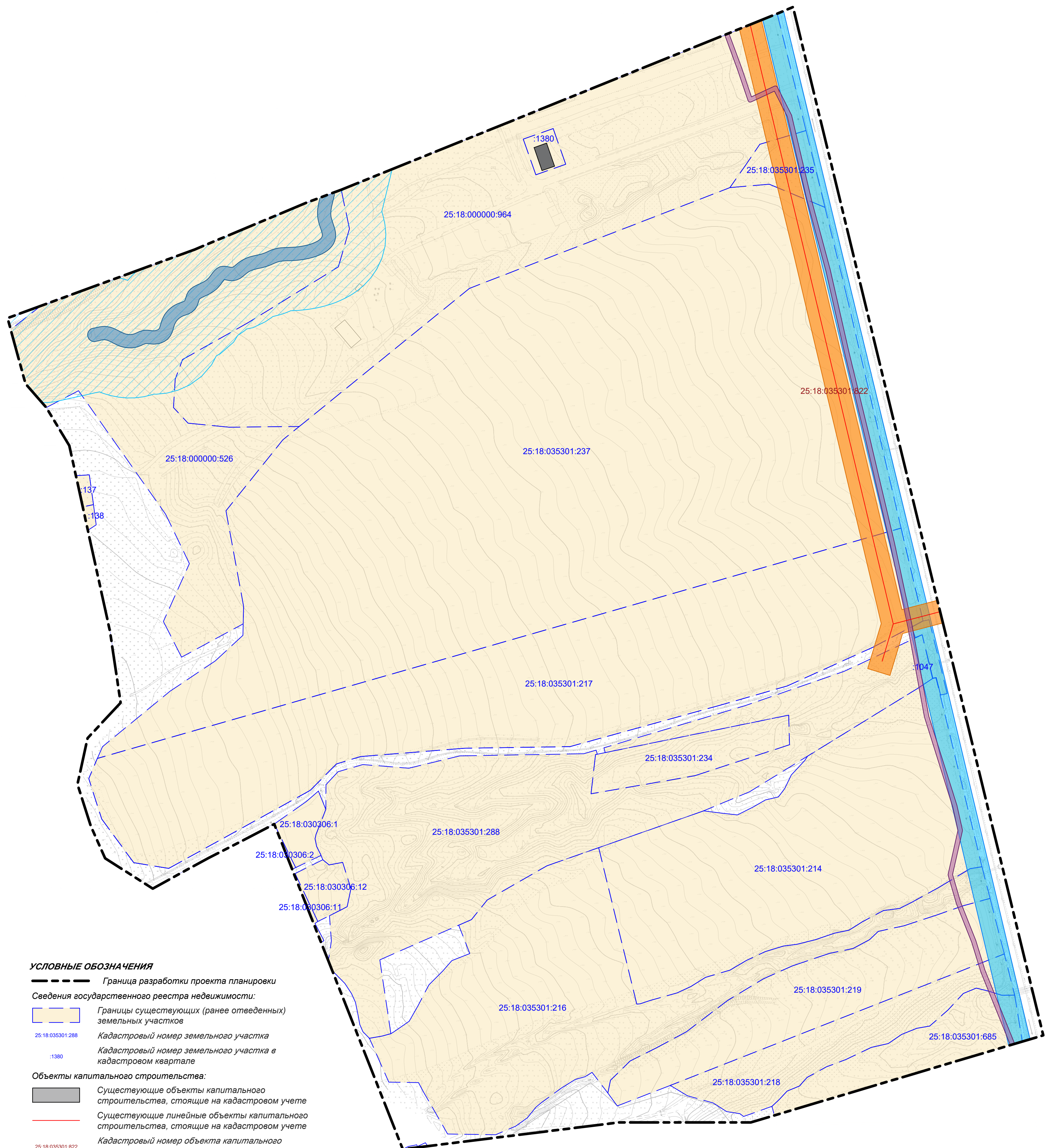
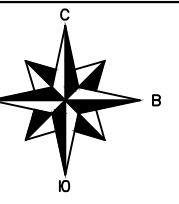
□ Квартал

□ Улично-дорожная сеть

■ Территория общего пользования
(сохраняемый природный ландшафт,
благоустройство, парки)

01:01 Номер элемента планировочной структуры

	Документация по планировке (проект планировки и проект межевания) территории в городе Уссурийске в районе улицы Радужная		Стадия	
	Проект межевания территории. Основная часть.		ПМТ	
	Чертеж межевания территории. 2 этап М 1:2000		Лист	Листов
Исполнитель	SPI Planning Group (ООО "Оферта Диалог")	Заказчик	ООО "Радострой"	
			1	2



УСЛОВНЫЕ ОБОЗНАЧЕНИЯ

--- Граница разработки проекта планировки

Сведения государственного реестра недвижимости:

Границы существующих (ранее отведенных) земельных участков

Кадастровый номер земельного участка
 Кадастровый номер земельного участка в кадастровом квартале

Объекты капитального строительства:

Существующие объекты капитального строительства, стоящие на кадастровом учете

Существующие линейные объекты капитального строительства, стоящие на кадастровом учете

Кадастровый номер объекта капитального строительства

ЗОУИТ, стоящие на кадастровом учете:

Охранная зона объектов электросетевого хозяйства

ЗОУИТ, определенные расчетным методом*:

Водоохранная зона (Прибрежная защитная полоса)

Санитарно-защитные полосы водоводов

Охранная зона линий и сооружений связи

Береговая полоса

* ЗОУИТ, определены расчетным методом в соответствии с действующим законодательством и информационными правовыми актами Российской Федерации. Информация относительно ЗОУИТ в ДПТ приведены в целях информационной целостности и не является предметом утверждения документации.

	Документация по планировке (проект планировки и проект межевания) территории в городе Уссурийске в районе улицы Радужная		Стадия	
	Проект планировки территории. Материалы по обоснованию проекта межевания территории.		ПМТ	
	Чертеж материалов по обоснованию проекта межевания территории. М 1:2000		Лист	Листов
Исполнитель	SPI Planning Group (ООО "Оферта Диалог")	Заказчик	ООО "Радострой"	
			3	