

**ДОКУМЕНТАЦИЯ ПО ПЛАНИРОВКЕ
(ПРОЕКТ МЕЖЕВАНИЯ) ТЕРРИТОРИИ В
ГОРОДЕ УССУРИЙСКЕ В ГРАНИЦАХ
УЛИЦЫ ПУШКИНА, УЛИЦЫ
ВОЛОЧАЕВСКАЯ, УЛИЦЫ КУЗНЕЧНАЯ,
УЛИЦЫ ПРОЛЕТАРСКАЯ, УЛИЦЫ
КАЛУГИНА, ПЕРЕУЛОК ПУШКИНА**

**ОСНОВНАЯ ЧАСТЬ.
ПРОЕКТ МЕЖЕВАНИЯ ТЕРРИТОРИИ.**

ОМСК 2021



Оглавление

1. ПЕРЕЧЕНЬ И СВЕДЕНИЯ О ПЛОЩАДИ ОБРАЗУЕМЫХ ЗЕМЕЛЬНЫХ УЧАСТКОВ (СПОСОБЫ ИХ ОБРАЗОВАНИЯ), ВИДАХ ИХ РАЗРЕШЕННОГО ИСПОЛЬЗОВАНИЯ	3
2. ПЕРЕЧЕНЬ И СВЕДЕНИЯ О ПЛОЩАДИ ОБРАЗУЕМЫХ ЗЕМЕЛЬНЫХ УЧАСТКОВ, КОТОРЫЕ БУДУТ ОТНЕСЕНЫ К ТЕРРИТОРИЯМ ОБЩЕГО ПОЛЬЗОВАНИЯ ИЛИ ИМУЩЕСТВУ ОБЩЕГО ПОЛЬЗОВАНИЯ	14
3. ПРЕДЛОЖЕНИЯ ПО УСТАНОВЛЕНИЮ ПУБЛИЧНЫХ СЕРВИТУТОВ	15
4. СВЕДЕНИЯ О ГРАНИЦАХ ТЕРРИТОРИИ, В ОТНОШЕНИИ КОТОРОЙ УТВЕРЖДЕН ПРОЕКТ МЕЖЕВАНИЯ.....	16
ПРИЛОЖЕНИЕ 1. ВЕДОМОСТЬ КООРДИНАТ ХАРАКТЕРНЫХ ТОЧЕК ОБРАЗУЕМЫХ ЗЕМЕЛЬНЫХ УЧАСТКОВ.....	17
ПРИЛОЖЕНИЕ 2. ВЕДОМОСТЬ КООРДИНАТ ХАРАКТЕРНЫХ ТОЧЕК ПУБЛИЧНЫХ СЕРВИТУТОВ....	56
ПРИЛОЖЕНИЕ 3. ВЕДОМОСТЬ КООРДИНАТ ХАРАКТЕРНЫХ ТОЧЕК КРАСНЫХ ЛИНИЙ	57

1. ПЕРЕЧЕНЬ И СВЕДЕНИЯ О ПЛОЩАДИ ОБРАЗУЕМЫХ ЗЕМЕЛЬНЫХ УЧАСТКОВ (СПОСОБЫ ИХ ОБРАЗОВАНИЯ), ВИДАХ ИХ РАЗРЕШЕННОГО ИСПОЛЬЗОВАНИЯ

В настоящем разделе текстовой части проекта межевания территории отображена информация об образуемых земельных участках, в том числе, о площади и способе образования, а также о видах их разрешенного использования. Указанная информация представлена в Таблице 1.

Виды разрешенного использования образуемых земельных участков определены в соответствии с правилами землепользования и застройки Уссурийского городского округа, утвержденных постановлением администрации Уссурийского городского округа Приморского края от 09.09.2021 № 2045-НПА «Об утверждении правил землепользования и застройки Уссурийского городского округа» (далее – Правила землепользования и застройки).

Таблица 1

Экспликация образуемых земельных участков

1 этап

Условный номер ЗУ	Вид разрешенного использования земельного участка	Способ образования земельных участков	Категория земель	Площадь, кв.м
ЗУ1	Благоустройство территории	Перераспределение земельного участка с кадастровым номером 25:34:017001:2033 с землями, находящимися в государственной или муниципальной собственности	Земли населенных пунктов	915
ЗУ2	Малоэтажная многоквартирная жилая застройка	Образование из земель, находящихся в государственной или муниципальной собственности	Земли населенных пунктов	550
ЗУ3	Для индивидуального жилищного строительства	Перераспределение земельного участка с кадастровым номером 25:34:017001:12852 с землями, находящимися в государственной или муниципальной собственности	Земли населенных пунктов	658
ЗУ4	Объекты хранения автомобильного транспорта	Перераспределение земельного участка с кадастровым номером 25:34:017001:14829 с землями, находящимися в государственной или муниципальной собственности	Земли населенных пунктов	724
ЗУ5	Для эксплуатации и обслуживания административного здания	Перераспределение земельного участка с кадастровым номером 25:34:017001:1502 с землями, находящимися в государственной или муниципальной собственности	Земли населенных пунктов	265
ЗУ6	Земельные участки (территории) общего пользования	Образование из земель, находящихся в государственной или муниципальной собственности	Земли населенных пунктов	120
ЗУ7	Для индивидуального жилищного строительства	Образование из земель, находящихся в государственной или муниципальной собственности	Земли населенных пунктов	114

ЗУ8	Для индивидуального жилищного строительства	Перераспределение земельного участка с кадастровым номером 25:34:017001:15553 с землями, находящимися в государственной или муниципальной собственности	Земли населенных пунктов	602
ЗУ9	Многоэтажная жилая застройка (высотная застройка)	Перераспределение земельного участка с кадастровым номером 25:34:017001:15863 с землями, находящимися в государственной или муниципальной собственности, возможно после снятия с учета земельного участка с кадастровым номером 25:34:017001:15846	Земли населенных пунктов	1450
ЗУ10	Предпринимательство	Перераспределение земельного участка с кадастровым номером 25:34:017001:1512 с землями, находящимися в государственной или муниципальной собственности	Земли населенных пунктов	2211
ЗУ11	Малозэтажная многоквартирная жилая застройка	Перераспределение земельного участка с кадастровым номером 25:34:017001:229 с землями, находящимися в государственной или муниципальной собственности	Земли населенных пунктов	953
ЗУ12	Для индивидуального жилищного строительства	Перераспределение земельного участка с кадастровым номером 25:34:017001:15558 с землями, находящимися в государственной или муниципальной собственности	Земли населенных пунктов	1233
ЗУ13	Для обслуживания и эксплуатации жилого дома	Перераспределение земельного участка с кадастровым номером 25:34:017001:849 с землями, находящимися в государственной или муниципальной собственности	Земли населенных пунктов	570
ЗУ14	Многоэтажная жилая застройка (высотная застройка)	Перераспределение земельного участка с кадастровым номером 25:34:017001:15460 с землями, находящимися в государственной или муниципальной собственности, возможно после снятия с учета земельного участка с кадастровым номером 25:34:017001:15846	Земли населенных пунктов	4147
ЗУ15	Малозэтажная многоквартирная жилая застройка	Перераспределение земельного участка с кадастровым номером 25:34:017001:1512 с землями, находящимися в государственной или муниципальной собственности	Земли населенных пунктов	425
ЗУ16	Для индивидуального жилищного строительства	Перераспределение земельного участка с кадастровым номером 25:34:017001:1104 с землями, находящимися в государственной или муниципальной собственности	Земли населенных пунктов	357

ЗУ17	Многоэтажная жилая застройка (высотная застройка)	Перераспределение земельного участка с кадастровым номером 25:34:017001:15769 с землями, находящимися в государственной или муниципальной собственности, возможно после снятия с учета земельных участков с кадастровыми номерами 25:34:017001:15846 и 25:34:017001:15539	Земли населенных пунктов	1389
ЗУ18	Для индивидуального жилищного строительства	Перераспределение земельного участка с кадастровым номером 25:34:017001:16725 с землями, находящимися в государственной или муниципальной собственности	Земли населенных пунктов	2964
ЗУ19	Земельные участки (территории) общего пользования	Образование из земель, находящихся в государственной или муниципальной собственности	Земли населенных пунктов	327
ЗУ20	Для индивидуального жилищного строительства	Перераспределение земельного участка с кадастровым номером 25:34:017001:1194 с землями, находящимися в государственной или муниципальной собственности	Земли населенных пунктов	712
ЗУ21	Для индивидуального жилищного строительства	Перераспределение земельного участка с кадастровым номером 25:34:017001:1217 с землями, находящимися в государственной или муниципальной собственности	Земли населенных пунктов	746
ЗУ22	Для индивидуального жилищного строительства	Перераспределение земельного участка с кадастровым номером 25:34:017001:13012 с землями, находящимися в государственной или муниципальной собственности	Земли населенных пунктов	1032
ЗУ23	Для индивидуального жилищного строительства	Перераспределение земельного участка с кадастровым номером 25:34:017001:1359 с землями, находящимися в государственной или муниципальной собственности	Земли населенных пунктов	927
ЗУ24	Для индивидуального жилищного строительства	Раздел земельного участка с кадастровым номером 25:34:017001:913	Земли населенных пунктов	962
ЗУ25	Для индивидуального жилищного строительства	Раздел земельного участка с кадастровым номером 25:34:017001:913	Земли населенных пунктов	523
ЗУ26	Малоэтажная многоквартирная жилая застройка	Образование из земель, находящихся в государственной или муниципальной собственности	Земли населенных пунктов	1129
ЗУ27	Для индивидуального жилищного	Перераспределение земельного участка с кадастровым номером 25:34:017001:15693 с землями,	Земли населенных пунктов	811

	строительства	находящимися в государственной или муниципальной собственности		
ЗУ28	Магазины	Раздел земельного участка с кадастровым номером 25:34:017001:188	Земли населенных пунктов	1005
ЗУ29	Малоэтажная многоквартирная жилая застройка	Перераспределение земельного участка с кадастровым номером 25:34:017001:1347 с землями, находящимися в государственной или муниципальной собственности	Земли населенных пунктов	763
ЗУ30	Для индивидуального жилищного строительства	Перераспределение земельного участка с кадастровым номером 25:34:017001:1350 с землями, находящимися в государственной или муниципальной собственности	Земли населенных пунктов	743
ЗУ31	Для индивидуального жилищного строительства	Перераспределение земельного участка с кадастровым номером 25:34:017001:907 с землями, находящимися в государственной или муниципальной собственности	Земли населенных пунктов	1387
ЗУ32	Для индивидуального жилищного строительства	Образование из земель, находящихся в государственной или муниципальной собственности	Земли населенных пунктов	1060
ЗУ33	Малоэтажная многоквартирная жилая застройка	Образование из земель, находящихся в государственной или муниципальной собственности	Земли населенных пунктов	1305
ЗУ34	Малоэтажная многоквартирная жилая застройка	Образование из земель, находящихся в государственной или муниципальной собственности	Земли населенных пунктов	1415
ЗУ35	Для индивидуального жилищного строительства	Перераспределение земельного участка с кадастровым номером 25:34:017001:1214 с землями, находящимися в государственной или муниципальной собственности	Земли населенных пунктов	1503
ЗУ36	Малоэтажная многоквартирная жилая застройка	Образование из земель, находящихся в государственной или муниципальной собственности	Земли населенных пунктов	1502
ЗУ37	Для индивидуального жилищного строительства	Образование из земель, находящихся в государственной или муниципальной собственности	Земли населенных пунктов	648
ЗУ38	Магазины	Раздел земельного участка с кадастровым номером 25:34:017001:188	Земли населенных пунктов	500
ЗУ39	Для индивидуального жилищного строительства	Перераспределение земельного участка с кадастровым номером 25:34:017001:15677 с землями, находящимися в государственной или муниципальной собственности	Земли населенных пунктов	576

ЗУ40	Для индивидуального жилищного строительства	Образование из земель, находящихся в государственной или муниципальной собственности	Земли населенных пунктов	684
ЗУ41	Для индивидуального жилищного строительства	Перераспределение земельного участка с кадастровым номером 25:34:017001:12848 с землями, находящимися в государственной или муниципальной собственности	Земли населенных пунктов	724
ЗУ42	Для индивидуального жилищного строительства	Перераспределение земельного участка с кадастровым номером 25:34:017001:1108 с землями, находящимися в государственной или муниципальной собственности	Земли населенных пунктов	1413
ЗУ43	Для индивидуального жилищного строительства	Раздел земельного участка с кадастровым номером 25:34:017001:1989	Земли населенных пунктов	1000
ЗУ44	Для индивидуального жилищного строительства	Перераспределение земельного участка с кадастровым номером 25:34:017001:15991 с землями, находящимися в государственной или муниципальной собственности	Земли населенных пунктов	325
ЗУ45	Для индивидуального жилищного строительства	Перераспределение земельного участка с кадастровым номером 25:34:017001:16711 с землями, находящимися в государственной или муниципальной собственности	Земли населенных пунктов	748
ЗУ46	Для индивидуального жилищного строительства	Перераспределение земельного участка с кадастровым номером 25:34:017001:908 с землями, находящимися в государственной или муниципальной собственности	Земли населенных пунктов	1014
ЗУ47	Малоэтажная многоквартирная жилая застройка	Образование из земель, находящихся в государственной или муниципальной собственности	Земли населенных пунктов	1619
ЗУ48	Для индивидуального жилищного строительства	Раздел земельного участка с кадастровым номером 25:34:017001:1989	Земли населенных пунктов	500
ЗУ49	Для индивидуального жилищного строительства	Перераспределение земельного участка с кадастровым номером 25:34:017001:15992 с землями, находящимися в государственной или муниципальной собственности	Земли населенных пунктов	656
ЗУ50	Для индивидуального жилищного строительства	Перераспределение земельного участка с кадастровым номером 25:34:017001:909 с землями, находящимися в государственной или муниципальной собственности	Земли населенных пунктов	1306

ЗУ51	Для индивидуального жилищного строительства	Перераспределение земельного участка с кадастровым номером 25:34:017001:912 с землями, находящимися в государственной или муниципальной собственности	Земли населенных пунктов	1039
ЗУ52	Малоэтажная многоквартирная жилая застройка	Образование из земель, находящихся в государственной или муниципальной собственности	Земли населенных пунктов	1379
ЗУ53	Малоэтажная многоквартирная жилая застройка	Образование из земель, находящихся в государственной или муниципальной собственности	Земли населенных пунктов	2447
ЗУ54	Малоэтажная многоквартирная жилая застройка	Перераспределение земельного участка с кадастровым номером 25:34:017001:15994 с землями, находящимися в государственной или муниципальной собственности	Земли населенных пунктов	1538
ЗУ55	Малоэтажная многоквартирная жилая застройка	Образование из земель, находящихся в государственной или муниципальной собственности	Земли населенных пунктов	1377
ЗУ56	Для индивидуального жилищного строительства	Раздел земельного участка с кадастровым номером 25:34:017001:1352	Земли населенных пунктов	1033
ЗУ57	Для индивидуального жилищного строительства	Перераспределение земельного участка с кадастровым номером 25:34:017001:16712 с землями, находящимися в государственной или муниципальной собственности	Земли населенных пунктов	865
ЗУ58	Для индивидуального жилищного строительства	Перераспределение земельного участка с кадастровым номером 25:34:017001:1661 с землями, находящимися в государственной или муниципальной собственности	Земли населенных пунктов	1499
ЗУ59	Объекты административно-делового назначения (отделения связи, почты, офисы и иные подобные объекты)	Перераспределение земельного участка с кадастровым номером 25:34:017001:948 с землями, находящимися в государственной или муниципальной собственности	Земли населенных пунктов	3157
ЗУ60	Для индивидуального жилищного строительства	Перераспределение земельного участка с кадастровым номером 25:34:017001:911 с землями, находящимися в государственной или муниципальной собственности	Земли населенных пунктов	1315
ЗУ61	Малоэтажная многоквартирная жилая застройка	Перераспределение земельного участка с кадастровым номером 25:34:017001:1348 с землями, находящимися в государственной или муниципальной собственности	Земли населенных пунктов	1329

ЗУ62	Для индивидуального жилищного строительства	Перераспределение земельного участка с кадастровым номером 25:34:017001:1109 с землями, находящимися в государственной или муниципальной собственности	Земли населенных пунктов	1198
ЗУ63	Для индивидуального жилищного строительства	Перераспределение земельного участка с кадастровым номером 25:34:017001:1315 с землями, находящимися в государственной или муниципальной собственности	Земли населенных пунктов	786
ЗУ64	Для индивидуального жилищного строительства	Перераспределение земельного участка с кадастровым номером 25:34:017001:14943 с землями, находящимися в государственной или муниципальной собственности	Земли населенных пунктов	632
ЗУ65	Для индивидуального жилищного строительства	Перераспределение земельного участка с кадастровым номером 25:34:017001:15857 с землями, находящимися в государственной или муниципальной собственности	Земли населенных пунктов	504
ЗУ66	Малоэтажная многоквартирная жилая застройка	Образование из земель, находящихся в государственной или муниципальной собственности	Земли населенных пунктов	1226
ЗУ67	Для индивидуального жилищного строительства	Перераспределение земельного участка с кадастровым номером 25:34:017001:1129 с землями, находящимися в государственной или муниципальной собственности	Земли населенных пунктов	1197
ЗУ68	Малоэтажная многоквартирная жилая застройка	Образование из земель, находящихся в государственной или муниципальной собственности	Земли населенных пунктов	1391
ЗУ69	Малоэтажная многоквартирная жилая застройка	Образование из земель, находящихся в государственной или муниципальной собственности	Земли населенных пунктов	549
ЗУ70	Для индивидуального жилищного строительства	Перераспределение земельного участка с кадастровым номером 25:34:017001:1221 с землями, находящимися в государственной или муниципальной собственности, возможно после снятия с учета земельного участка с кадастровым номером 25:34:017001:1678	Земли населенных пунктов	650
ЗУ71	Для индивидуального жилищного строительства	Перераспределение земельного участка с кадастровым номером 25:34:017001:1308 с землями, находящимися в государственной или муниципальной собственности	Земли населенных пунктов	931
ЗУ72	Для индивидуального жилищного строительства	Перераспределение земельного участка с кадастровым номером 25:34:017001:15858 с землями, находящимися в государственной	Земли населенных пунктов	468

		или муниципальной собственности		
ЗУ73	Для индивидуального жилищного строительства	Перераспределение земельного участка с кадастровым номером 25:34:017001:1130 с землями, находящимися в государственной или муниципальной собственности	Земли населенных пунктов	1377
ЗУ74	Для индивидуального жилищного строительства	Образование из земель, находящихся в государственной или муниципальной собственности	Земли населенных пунктов	1427
ЗУ75	Для индивидуального жилищного строительства	Перераспределение земельного участка с кадастровым номером 25:34:017001:916 с землями, находящимися в государственной или муниципальной собственности	Земли населенных пунктов	1330
ЗУ76	Малозэтажная многоквартирная жилая застройка	Образование из земель, находящихся в государственной или муниципальной собственности	Земли населенных пунктов	1061
ЗУ77	Для индивидуального жилищного строительства	Перераспределение земельного участка с кадастровым номером 25:34:017001:15990 с землями, находящимися в государственной или муниципальной собственности	Земли населенных пунктов	740
ЗУ78	Для индивидуального жилищного строительства	Перераспределение земельного участка с кадастровым номером 25:34:017001:16825 с землями, находящимися в государственной или муниципальной собственности	Земли населенных пунктов	1035
ЗУ79	Для индивидуального жилищного строительства	Перераспределение земельного участка с кадастровым номером 25:34:017001:87 с землями, находящимися в государственной или муниципальной собственности	Земли населенных пунктов	1500
ЗУ80	Для индивидуального жилищного строительства	Перераспределение земельного участка с кадастровым номером 25:34:017001:15989 с землями, находящимися в государственной или муниципальной собственности	Земли населенных пунктов	738
ЗУ81	Малозэтажная многоквартирная жилая застройка	Образование из земель, находящихся в государственной или муниципальной собственности	Земли населенных пунктов	1335
ЗУ82	Малозэтажная многоквартирная жилая застройка	Образование из земель, находящихся в государственной или муниципальной собственности	Земли населенных пунктов	1066
ЗУ83	Для индивидуального жилищного строительства	Раздел земельного участка с кадастровым номером 25:34:017001:1352	Земли населенных пунктов	774

ЗУ84	Для индивидуального жилищного строительства	Перераспределение земельного участка с кадастровым номером 25:34:017001:13011 с землями, находящимися в государственной или муниципальной собственности	Земли населенных пунктов	1003
ЗУ85	Для индивидуального жилищного строительства	Перераспределение земельного участка с кадастровым номером 25:34:017001:1106 с землями, находящимися в государственной или муниципальной собственности	Земли населенных пунктов	866
ЗУ86	Малоэтажная многоквартирная жилая застройка	Образование из земель, находящихся в государственной или муниципальной собственности	Земли населенных пунктов	4485
ЗУ87	Малоэтажная многоквартирная жилая застройка	Образование из земель, находящихся в государственной или муниципальной собственности	Земли населенных пунктов	861
ЗУ88	Для индивидуального жилищного строительства	Перераспределение земельного участка с кадастровым номером 25:34:017001:1367 с землями, находящимися в государственной или муниципальной собственности	Земли населенных пунктов	1255
ЗУ89	Для индивидуального жилищного строительства	Перераспределение земельного участка с кадастровым номером 25:34:017001:216 с землями, находящимися в государственной или муниципальной собственности	Земли населенных пунктов	744
ЗУ90	Для индивидуального жилищного строительства	Перераспределение земельного участка с кадастровым номером 25:34:017001:1369 с землями, находящимися в государственной или муниципальной собственности	Земли населенных пунктов	1410
ЗУ91	Для индивидуального жилищного строительства	Образование из земель, находящихся в государственной или муниципальной собственности	Земли населенных пунктов	1098
ЗУ92	Предпринимательство	Перераспределение земельного участка с кадастровым номером 25:34:017001:15392 с землями, находящимися в государственной или муниципальной собственности	Земли населенных пунктов	2023

2 этап

Условный номер ЗУ	Вид разрешенного использования земельного участка	Способ образования земельных участков	Категория земель	Площадь, кв.м
ЗУ93	Для индивидуального жилищного строительства	Перераспределение земельного участка с условным номером ЗУ72 с землями, находящимися в государственной или муниципальной собственности,	Земли населенных пунктов	504

		возможно после перераспределения земельного участка с условным номером ЗУ79		
ЗУ94	Для индивидуального жилищного строительства	Перераспределение земельного участка с условным номером ЗУ65 с землями, находящимися в государственной или муниципальной собственности, возможно после перераспределения земельного участка с условным номером ЗУ79	Земли населенных пунктов	517
ЗУ95	Малоэтажная многоквартирная жилая застройка	Перераспределение земельного участка с условным номером ЗУ68 с землями, находящимися в государственной или муниципальной собственности, возможно после перераспределения земельного участка с условным номером ЗУ79	Земли населенных пунктов	1405
ЗУ96	Для индивидуального жилищного строительства	Перераспределение земельного участка с условным номером ЗУ42 с землями, находящимися в государственной или муниципальной собственности, возможно после перераспределения земельного участка с условным номером ЗУ58	Земли населенных пунктов	1425
ЗУ97	Для индивидуального жилищного строительства	Перераспределение земельного участка с условным номером ЗУ41 с землями, находящимися в государственной или муниципальной собственности, возможно после перераспределения земельного участка с условным номером ЗУ58	Земли населенных пунктов	732
ЗУ98	Для индивидуального жилищного строительства	Перераспределение земельного участка с условным номером ЗУ60 с землями, находящимися в государственной или муниципальной собственности, возможно после перераспределения земельного участка с условным номером ЗУ58	Земли населенных пунктов	1322
ЗУ99	Для индивидуального жилищного строительства	Перераспределение земельного участка с условным номером ЗУ24, образованным на 1 этапе, с землями, находящимися в государственной или муниципальной собственности	Земли населенных пунктов	1137

ЗУ100	Для индивидуального жилищного строительства	Перераспределение земельного участка с условным номером ЗУ25, образованным на 1 этапе, с землями, находящимися в государственной или муниципальной собственности	Земли населенных пунктов	563
ЗУ101	Магазины	Перераспределение земельного участка с условным номером ЗУ38, образованным на 1 этапе, с землями, находящимися в государственной или муниципальной собственности, возможно после снятия с учета земельного участка с кадастровым номером 25:34:017001:189	Земли населенных пунктов	523
ЗУ102	Магазины	Перераспределение земельного участка с условным номером ЗУ28, образованным на 1 этапе, с землями, находящимися в государственной или муниципальной собственности, возможно после снятия с учета земельного участка с кадастровым номером 25:34:017001:189	Земли населенных пунктов	1049
ЗУ103	Для индивидуального жилищного строительства	Перераспределение земельного участка с условным номером ЗУ48, образованным на 1 этапе, с землями, находящимися в государственной или муниципальной собственности	Земли населенных пунктов	535
ЗУ104	Для индивидуального жилищного строительства	Перераспределение земельного участка с условным номером ЗУ43, образованным на 1 этапе, с землями, находящимися в государственной или муниципальной собственности	Земли населенных пунктов	1045
ЗУ105	Для индивидуального жилищного строительства	Перераспределение земельного участка с условным номером ЗУ83, образованным на 1 этапе, с землями, находящимися в государственной или муниципальной собственности	Земли населенных пунктов	887
ЗУ106	Для индивидуального жилищного строительства	Перераспределение земельного участка с условным номером ЗУ56, образованным на 1 этапе, с землями, находящимися в государственной или муниципальной собственности	Земли населенных пунктов	1159
ЗУ107	Для индивидуального жилищного строительства	Перераспределение земельного участка с условным номером ЗУ16, образованным на 1 этапе, с землями, находящимися в	Земли населенных пунктов	383

		государственной или муниципальной собственности, возможно после перераспределения земельного участка с условным номером ЗУ17		
ЗУ108	Предпринимательство	Перераспределение земельного участка с условным номером ЗУ92, образованным на 1 этапе, с землями, находящимися в государственной или муниципальной собственности, возможно после перераспределения земельных участков с условными номерами ЗУ8 и ЗУ12	Земли населенных пунктов	2082
ЗУ109	Предпринимательство	Перераспределение земельного участка с кадастровым номером 25:34:017001:15862 с землями, находящимися в государственной или муниципальной собственности, возможно после перераспределения земельного участка с условным номером ЗУ92	Земли населенных пунктов	1762

В целях постановки на государственный кадастровый учет земельных участков, образуемых проектом межевания территории, необходимо внести изменения в Правила землепользования и застройки муниципального образования г. Уссурийск.

Для реализации проекта межевания в части земельных участков с условными номерами ЗУ9, ЗУ14, ЗУ17, ЗУ70, ЗУ101 и ЗУ102 необходимо снять с учета земельные участки с кадастровыми номерами 25:34:017001:189, 25:34:017001:1678, 25:34:017001:15539 и 25:34:017001:15846.

Земельный участок с условным номером ЗУ7 сформирован в соответствии с существующими границами.

2. ПЕРЕЧЕНЬ И СВЕДЕНИЯ О ПЛОЩАДИ ОБРАЗУЕМЫХ ЗЕМЕЛЬНЫХ УЧАСТКОВ, КОТОРЫЕ БУДУТ ОТНЕСЕНЫ К ТЕРРИТОРИЯМ ОБЩЕГО ПОЛЬЗОВАНИЯ ИЛИ ИМУЩЕСТВУ ОБЩЕГО ПОЛЬЗОВАНИЯ

Проектом межевания территории предусматривается образование земельных участков, которые после образования будут отнесены к территориям общего пользования или имуществу общего пользования.

Таблица 2

Условный номер ЗУ	Вид разрешенного использования земельного участка	Способ образования земельных участков	Категория земель	Площадь, кв.м
ЗУ1	Благоустройство территории	Перераспределение земельного участка с кадастровым номером 25:34:017001:2033 с землями, находящимися в государственной или муниципальной собственности	Земли населенных пунктов	915
ЗУ6	Земельные участки (территории) общего пользования	Образование из земель, находящихся в государственной или муниципальной собственности	Земли населенных пунктов	120

ЗУ19	Земельные участки (территории) общего пользования	Образование из земель, находящихся в государственной или муниципальной собственности	Земли населенных пунктов	327
------	---	--	--------------------------	-----

3. ПРЕДЛОЖЕНИЯ ПО УСТАНОВЛЕНИЮ ПУБЛИЧНЫХ СЕРВИТУТОВ

В соответствии со ст. 23 Земельного кодекса РФ, публичный сервитут устанавливается законом или иным нормативным правовым актом Российской Федерации, нормативным правовым актом субъекта РФ, нормативным правовым актом органа местного самоуправления в случаях, если это необходимо для обеспечения интересов государства, местного самоуправления или местного населения, без изъятия земельных участков. Установление публичного сервитута осуществляется с учетом результатов общественных слушаний.

Публичные сервитуты устанавливаются для использования земельного участка в целях ремонта коммунальных, инженерных, электрических и других линий и сетей, а также объектов транспортной инфраструктуры.

Таблица 3

Условный номер сервитута	Наименование сервитута	Площадь предлагаемого сервитута, кв. м
1	Для прохода или проезда через земельный участок	201
2	Для прохода или проезда через земельный участок	32
3	Для прохода или проезда через земельный участок	192
4	Для прохода или проезда через земельный участок	60 (доведем доучастков и достаточно)
5	Для прохода или проезда через земельный участок	15

**4. СВЕДЕНИЯ О ГРАНИЦАХ ТЕРРИТОРИИ, В ОТНОШЕНИИ КОТОРОЙ УТВЕРЖДЕН
ПРОЕКТ МЕЖЕВАНИЯ**

Номер	Дир.угол	Длина	X	Y
1	170° 13' 18"	257.25	436137.49	1400439.83
2	263° 29' 37"	45.71	435883.98	1400483.52
3	264° 30' 5"	263.92	435878.8	1400438.1
4	265° 20' 51"	148.81	435853.51	1400175.39
5	352° 26' 34"	236.02	435841.44	1400027.07
6	85° 33' 59"	148.77	436075.41	1399996.03
7	352° 27' 3"	144.39	436086.91	1400144.35
8	79° 6' 27"	170.35	436230.05	1400125.38
9	172° 1' 27"	149.18	436262.24	1400292.66
10	79° 41' 50"	128.54	436114.5	1400313.36

**ПРИЛОЖЕНИЕ 1. ВЕДОМОСТЬ КООРДИНАТ ХАРАКТЕРНЫХ ТОЧЕК ОБРАЗУЕМЫХ
ЗЕМЕЛЬНЫХ УЧАСТКОВ**

1 этап

Образуемый земельный участок с условным номером ЗУ1

Номер	Дир.угол	Длина	X	Y
1	81° 7' 27"	3.69	436043.33	1400073.42
2	76° 31' 16"	3.99	436043.9	1400077.07
3	136° 33' 46"	5.96	436044.83	1400080.95
4	36° 0' 47"	2.94	436040.5	1400085.05
5	86° 55' 4"	1.3	436042.88	1400086.78
6	123° 46' 59"	1.71	436042.95	1400088.08
7	142° 29' 29"	2.33	436042	1400089.5
8	146° 35' 44"	6.12	436040.15	1400090.92
9	153° 39' 50"	3.36	436035.04	1400094.29
10	159° 53' 15"	9.83	436032.03	1400095.78
11	173° 41' 37"	3.73	436022.8	1400099.16
12	173° 3' 42"	1.9	436019.09	1400099.57
13	173° 55' 8"	4.15	436017.2	1400099.8
14	264° 5' 59"	3.31	436013.07	1400100.24
15	174° 4' 28"	6.1	436012.73	1400096.95
16	83° 31' 1"	1.77	436006.66	1400097.58
17	173° 33' 13"	7.75	436006.86	1400099.34
18	264° 28' 58"	3.54	435999.16	1400100.21
19	264° 12' 20"	16.34	435998.82	1400096.69
20	351° 6' 7"	15.19	435997.17	1400080.43
21	351° 48' 3"	4.7	436012.18	1400078.08
22	351° 29' 58"	12.24	436016.83	1400077.41
23	351° 30' 49"	9.55	436028.94	1400075.6
24	351° 8' 26"	5	436038.39	1400074.19

Образуемый земельный участок с условным номером ЗУ2

Номер	Дир.угол	Длина	X	Y
1	82° 17' 34"	12.45	436051.61	1400095.17
2	173° 34' 7"	6.25	436053.28	1400107.51
3	172° 29' 13"	19.96	436047.07	1400108.21
4	82° 10' 15"	2.42	436027.28	1400110.82
5	170° 8' 55"	6.78	436027.61	1400113.22
6	259° 14' 46"	14.95	436020.93	1400114.38
7	352° 48' 3"	0.96	436018.14	1400099.69
8	353° 41' 37"	3.73	436019.09	1400099.57
9	339° 53' 15"	9.83	436022.8	1400099.16
10	333° 39' 50"	3.36	436032.03	1400095.78
11	326° 35' 44"	6.12	436035.04	1400094.29
12	322° 29' 29"	2.33	436040.15	1400090.92
13	303° 46' 59"	1.71	436042	1400089.5
14	23° 31' 37"	1.6	436042.95	1400088.08
15	340° 10' 47"	3.01	436044.42	1400088.72
16	354° 33' 3"	3.05	436047.25	1400087.7
17	80° 20' 46"	7.87	436050.29	1400087.41

Образуемый земельный участок с условным номером ЗУ3

Номер	Дир.угол	Длина	X	Y
1	352° 40' 0"	4.78	435925.85	1400024.67
2	349° 44' 56"	0.96	435930.59	1400024.06
3	352° 11' 37"	26.28	435931.53	1400023.89
4	83° 25' 5"	0.52	435957.57	1400020.32
5	82° 34' 17"	8.89	435957.63	1400020.84
6	172° 32' 1"	3.54	435958.78	1400029.66
7	153° 26' 6"	6.44	435955.27	1400030.12
8	96° 54' 12"	10.9	435949.51	1400033
9	176° 3' 17"	13.08	435948.2	1400043.82
10	83° 38' 58"	12.3	435935.15	1400044.72
11	83° 36' 20"	1.17	435936.51	1400056.94
12	172° 43' 30"	0.47	435936.64	1400058.1
13	167° 31' 53"	3.1	435936.17	1400058.16
14	167° 54' 19"	3.15	435933.14	1400058.83
15	263° 6' 15"	33.48	435930.06	1400059.49
16	263° 8' 35"	1.59	435926.04	1400026.25

Образуемый земельный участок с условным номером ЗУ4

Номер	Дир.угол	Длина	X	Y
1	172° 53' 3"	23.49	435970.04	1400149.31
2	263° 55' 16"	5.57	435946.73	1400152.22
3	264° 26' 49"	26.04	435946.14	1400146.68
4	353° 55' 25"	6.24	435943.62	1400120.76
5	86° 43' 46"	1.05	435949.82	1400120.1
6	353° 57' 5"	9.11	435949.88	1400121.15
7	353° 35' 48"	5.02	435958.94	1400120.19
8	353° 17' 25"	3.42	435963.93	1400119.63
9	84° 53' 23"	25.26	435967.33	1400119.23
10	84° 39' 31"	4.94	435969.58	1400144.39

Образуемый земельный участок с условным номером ЗУ5

Номер	Дир.угол	Длина	X	Y
1	82° 41' 39"	0.39	435898.43	1400028.45
2	82° 7' 34"	1.9	435898.48	1400028.84
3	11° 18' 36"	0.15	435898.74	1400030.72
4	82° 44' 48"	1.11	435898.89	1400030.75
5	90° 0' 0"	0.22	435899.03	1400031.85
6	81° 44' 53"	8.64	435899.03	1400032.07
7	171° 43' 21"	6.6	435900.27	1400040.62
8	171° 29' 25"	14.73	435893.74	1400041.57
9	261° 41' 43"	12.53	435879.17	1400043.75
10	352° 9' 48"	21.27	435877.36	1400031.35

Образуемый земельный участок с условным номером ЗУ6

Номер	Дир.угол	Длина	X	Y
1	85° 57' 54"	2.42	436076.05	1400085.71
2	171° 54' 49"	1.85	436076.22	1400088.12
3	182° 18' 17"	24.12	436074.39	1400088.38

4	174° 33' 3"	3.05	436050.29	1400087.41
5	160° 10' 47"	3.01	436047.25	1400087.7
6	203° 31' 37"	1.6	436044.42	1400088.72
7	266° 55' 4"	1.3	436042.95	1400088.08
8	216° 0' 47"	2.94	436042.88	1400086.78
9	316° 33' 46"	5.96	436040.5	1400085.05
10	348° 56' 48"	2.19	436044.83	1400080.95
11	81° 15' 59"	3.49	436046.98	1400080.53
12	11° 33' 54"	2.64	436047.51	1400083.98
13	5° 23' 38"	2.34	436050.1	1400084.51
14	1° 15' 49"	6.8	436052.43	1400084.73
15	1° 29' 41"	10.73	436059.23	1400084.88
16	5° 9' 38"	6.11	436069.96	1400085.16

Образуемый земельный участок с условным номером ЗУ7

Номер	Дир.угол	Длина	X	Y
1	177° 30' 38"	0.46	436075.51	1400077.85
2	177° 33' 26"	5.87	436075.05	1400077.87
3	174° 30' 46"	8.68	436069.19	1400078.12
4	174° 24' 46"	1.85	436060.55	1400078.95
5	84° 29' 22"	5.42	436058.71	1400079.13
6	90° 0' 0"	0.36	436059.23	1400084.52
7	1° 29' 41"	10.73	436059.23	1400084.88
8	5° 9' 38"	6.11	436069.96	1400085.16
9	266° 4' 11"	7.88	436076.05	1400085.71
10	180° 0' 0"	0	436075.51	1400077.85

Образуемый земельный участок с условным номером ЗУ8

Номер	Дир.угол	Длина	X	Y
1	261° 20' 45"	7.11	436000.23	1400107.24
2	264° 15' 18"	19.88	435999.16	1400100.21
3	176° 46' 24"	15.63	435997.17	1400080.43
4	262° 3' 24"	2.17	435981.56	1400081.31
5	174° 17' 56"	6.04	435981.26	1400079.16
6	83° 40' 32"	3.99	435975.25	1400079.76
7	84° 25' 40"	9.06	435975.69	1400083.73
8	84° 37' 27"	8.86	435976.57	1400092.75
9	82° 55' 47"	1.3	435977.4	1400101.57
10	354° 33' 35"	2.74	435977.56	1400102.86
11	84° 34' 26"	7.61	435980.29	1400102.6
12	351° 18' 11"	19.44	435981.01	1400110.18

Образуемый земельный участок с условным номером ЗУ9

Номер	Дир.угол	Длина	X	Y
1	172° 17' 38"	3.06	436070.67	1400040.85
2	172° 52' 30"	0.48	436067.64	1400041.26
3	172° 14' 5"	2.44	436067.16	1400041.32
4	82° 40' 13"	2.43	436064.74	1400041.65
5	174° 11' 22"	12.54	436065.05	1400044.06
6	78° 58' 36"	0.78	436052.57	1400045.33

7	168° 41' 24"	8.41	436052.72	1400046.1
8	264° 32' 40"	8.94	436044.47	1400047.75
9	243° 48' 18"	6.23	436043.62	1400038.85
10	172° 3' 53"	16.23	436040.87	1400033.26
11	265° 52' 9"	1.8	436024.8	1400035.5
12	262° 52' 4"	19.81	436024.67	1400033.7
13	174° 38' 39"	0.32	436022.21	1400014.04
14	260° 32' 16"	2.19	436021.89	1400014.07
15	261° 43' 27"	0.56	436021.53	1400011.91
16	351° 54' 10"	44.51	436021.45	1400011.36
17	81° 48' 17"	36.13	436065.52	1400005.09

Образуемый земельный участок с условным номером ЗУ10

Номер	Дир.угол	Длина	X	Y
1	172° 53' 58"	46.44	435946.73	1400152.22
2	260° 5' 26"	5.06	435900.65	1400157.96
3	172° 15' 38"	28.22	435899.78	1400152.98
4	262° 8' 12"	25.51	435871.82	1400156.78
5	353° 19' 32"	0.95	435868.33	1400131.51
6	353° 0' 0"	14.2	435869.27	1400131.4
7	352° 59' 36"	1.8	435883.36	1400129.67
8	350° 36' 19"	9.74	435885.15	1400129.45
9	349° 2' 16"	22.3	435894.76	1400127.86
10	353° 56' 48"	27.12	435916.65	1400123.62
11	84° 26' 49"	26.04	435943.62	1400120.76
12	83° 55' 16"	5.57	435946.14	1400146.68

Образуемый земельный участок с условным номером ЗУ11

Номер	Дир.угол	Длина	X	Y
1	352° 9' 3"	27.68	435898.43	1400028.45
2	83° 8' 35"	1.59	435925.85	1400024.67
3	83° 6' 15"	33.48	435926.04	1400026.25
4	171° 21' 9"	11.91	435930.06	1400059.49
5	171° 56' 55"	14.42	435918.29	1400061.28
6	260° 33' 40"	20.06	435904.01	1400063.3
7	260° 39' 54"	1.48	435900.72	1400043.51
8	262° 2' 18"	1.44	435900.48	1400042.05
9	261° 40' 56"	8.64	435900.28	1400040.62
10	270° 0' 0"	0.22	435899.03	1400032.07
11	262° 44' 48"	1.11	435899.03	1400031.85
12	191° 18' 36"	0.15	435898.89	1400030.75
13	262° 7' 34"	1.9	435898.74	1400030.72
14	262° 41' 39"	0.39	435898.48	1400028.84

Образуемый земельный участок с условным номером ЗУ12

Номер	Дир.угол	Длина	X	Y
1	81° 23' 4"	1.67	436000.23	1400107.24
2	77° 58' 24"	4.7	436000.48	1400108.89
3	84° 9' 22"	5.99	436001.46	1400113.49
4	77° 9' 22"	10.26	436002.07	1400119.45

5	84° 40' 17"	15.08	436004.35	1400129.45
6	180° 0' 0"	0	436005.75	1400144.46
7	172° 15' 56"	36.04	436005.75	1400144.46
8	264° 39' 31"	4.94	435970.04	1400149.31
9	264° 53' 23"	25.26	435969.58	1400144.39
10	353° 12' 8"	1.52	435967.33	1400119.23
11	353° 26' 30"	4.64	435968.84	1400119.05
12	265° 32' 28"	2.19	435973.45	1400118.52
13	353° 37' 18"	8.28	435973.28	1400116.34
14	264° 32' 58"	5.26	435981.51	1400115.42
15	351° 18' 11"	19.44	435981.01	1400110.18

Образуемый земельный участок с условным номером ЗУ13

Номер	Дир.угол	Длина	X	Y
1	262° 9' 28"	30.12	435859	1400064.13
2	352° 40' 38"	17.26	435854.89	1400034.29
3	77° 5' 9"	15.48	435872.01	1400032.09
4	76° 57' 18"	12.76	435875.47	1400047.18
5	84° 38' 39"	1.29	435878.35	1400059.61
6	90° 0' 0"	1.79	435878.47	1400060.89
7	175° 44' 27"	19.52	435878.47	1400062.68

Образуемый земельный участок с условным номером ЗУ14

Номер	Дир.угол	Длина	X	Y
1	352° 12' 9"	14.37	435957.57	1400020.32
2	352° 12' 2"	12.01	435971.81	1400018.37
3	351° 53' 13"	38.12	435983.71	1400016.74
4	81° 43' 27"	0.56	436021.45	1400011.36
5	80° 32' 16"	2.19	436021.53	1400011.91
6	354° 38' 39"	0.32	436021.89	1400014.07
7	82° 52' 4"	19.81	436022.21	1400014.04
8	85° 52' 9"	1.8	436024.67	1400033.7
9	85° 58' 31"	9.4	436024.8	1400035.5
10	84° 32' 38"	6.94	436025.46	1400044.88
11	83° 15' 23"	23.84	436026.12	1400051.79
12	81° 15' 14"	0.13	436028.92	1400075.47
13	171° 29' 58"	12.24	436028.94	1400075.6
14	171° 48' 3"	4.7	436016.83	1400077.41
15	171° 6' 7"	15.19	436012.18	1400078.08
16	176° 46' 24"	15.63	435997.17	1400080.43
17	262° 3' 24"	2.17	435981.56	1400081.31
18	174° 17' 56"	6.04	435981.26	1400079.16
19	83° 40' 32"	3.99	435975.25	1400079.76
20	175° 59' 45"	11.03	435975.69	1400083.73
21	265° 12' 36"	19.88	435964.69	1400084.5
22	266° 54' 21"	3.33	435963.03	1400064.69
23	263° 59' 53"	4.3	435962.85	1400061.36
24	264° 1' 21"	12.39	435962.4	1400057.08
25	261° 18' 49"	2.91	435961.11	1400044.76
26	353° 28' 49"	0.35	435960.67	1400041.88

27	263° 5' 30"	5.9	435961.02	1400041.84
28	172° 36' 50"	0.54	435960.31	1400035.98
29	261° 11' 36"	6.47	435959.77	1400036.05
30	262° 34' 17"	8.89	435958.78	1400029.66
31	263° 25' 5"	0.52	435957.63	1400020.84

Образуемый земельный участок с условным номером ЗУ15

Номер	Дир.угол	Длина	X	Y
1	351° 54' 49"	1.85	436074.39	1400088.38
2	91° 9' 57"	14.74	436076.22	1400088.12
3	167° 5' 31"	18.35	436075.92	1400102.86
4	173° 23' 43"	4.78	436058.03	1400106.96
5	262° 17' 34"	12.45	436053.28	1400107.51
6	260° 20' 46"	7.87	436051.61	1400095.17
7	2° 18' 17"	24.12	436050.29	1400087.41

Образуемый земельный участок с условным номером ЗУ16

Номер	Дир.угол	Длина	X	Y
1	84° 16' 47"	11.64	436074.35	1400066.27
2	177° 30' 38"	0.46	436075.51	1400077.85
3	177° 33' 26"	5.87	436075.05	1400077.87
4	174° 30' 46"	8.68	436069.19	1400078.12
5	174° 24' 46"	1.85	436060.55	1400078.95
6	84° 29' 22"	5.42	436058.71	1400079.13
7	90° 0' 0"	0.36	436059.23	1400084.52
8	181° 15' 49"	6.8	436059.23	1400084.88
9	185° 23' 38"	2.34	436052.43	1400084.73
10	191° 33' 54"	2.64	436050.1	1400084.51
11	261° 15' 59"	3.49	436047.51	1400083.98
12	168° 56' 48"	2.19	436046.98	1400080.53
13	256° 31' 16"	3.99	436044.83	1400080.95
14	261° 7' 27"	3.69	436043.9	1400077.07
15	283° 35' 17"	2.17	436043.33	1400073.42
16	359° 42' 54"	2.01	436043.84	1400071.31
17	353° 13' 6"	1.86	436045.85	1400071.3
18	2° 10' 58"	4.46	436047.7	1400071.08
19	348° 26' 15"	20.9	436052.16	1400071.25
20	348° 41' 24"	0.31	436072.64	1400067.06
21	332° 37' 41"	1.59	436072.94	1400067

Образуемый земельный участок с условным номером ЗУ17

Номер	Дир.угол	Длина	X	Y
1	84° 32' 40"	8.94	436043.62	1400038.85
2	348° 41' 24"	8.41	436044.47	1400047.75
3	258° 58' 36"	0.78	436052.72	1400046.1
4	354° 11' 22"	12.54	436052.57	1400045.33
5	262° 40' 13"	2.43	436065.05	1400044.06
6	352° 14' 5"	2.44	436064.74	1400041.65
7	352° 52' 30"	0.48	436067.16	1400041.32
8	352° 17' 38"	3.06	436067.64	1400041.26

9	81° 45' 45"	25.68	436070.67	1400040.85
10	170° 52' 14"	23.76	436074.35	1400066.27
11	170° 39' 39"	7.64	436050.89	1400070.04
12	90° 32' 8"	2.14	436043.35	1400071.28
13	171° 8' 26"	5	436043.33	1400073.42
14	171° 30' 49"	9.55	436038.39	1400074.19
15	261° 15' 14"	0.13	436028.94	1400075.6
16	263° 15' 23"	23.84	436028.92	1400075.47
17	264° 32' 38"	6.94	436026.12	1400051.79
18	265° 58' 31"	9.4	436025.46	1400044.88
19	352° 3' 53"	16.23	436024.8	1400035.5
20	63° 48' 18"	6.23	436040.87	1400033.26

Образуемый земельный участок с условным номером ЗУ18

Номер	Дир.угол	Длина	X	Y
1	53° 7' 16"	12.91	435910.82	1400075.95
2	131° 3' 49"	7.93	435918.57	1400086.28
3	81° 51' 3"	4.23	435913.36	1400092.26
4	81° 56' 3"	3.78	435913.96	1400096.45
5	83° 27' 24"	9.65	435914.49	1400100.19
6	84° 52' 37"	4.37	435915.59	1400109.78
7	84° 51' 54"	4.36	435915.98	1400114.13
8	86° 53' 17"	5.16	435916.37	1400118.47
9	169° 2' 16"	22.3	435916.65	1400123.62
10	170° 36' 19"	9.74	435894.76	1400127.86
11	172° 59' 36"	1.8	435885.15	1400129.45
12	173° 0' 0"	14.2	435883.36	1400129.67
13	173° 19' 32"	0.95	435869.27	1400131.4
14	262° 6' 59"	68.02	435868.33	1400131.51
15	355° 44' 27"	19.52	435859	1400064.13
16	270° 0' 0"	1.79	435878.47	1400062.68
17	264° 38' 39"	1.29	435878.47	1400060.89
18	356° 42' 58"	2.44	435878.35	1400059.61
19	30° 26' 37"	3.97	435880.79	1400059.47
20	64° 51' 38"	1.98	435884.21	1400061.48
21	84° 33' 6"	16.96	435885.05	1400063.27
22	345° 43' 36"	11.72	435886.66	1400080.15
23	354° 9' 23"	12.87	435898.02	1400077.26

Образуемый земельный участок с условным номером ЗУ19

Номер	Дир.угол	Длина	X	Y
1	81° 41' 43"	12.53	435877.36	1400031.35
2	60° 38' 29"	38.45	435879.17	1400043.75
3	165° 43' 36"	11.72	435898.02	1400077.26
4	264° 33' 6"	16.96	435886.66	1400080.15
5	244° 51' 38"	1.98	435885.05	1400063.27
6	210° 26' 37"	3.97	435884.21	1400061.48
7	176° 42' 58"	2.44	435880.79	1400059.47
8	180° 0' 0"	0	435878.35	1400059.61
9	256° 57' 18"	12.76	435878.35	1400059.61

10	257° 5' 9"	15.48	435875.47	1400047.18
11	352° 7' 30"	5.4	435872.01	1400032.09

Образуемый земельный участок с условным номером ЗУ20

Номер	Дир.угол	Длина	X	Y
1	77° 54' 19"	0.14	435911.61	1400174.82
2	79° 41' 43"	0.11	435911.64	1400174.96
3	78° 19' 42"	10.87	435911.66	1400175.07
4	75° 14' 18"	8.05	435913.86	1400185.72
5	172° 17' 11"	16.54	435915.91	1400193.5
6	174° 35' 41"	22.4	435899.52	1400195.72
7	180° 0' 0"	0.05	435877.22	1400197.83
8	265° 2' 37"	18.52	435877.17	1400197.83
9	352° 47' 20"	36.33	435875.57	1400179.38

Образуемый земельный участок с условным номером ЗУ21

Номер	Дир.угол	Длина	X	Y
1	81° 25' 19"	23.33	436082.56	1400150.76
2	165° 57' 50"	1.32	436086.04	1400173.83
3	165° 53' 24"	24.53	436084.76	1400174.15
4	170° 32' 16"	4.56	436060.97	1400180.13
5	262° 29' 47"	19.53	436056.47	1400180.88
6	262° 50' 27"	6.26	436053.92	1400161.52
7	274° 34' 26"	0.25	436053.14	1400155.31
8	351° 40' 44"	29.71	436053.16	1400155.06

Образуемый земельный участок с условным номером ЗУ22

Номер	Дир.угол	Длина	X	Y
1	351° 59' 52"	17.74	435954.63	1400168.8
2	81° 38' 3"	1.03	435972.2	1400166.33
3	81° 2' 44"	35.98	435972.35	1400167.35
4	81° 13' 32"	23.01	435977.95	1400202.89
5	172° 25' 34"	16.31	435981.46	1400225.63
6	258° 56' 53"	22.64	435965.29	1400227.78
7	260° 12' 16"	36.74	435960.95	1400205.56
8	262° 52' 30"	0.56	435954.7	1400169.36

Образуемый земельный участок с условным номером ЗУ23

Номер	Дир.угол	Длина	X	Y
1	353° 28' 4"	2.64	435911.65	1400271.04
2	352° 4' 10"	2.03	435914.27	1400270.74
3	74° 5' 27"	6.53	435916.28	1400270.46
4	24° 5' 15"	8.38	435918.07	1400276.74
5	87° 10' 39"	15.03	435925.72	1400280.16
6	177° 32' 26"	12.35	435926.46	1400295.17
7	177° 52' 19"	6.19	435914.12	1400295.7
8	177° 57' 6"	21.26	435907.93	1400295.93
9	262° 45' 46"	23.42	435886.68	1400296.69
10	355° 4' 33"	17.47	435883.73	1400273.46
11	353° 5' 4"	4.07	435901.14	1400271.96

12	356° 11' 52"	6.48	435905.18	1400271.47
----	--------------	------	-----------	------------

Образуемый земельный участок с условным номером ЗУ24

Номер	Дир.угол	Длина	X	Y
1	77° 54' 8"	27.53	436047.18	1400259.02
2	85° 9' 56"	23.49	436052.95	1400285.94
3	170° 17' 22"	3.79	436054.93	1400309.35
4	171° 14' 5"	15.95	436051.19	1400309.99
5	265° 0' 56"	51.1	436035.43	1400312.42
6	351° 15' 23"	16.38	436030.99	1400261.51

Образуемый земельный участок с условным номером ЗУ25

Номер	Дир.угол	Длина	X	Y
1	85° 0' 56"	51.1	436030.99	1400261.51
2	171° 11' 30"	10.51	436035.43	1400312.42
3	264° 50' 12"	21.67	436025.04	1400314.03
4	267° 5' 21"	29.54	436023.09	1400292.45
5	351° 17' 26"	9.51	436021.59	1400262.95

Образуемый земельный участок с условным номером ЗУ26

Номер	Дир.угол	Длина	X	Y
1	82° 58' 50"	36.99	436027.62	1400159.08
2	82° 45' 20"	19.03	436032.14	1400195.79
3	82° 51' 1"	2.89	436034.54	1400214.67
4	169° 15' 6"	20.8	436034.9	1400217.54
5	266° 34' 47"	41.9	436014.46	1400221.42
6	262° 42' 42"	18.29	436011.96	1400179.59
7	352° 29' 27"	18.14	436009.64	1400161.45

Образуемый земельный участок с условным номером ЗУ27

Номер	Дир.угол	Длина	X	Y
1	81° 24' 56"	26.4	436086.04	1400173.83
2	170° 42' 24"	0.56	436089.98	1400199.93
3	170° 14' 59"	7.85	436089.43	1400200.02
4	168° 51' 12"	20.64	436081.69	1400201.35
5	173° 35' 29"	2.78	436061.44	1400205.34
6	271° 30' 27"	0.38	436058.68	1400205.65
7	260° 14' 54"	10.75	436058.69	1400205.27
8	261° 40' 49"	13.68	436056.87	1400194.68
9	350° 39' 19"	1.6	436054.89	1400181.14
10	350° 32' 16"	4.56	436056.47	1400180.88
11	345° 53' 24"	24.53	436060.97	1400180.13
12	345° 57' 50"	1.32	436084.76	1400174.15

Образуемый земельный участок с условным номером ЗУ28

Номер	Дир.угол	Длина	X	Y
1	82° 26' 15"	62.53	435988.12	1400256.15
2	171° 30' 54"	16.67	435996.35	1400318.14
3	270° 20' 6"	6.84	435979.86	1400320.6
4	273° 57' 11"	2.47	435979.9	1400313.76

5	260° 49' 35"	3.26	435980.07	1400311.3
6	255° 57' 50"	0.04	435979.55	1400308.08
7	258° 11' 13"	3.13	435979.54	1400308.04
8	259° 41' 43"	4.36	435978.9	1400304.98
9	258° 0' 58"	2.17	435978.12	1400300.69
10	261° 53' 9"	35.35	435977.67	1400298.57
11	261° 54' 47"	5.62	435972.68	1400263.57
12	353° 27' 44"	16.34	435971.89	1400258.01

Образуемый земельный участок с условным номером ЗУ29

Номер	Дир.угол	Длина	X	Y
1	168° 19' 8"	6.96	435893.38	1400214.3
2	173° 18' 28"	7.55	435886.56	1400215.71
3	173° 25' 5"	0.26	435879.06	1400216.59
4	265° 2' 32"	18.86	435878.8	1400216.62
5	0° 0' 0"	0.05	435877.17	1400197.83
6	354° 35' 41"	22.4	435877.22	1400197.83
7	352° 17' 11"	16.54	435899.52	1400195.72
8	352° 4' 23"	0.8	435915.91	1400193.5
9	75° 2' 34"	5.73	435916.7	1400193.39
10	76° 7' 53"	13.27	435918.18	1400198.93
11	173° 46' 40"	11.26	435921.36	1400211.81
12	171° 56' 24"	5.78	435910.17	1400213.03
13	264° 25' 40"	0.41	435904.45	1400213.84
14	175° 29' 24"	11.06	435904.41	1400213.43

Образуемый земельный участок с условным номером ЗУ30

Номер	Дир.угол	Длина	X	Y
1	80° 32' 16"	0.12	435922.24	1400246.23
2	175° 39' 2"	3.56	435922.26	1400246.35
3	171° 41' 23"	9.89	435918.71	1400246.62
4	177° 19' 33"	4.72	435908.92	1400248.05
5	177° 11' 8"	19.14	435904.21	1400248.27
6	172° 41' 24"	3.46	435885.09	1400249.21
7	264° 17' 22"	0.2	435881.66	1400249.65
8	265° 3' 11"	18.44	435881.64	1400249.45
9	354° 41' 8"	0.43	435880.05	1400231.08
10	356° 1' 20"	12.11	435880.48	1400231.04
11	355° 52' 28"	9.17	435892.56	1400230.2
12	353° 11' 53"	15.62	435901.71	1400229.54
13	75° 57' 50"	1.73	435917.22	1400227.69
14	350° 42' 24"	1.11	435917.64	1400229.37
15	79° 59' 8"	5.12	435918.74	1400229.19
16	77° 43' 45"	12.28	435919.63	1400234.23

Образуемый земельный участок с условным номером ЗУ31

Номер	Дир.угол	Длина	X	Y
1	78° 0' 58"	2.17	435977.67	1400298.57
2	79° 41' 43"	4.36	435978.12	1400300.69
3	78° 11' 13"	3.13	435978.9	1400304.98

4	80° 45' 57"	3.3	435979.54	1400308.04
5	93° 57' 11"	2.47	435980.07	1400311.3
6	90° 20' 6"	6.84	435979.9	1400313.76
7	90° 58' 1"	2.37	435979.86	1400320.6
8	172° 31' 5"	17.13	435979.82	1400322.97
9	262° 46' 57"	2.31	435962.84	1400325.2
10	260° 53' 17"	44.08	435962.55	1400322.91
11	263° 11' 55"	1.1	435955.57	1400279.39
12	263° 12' 3"	18.75	435955.44	1400278.3
13	263° 11' 16"	8.18	435953.22	1400259.68
14	352° 44' 25"	1.58	435952.25	1400251.56
15	353° 6' 38"	15.09	435953.82	1400251.36
16	350° 13' 3"	0.59	435968.8	1400249.55
17	79° 56' 31"	7.27	435969.38	1400249.45
18	43° 31' 52"	1.66	435970.65	1400256.61
19	81° 53' 1"	5.88	435971.85	1400257.75
20	81° 53' 21"	20.91	435972.68	1400263.57
21	81° 52' 52"	14.44	435975.63	1400284.27

Образуемый земельный участок с условным номером ЗУ32

Номер	Дир.угол	Длина	X	Y
1	352° 37' 7"	18.29	435972.2	1400166.33
2	82° 18' 53"	60.12	435990.34	1400163.98
3	173° 1' 30"	17.05	435998.38	1400223.56
4	261° 13' 32"	23.01	435981.46	1400225.63
5	261° 2' 44"	35.98	435977.95	1400202.89
6	261° 38' 3"	1.03	435972.35	1400167.35

Образуемый земельный участок с условным номером ЗУ33

Номер	Дир.угол	Длина	X	Y
1	81° 25' 40"	27.31	436093.3	1400221.92
2	171° 27' 26"	2.36	436097.37	1400248.92
3	171° 27' 38"	6.53	436095.04	1400249.27
4	171° 28' 60"	10.06	436088.58	1400250.24
5	256° 57' 16"	6.73	436078.63	1400251.73
6	168° 26' 1"	6.13	436077.11	1400245.17
7	168° 48' 18"	3.91	436071.1	1400246.4
8	166° 45' 34"	4.37	436067.26	1400247.16
9	76° 43' 25"	1.83	436063.01	1400248.16
10	166° 45' 34"	4.02	436063.43	1400249.94
11	146° 37' 41"	14.49	436059.52	1400250.86
12	263° 11' 24"	31.12	436047.42	1400258.83
13	351° 53' 9"	20.19	436043.73	1400227.93
14	353° 53' 19"	29.31	436063.72	1400225.08
15	354° 48' 20"	0.44	436092.86	1400221.96

Образуемый земельный участок с условным номером ЗУ34

Номер	Дир.угол	Длина	X	Y
1	353° 20' 27"	1.98	436099.91	1400279.02
2	81° 25' 18"	28.02	436101.88	1400278.79

3	172° 35' 47"	44.62	436106.06	1400306.5
4	256° 48' 19"	15.03	436061.81	1400312.25
5	249° 21' 11"	0.74	436058.38	1400297.62
6	235° 34' 5"	5.78	436058.12	1400296.93
7	253° 0' 50"	6.5	436054.85	1400292.16
8	243° 26' 6"	0.02	436052.95	1400285.94
9	257° 45' 16"	6.36	436052.94	1400285.92
10	350° 42' 57"	14.81	436051.59	1400279.7
11	80° 53' 7"	4.61	436066.21	1400277.31
12	355° 12' 56"	13.79	436066.94	1400281.86
13	354° 14' 55"	4.19	436080.68	1400280.71
14	355° 10' 47"	15.11	436084.85	1400280.29

Образуемый земельный участок с условным номером ЗУ35

Номер	Дир.угол	Длина	X	Y
1	94° 34' 26"	0.25	436053.16	1400155.06
2	82° 50' 27"	6.26	436053.14	1400155.31
3	82° 29' 47"	19.53	436053.92	1400161.52
4	170° 39' 19"	1.6	436056.47	1400180.88
5	81° 40' 49"	13.68	436054.89	1400181.14
6	80° 14' 54"	10.75	436056.87	1400194.68
7	91° 30' 27"	0.38	436058.69	1400205.27
8	92° 4' 5"	3.6	436058.68	1400205.65
9	81° 3' 26"	5.98	436058.55	1400209.25
10	174° 27' 15"	16.97	436059.48	1400215.16
11	174° 30' 12"	7.73	436042.59	1400216.8
12	262° 51' 1"	2.89	436034.9	1400217.54
13	262° 45' 20"	19.03	436034.54	1400214.67
14	262° 58' 50"	36.99	436032.14	1400195.79
15	351° 3' 18"	25.85	436027.62	1400159.08

Образуемый земельный участок с условным номером ЗУ36

Номер	Дир.угол	Длина	X	Y
1	81° 24' 50"	30.21	436097.37	1400248.92
2	173° 20' 27"	1.98	436101.88	1400278.79
3	175° 10' 47"	15.11	436099.91	1400279.02
4	174° 14' 55"	4.19	436084.85	1400280.29
5	175° 12' 56"	13.79	436080.68	1400280.71
6	260° 53' 7"	4.61	436066.94	1400281.86
7	170° 42' 57"	14.81	436066.21	1400277.31
8	258° 0' 45"	14.93	436051.59	1400279.7
9	260° 18' 56"	6.36	436048.49	1400265.1
10	326° 37' 41"	14.49	436047.42	1400258.83
11	346° 45' 34"	4.02	436059.52	1400250.86
12	256° 43' 25"	1.83	436063.43	1400249.94
13	346° 45' 34"	4.37	436063.01	1400248.16
14	348° 48' 18"	3.91	436067.26	1400247.16
15	348° 26' 1"	6.13	436071.1	1400246.4
16	76° 57' 16"	6.73	436077.11	1400245.17
17	351° 28' 60"	10.06	436078.63	1400251.73

18	351° 27' 38"	6.53	436088.58	1400250.24
19	351° 27' 26"	2.36	436095.04	1400249.27

Образуемый земельный участок с условным номером ЗУ37

Номер	Дир.угол	Длина	X	Y
1	172° 16' 53"	31.12	435927.65	1400330.1
2	197° 2' 16"	5.84	435896.81	1400334.28
3	262° 46' 59"	5.41	435891.23	1400332.57
4	350° 15' 60"	2.78	435890.55	1400327.2
5	352° 45' 59"	2.62	435893.29	1400326.73
6	265° 1' 49"	0.23	435895.89	1400326.4
7	355° 14' 11"	0.24	435895.87	1400326.17
8	265° 8' 49"	1.06	435896.11	1400326.15
9	353° 30' 37"	5.93	435896.02	1400325.09
10	354° 17' 22"	1.81	435901.91	1400324.42
11	354° 51' 8"	11.14	435903.71	1400324.24
12	268° 33' 53"	27.55	435914.81	1400323.24
13	357° 32' 26"	12.35	435914.12	1400295.7
14	88° 2' 56"	34.95	435926.46	1400295.17

Образуемый земельный участок с условным номером ЗУ38

Номер	Дир.угол	Длина	X	Y
1	171° 34' 13"	7.84	436004.11	1400316.99
2	262° 26' 15"	62.53	435996.35	1400318.14
3	353° 26' 53"	8.06	435988.12	1400256.15
4	82° 23' 52"	4.91	435996.13	1400255.23
5	82° 0' 38"	0.58	435996.78	1400260.1
6	82° 31' 6"	27.49	435996.86	1400260.67
7	82° 31' 18"	17.9	436000.44	1400287.93
8	72° 10' 52"	0.59	436002.77	1400305.68
9	80° 17' 26"	2.67	436002.95	1400306.24
10	81° 52' 12"	0.85	436003.4	1400308.87
11	100° 34' 41"	1.69	436003.52	1400309.71
12	83° 40' 57"	5.54	436003.21	1400311.37
13	20° 46' 20"	0.31	436003.82	1400316.88

Образуемый земельный участок с условным номером ЗУ39

Номер	Дир.угол	Длина	X	Y
1	84° 48' 20"	0.11	435921.19	1400173.48
2	82° 12' 34"	4.06	435921.2	1400173.59
3	80° 48' 22"	8.07	435921.75	1400177.61
4	350° 53' 19"	1.07	435923.04	1400185.58
5	77° 40' 41"	13.21	435924.1	1400185.41
6	353° 3' 15"	1.98	435926.92	1400198.32
7	82° 49' 58"	3.37	435928.89	1400198.08
8	2° 16' 5"	4.04	435929.31	1400201.42
9	80° 29' 55"	21.69	435933.35	1400201.58
10	162° 11' 8"	4.38	435936.93	1400222.97
11	174° 0' 48"	8.05	435932.76	1400224.31
12	254° 41' 24"	4.58	435924.75	1400225.15

13	257° 52' 44"	9.14	435923.54	1400220.73
14	175° 36' 5"	0.26	435921.62	1400211.79
15	256° 7' 53"	13.27	435921.36	1400211.81
16	255° 2' 34"	5.73	435918.18	1400198.93
17	172° 4' 23"	0.8	435916.7	1400193.39
18	255° 14' 18"	8.05	435915.91	1400193.5
19	258° 19' 42"	10.87	435913.86	1400185.72
20	259° 41' 43"	0.11	435911.66	1400175.07
21	257° 54' 19"	0.14	435911.64	1400174.96
22	352° 2' 15"	9.67	435911.61	1400174.82

Образуемый земельный участок с условным номером ЗУ40

Номер	Дир.угол	Длина	X	Y
1	78° 6' 41"	0.39	435936.8	1400171.29
2	77° 24' 1"	17.51	435936.88	1400171.67
3	76° 31' 12"	4.25	435940.7	1400188.76
4	80° 11' 28"	15.5	435941.69	1400192.89
5	73° 35' 49"	14.45	435944.33	1400208.16
6	175° 14' 11"	4.82	435948.41	1400222.02
7	175° 17' 35"	6.7	435943.61	1400222.42
8	260° 29' 55"	21.69	435936.93	1400222.97
9	182° 16' 5"	4.04	435933.35	1400201.58
10	262° 49' 58"	3.37	435929.31	1400201.42
11	173° 3' 15"	1.98	435928.89	1400198.08
12	257° 40' 41"	13.21	435926.92	1400198.32
13	170° 53' 19"	1.07	435924.1	1400185.41
14	260° 48' 22"	8.07	435923.04	1400185.58
15	262° 12' 34"	4.06	435921.75	1400177.61
16	264° 48' 20"	0.11	435921.2	1400173.59
17	352° 0' 50"	15.76	435921.19	1400173.48

Образуемый земельный участок с условным номером ЗУ41

Номер	Дир.угол	Длина	X	Y
1	79° 10' 56"	17.58	436034.92	1400389.18
2	78° 36' 24"	13.47	436038.22	1400406.45
3	356° 9' 59"	1.94	436040.88	1400419.65
4	78° 54' 23"	1.04	436042.82	1400419.52
5	85° 42' 7"	14.41	436043.02	1400420.54
6	81° 5' 54"	2.52	436044.1	1400434.91
7	90° 30' 55"	6.67	436044.49	1400437.4
8	87° 16' 59"	2.95	436044.43	1400444.07
9	87° 16' 25"	0.63	436044.57	1400447.02
10	77° 14' 33"	0.54	436044.6	1400447.65
11	172° 12' 59"	12.63	436044.72	1400448.18
12	263° 39' 35"	0.91	436032.21	1400449.89
13	262° 24' 19"	0.15	436032.11	1400448.99
14	262° 30' 37"	7.21	436032.09	1400448.84
15	263° 17' 25"	35.43	436031.15	1400441.69
16	266° 55' 56"	15.32	436027.01	1400406.5
17	306° 15' 14"	0.37	436026.19	1400391.2

18	349° 44' 56"	0.96	436026.41	1400390.9
19	259° 30' 31"	0.27	436027.35	1400390.73
20	350° 27' 52"	7.73	436027.3	1400390.46

Образуемый земельный участок с условным номером ЗУ42

Номер	Дир.угол	Длина	X	Y
1	80° 32' 16"	22.32	436117.44	1400366.4
2	168° 58' 14"	1.2	436121.11	1400388.42
3	166° 1' 29"	4.55	436119.93	1400388.65
4	171° 34' 6"	26.6	436115.51	1400389.75
5	161° 15' 31"	2.96	436089.2	1400393.65
6	170° 13' 27"	23.44	436086.4	1400394.6
7	261° 12' 15"	13.14	436063.3	1400398.58
8	261° 21' 26"	1.26	436061.29	1400385.59
9	168° 32' 54"	12.69	436061.1	1400384.34
10	261° 48' 37"	8.14	436048.66	1400386.86
11	347° 27' 42"	19.3	436047.5	1400378.8
12	14° 24' 0"	2.29	436066.34	1400374.61
13	349° 44' 17"	19.09	436068.56	1400375.18
14	349° 51' 58"	30.58	436087.34	1400371.78

Образуемый земельный участок с условным номером ЗУ43

Номер	Дир.угол	Длина	X	Y
1	83° 33' 24"	45.45	435945.46	1400280.22
2	168° 21' 31"	23.39	435950.56	1400325.38
3	268° 2' 56"	34.95	435927.65	1400330.1
4	268° 4' 15"	13.37	435926.46	1400295.17
5	355° 19' 36"	19.51	435926.01	1400281.81

Образуемый земельный участок с условным номером ЗУ44

Номер	Дир.угол	Длина	X	Y
1	80° 18' 40"	8.32	435930.37	1400363.59
2	84° 48' 20"	0.22	435931.77	1400371.79
3	172° 20' 9"	25.04	435931.79	1400372.01
4	177° 43' 43"	11.86	435906.97	1400375.35
5	262° 43' 1"	8.99	435895.12	1400375.82
6	356° 54' 21"	0.37	435893.98	1400366.9
7	354° 39' 5"	12.44	435894.35	1400366.88
8	20° 8' 54"	1.48	435906.74	1400365.72
9	354° 1' 10"	6.33	435908.13	1400366.23
10	358° 26' 11"	6.96	435914.43	1400365.57
11	285° 43' 55"	0.74	435921.39	1400365.38
12	352° 59' 15"	8.85	435921.59	1400364.67

Образуемый земельный участок с условным номером ЗУ45

Номер	Дир.угол	Длина	X	Y
1	80° 57' 56"	12.55	436124.42	1400408.28
2	81° 15' 14"	16.18	436126.39	1400420.67
3	172° 12' 17"	27.35	436128.85	1400436.66
4	262° 7' 44"	2.19	436101.75	1400440.37

5	261° 46' 24"	24.32	436101.45	1400438.2
6	354° 51' 16"	4.24	436097.97	1400414.13
7	295° 49' 16"	1.03	436102.19	1400413.75
8	350° 59' 22"	16.47	436102.64	1400412.82
9	262° 12' 47"	1.18	436118.91	1400410.24
10	352° 8' 34"	5.05	436118.75	1400409.07
11	351° 30' 40"	0.68	436123.75	1400408.38

Образуемый земельный участок с условным номером ЗУ46

Номер	Дир.угол	Длина	X	Y
1	351° 51' 10"	23.71	435974.35	1400338.39
2	83° 17' 25"	1.03	435997.82	1400335.03
3	93° 37' 17"	0.79	435997.94	1400336.05
4	85° 1' 22"	43.45	435997.89	1400336.84
5	173° 59' 33"	21.5	436001.66	1400380.13
6	262° 11' 13"	4.86	435980.28	1400382.38
7	262° 8' 44"	38.2	435979.62	1400377.57
8	267° 51' 47"	1.34	435974.4	1400339.73

Образуемый земельный участок с условным номером ЗУ47

Номер	Дир.угол	Длина	X	Y
1	172° 10' 59"	59.78	435966.02	1400458.93
2	262° 41' 58"	30.77	435906.8	1400467.06
3	347° 27' 48"	7.88	435902.89	1400436.54
4	77° 17' 53"	3.23	435910.58	1400434.83
5	356° 42' 55"	28.8	435911.29	1400437.98
6	357° 30' 15"	16.08	435940.04	1400436.33
7	350° 45' 20"	8.22	435956.1	1400435.63
8	85° 47' 43"	24.69	435964.21	1400434.31

Образуемый земельный участок с условным номером ЗУ48

Номер	Дир.угол	Длина	X	Y
1	80° 53' 17"	44.08	435955.57	1400279.39
2	168° 21' 35"	12.24	435962.55	1400322.91
3	263° 33' 24"	45.45	435950.56	1400325.38
4	355° 18' 24"	10.14	435945.46	1400280.22

Образуемый земельный участок с условным номером ЗУ49

Номер	Дир.угол	Длина	X	Y
1	262° 42' 48"	14.51	435893.98	1400366.9
2	261° 40' 28"	0.41	435892.14	1400352.51
3	302° 20' 6"	1.29	435892.08	1400352.1
4	348° 33' 45"	13.21	435892.77	1400351.01
5	285° 15' 18"	0.11	435905.72	1400348.39
6	350° 55' 8"	4.94	435905.75	1400348.28
7	351° 50' 51"	18.05	435910.63	1400347.5
8	82° 8' 48"	0.29	435928.5	1400344.94
9	81° 43' 27"	0.56	435928.54	1400345.23
10	82° 16' 4"	4.68	435928.62	1400345.78
11	165° 57' 50"	0.25	435929.25	1400350.42

12	84° 4' 39"	13.18	435929.01	1400350.48
13	172° 59' 15"	8.85	435930.37	1400363.59
14	105° 43' 55"	0.74	435921.59	1400364.67
15	178° 26' 11"	6.96	435921.39	1400365.38
16	174° 1' 10"	6.33	435914.43	1400365.57
17	200° 8' 54"	1.48	435908.13	1400366.23
18	174° 39' 5"	12.44	435906.74	1400365.72
19	176° 54' 21"	0.37	435894.35	1400366.88

Образуемый земельный участок с условным номером ЗУ50

Номер	Дир.угол	Длина	X	Y
1	83° 50' 59"	2.33	436016.06	1400332.42
2	86° 40' 37"	1.55	436016.31	1400334.74
3	83° 21' 56"	13.33	436016.4	1400336.29
4	353° 30' 12"	2.83	436017.94	1400349.53
5	80° 58' 39"	41.77	436020.75	1400349.21
6	79° 30' 31"	0.27	436027.3	1400390.46
7	169° 44' 56"	0.96	436027.35	1400390.73
8	126° 15' 14"	0.37	436026.41	1400390.9
9	171° 39' 58"	23.46	436026.19	1400391.2
10	264° 47' 16"	14.53	436002.98	1400394.6
11	265° 1' 22"	43.45	436001.66	1400380.13
12	273° 37' 17"	0.79	435997.89	1400336.84
13	263° 17' 25"	1.03	435997.94	1400336.05
14	351° 51' 24"	18.43	435997.82	1400335.03

Образуемый земельный участок с условным номером ЗУ51

Номер	Дир.угол	Длина	X	Y
1	83° 19' 5"	2.41	436061.43	1400325.92
2	83° 53' 54"	39.51	436061.71	1400328.31
3	86° 29' 23"	7.02	436065.91	1400367.6
4	167° 27' 42"	19.3	436066.34	1400374.61
5	261° 45' 47"	15.91	436047.5	1400378.8
6	260° 29' 32"	14.53	436045.22	1400363.05
7	255° 31' 8"	5	436042.82	1400348.72
8	258° 22' 8"	12.6	436041.57	1400343.88
9	258° 41' 24"	2.4	436039.03	1400331.54
10	351° 51' 46"	23.1	436038.56	1400329.19

Образуемый земельный участок с условным номером ЗУ52

Номер	Дир.угол	Длина	X	Y
1	83° 48' 38"	9.65	435958.41	1400370.64
2	83° 49' 47"	5.58	435959.45	1400380.23
3	75° 22' 45"	6.18	435960.05	1400385.78
4	172° 24' 19"	0.91	435961.61	1400391.76
5	174° 58' 10"	35.13	435960.71	1400391.88
6	176° 41' 31"	16.12	435925.72	1400394.96
7	174° 19' 58"	11.85	435909.63	1400395.89
8	262° 42' 9"	21.41	435897.84	1400397.06
9	357° 43' 43"	11.86	435895.12	1400375.82

10	352° 20' 9"	25.04	435906.97	1400375.35
11	264° 48' 20"	0.22	435931.79	1400372.01
12	355° 32' 11"	14.91	435931.77	1400371.79
13	0° 2' 55"	11.78	435946.63	1400370.63

Образуемый земельный участок с условным номером ЗУ53

Номер	Дир.угол	Длина	X	Y
1	349° 44' 17"	19.09	436068.56	1400375.18
2	349° 51' 58"	30.58	436087.34	1400371.78
3	260° 31' 54"	48.02	436117.44	1400366.4
4	171° 50' 60"	48.6	436109.54	1400319.03
5	83° 19' 5"	2.41	436061.43	1400325.92
6	83° 53' 54"	39.51	436061.71	1400328.31
7	86° 29' 23"	7.02	436065.91	1400367.6
8	14° 24' 0"	2.29	436066.34	1400374.61

Образуемый земельный участок с условным номером ЗУ54

Номер	Дир.угол	Длина	X	Y
1	351° 52' 12"	46.32	435928.5	1400344.94
2	87° 51' 47"	1.34	435974.35	1400338.39
3	82° 8' 44"	38.2	435974.4	1400339.73
4	172° 29' 14"	20.34	435979.62	1400377.57
5	263° 48' 38"	9.65	435959.45	1400380.23
6	180° 2' 55"	11.78	435958.41	1400370.64
7	175° 32' 11"	14.91	435946.63	1400370.63
8	260° 18' 40"	8.32	435931.77	1400371.79
9	264° 4' 39"	13.18	435930.37	1400363.59
10	345° 57' 50"	0.25	435929.01	1400350.48
11	262° 16' 4"	4.68	435929.25	1400350.42
12	261° 43' 27"	0.56	435928.62	1400345.78
13	262° 8' 48"	0.29	435928.54	1400345.23

Образуемый земельный участок с условным номером ЗУ55

Номер	Дир.угол	Длина	X	Y
1	83° 28' 49"	1.06	436032.09	1400448.84
2	172° 11' 55"	24.16	436032.21	1400449.89
3	264° 50' 21"	58.81	436008.27	1400453.17
4	351° 39' 58"	23.46	436002.98	1400394.6
5	86° 55' 56"	15.32	436026.19	1400391.2
6	83° 17' 25"	35.43	436027.01	1400406.5
7	82° 30' 37"	7.21	436031.15	1400441.69

Образуемый земельный участок с условным номером ЗУ56

Номер	Дир.угол	Длина	X	Y
1	82° 5' 41"	9.02	435944.42	1400244.87
2	81° 3' 28"	6.88	435945.66	1400253.8
3	175° 28' 24"	30.92	435946.73	1400260.6
4	172° 31' 53"	33.08	435915.91	1400263.04
5	264° 7' 21"	9.57	435883.11	1400267.34
6	265° 56' 50"	6.23	435882.13	1400257.82

7	355° 18' 42"	3.79	435881.69	1400251.61
8	259° 41' 43"	2.12	435885.47	1400251.3
9	357° 11' 8"	19.14	435885.09	1400249.21
10	357° 19' 33"	4.72	435904.21	1400248.27
11	351° 41' 23"	9.89	435908.92	1400248.05
12	355° 39' 42"	4.36	435918.71	1400246.62
13	356° 11' 48"	21.41	435923.06	1400246.29

Образуемый земельный участок с условным номером ЗУ57

Номер	Дир.угол	Длина	X	Y
1	81° 46' 24"	24.32	436097.97	1400414.13
2	82° 7' 44"	2.19	436101.45	1400438.2
3	172° 12' 40"	31.58	436101.75	1400440.37
4	261° 8' 49"	27.68	436070.46	1400444.65
5	350° 51' 21"	5.03	436066.2	1400417.3
6	354° 56' 47"	26.9	436071.17	1400416.5

Образуемый земельный участок с условным номером ЗУ58

Номер	Дир.угол	Длина	X	Y
1	172° 11' 28"	25.98	436070.46	1400444.65
2	257° 14' 33"	0.54	436044.72	1400448.18
3	267° 16' 25"	0.63	436044.6	1400447.65
4	267° 16' 59"	2.95	436044.57	1400447.02
5	270° 30' 55"	6.67	436044.43	1400444.07
6	261° 5' 54"	2.52	436044.49	1400437.4
7	265° 42' 7"	14.41	436044.1	1400434.91
8	258° 54' 23"	1.04	436043.02	1400420.54
9	176° 9' 59"	1.94	436042.82	1400419.52
10	259° 48' 2"	12.14	436040.88	1400419.65
11	259° 51' 48"	6.7	436038.73	1400407.7
12	259° 49' 19"	11.71	436037.55	1400401.1
13	351° 8' 25"	13.44	436035.48	1400389.57
14	351° 19' 58"	12.67	436048.76	1400387.5
15	81° 12' 15"	13.14	436061.29	1400385.59
16	81° 11' 39"	18.94	436063.3	1400398.58
17	81° 8' 49"	27.68	436066.2	1400417.3

Образуемый земельный участок с условным номером ЗУ59

Номер	Дир.угол	Длина	X	Y
1	84° 47' 16"	14.53	436001.66	1400380.13
2	84° 50' 21"	58.81	436002.98	1400394.6
3	172° 14' 12"	42.64	436008.27	1400453.17
4	265° 47' 43"	24.69	435966.02	1400458.93
5	270° 9' 41"	21.29	435964.21	1400434.31
6	263° 25' 5"	1.31	435964.27	1400413.02
7	263° 32' 12"	18.48	435964.12	1400411.72
8	254° 57' 26"	1.66	435962.04	1400393.36
9	255° 22' 45"	6.18	435961.61	1400391.76
10	263° 49' 47"	5.58	435960.05	1400385.78
11	352° 29' 14"	20.34	435959.45	1400380.23

12	82° 11' 13"	4.86	435979.62	1400377.57
13	353° 59' 33"	21.5	435980.28	1400382.38

Образуемый земельный участок с условным номером ЗУ60

Номер	Дир.угол	Длина	X	Y
1	78° 41' 24"	2.4	436038.56	1400329.19
2	78° 22' 8"	12.6	436039.03	1400331.54
3	75° 31' 8"	5	436041.57	1400343.88
4	80° 29' 32"	14.53	436042.82	1400348.72
5	81° 45' 47"	15.91	436045.22	1400363.05
6	81° 48' 37"	8.14	436047.5	1400378.8
7	170° 24' 58"	13.93	436048.66	1400386.86
8	170° 27' 52"	7.73	436034.92	1400389.18
9	260° 58' 39"	41.77	436027.3	1400390.46
10	173° 30' 12"	2.83	436020.75	1400349.21
11	263° 21' 56"	13.33	436017.94	1400349.53
12	266° 40' 37"	1.55	436016.4	1400336.29
13	263° 50' 59"	2.33	436016.31	1400334.74
14	351° 49' 50"	22.73	436016.06	1400332.42

Образуемый земельный участок с условным номером ЗУ61

Номер	Дир.угол	Длина	X	Y
1	176° 25' 0"	5.12	435944.42	1400244.87
2	176° 7' 39"	16.29	435939.31	1400245.19
3	175° 42' 39"	0.8	435923.06	1400246.29
4	260° 32' 16"	0.12	435922.26	1400246.35
5	257° 43' 45"	12.28	435922.24	1400246.23
6	259° 59' 8"	5.12	435919.63	1400234.23
7	170° 42' 24"	1.11	435918.74	1400229.19
8	255° 57' 50"	1.73	435917.64	1400229.37
9	173° 11' 53"	15.62	435917.22	1400227.69
10	175° 52' 28"	9.17	435901.71	1400229.54
11	176° 1' 20"	12.11	435892.56	1400230.2
12	174° 41' 8"	0.43	435880.48	1400231.04
13	265° 3' 34"	14.51	435880.05	1400231.08
14	353° 25' 5"	0.26	435878.8	1400216.62
15	353° 18' 28"	7.55	435879.06	1400216.59
16	348° 19' 8"	6.96	435886.56	1400215.71
17	355° 29' 24"	11.06	435893.38	1400214.3
18	84° 25' 40"	0.41	435904.41	1400213.43
19	351° 56' 24"	5.78	435904.45	1400213.84
20	353° 46' 40"	11.26	435910.17	1400213.03
21	355° 36' 5"	0.26	435921.36	1400211.81
22	77° 52' 44"	9.14	435921.62	1400211.79
23	74° 41' 24"	4.58	435923.54	1400220.73
24	354° 0' 48"	8.05	435924.75	1400225.15
25	342° 11' 8"	4.38	435932.76	1400224.31
26	355° 17' 35"	6.7	435936.93	1400222.97
27	355° 14' 11"	4.82	435943.61	1400222.42
28	78° 41' 24"	8.31	435948.41	1400222.02

29	79° 6' 37"	5.08	435950.04	1400230.17
30	78° 51' 55"	8.34	435951	1400235.16
31	169° 25' 6"	8.33	435952.61	1400243.34

Образуемый земельный участок с условным номером ЗУ62

Номер	Дир.угол	Длина	X	Y
1	80° 32' 16"	20.13	436121.11	1400388.42
2	171° 30' 40"	0.68	436124.42	1400408.28
3	172° 8' 34"	5.05	436123.75	1400408.38
4	82° 12' 47"	1.18	436118.75	1400409.07
5	170° 59' 22"	16.47	436118.91	1400410.24
6	115° 49' 16"	1.03	436102.64	1400412.82
7	174° 51' 16"	4.24	436102.19	1400413.75
8	174° 56' 47"	26.9	436097.97	1400414.13
9	170° 51' 21"	5.03	436071.17	1400416.5
10	261° 11' 39"	18.94	436066.2	1400417.3
11	350° 13' 27"	23.44	436063.3	1400398.58
12	341° 15' 31"	2.96	436086.4	1400394.6
13	351° 34' 6"	26.6	436089.2	1400393.65
14	346° 1' 29"	4.55	436115.51	1400389.75
15	348° 58' 14"	1.2	436119.93	1400388.65

Образуемый земельный участок с условным номером ЗУ63

Номер	Дир.угол	Длина	X	Y
1	80° 11' 44"	22.84	436240.57	1400214.86
2	172° 24' 19"	0.91	436244.46	1400237.37
3	172° 14' 5"	0.67	436243.56	1400237.49
4	172° 0' 14"	7.26	436242.9	1400237.58
5	178° 47' 56"	4.77	436235.71	1400238.59
6	172° 34' 30"	7.58	436230.94	1400238.69
7	266° 59' 14"	2.28	436223.42	1400239.67
8	178° 21' 43"	11.89	436223.3	1400237.39
9	177° 21' 35"	4.12	436211.41	1400237.73
10	265° 32' 5"	20.42	436207.29	1400237.92
11	356° 21' 41"	9.77	436205.7	1400217.56
12	357° 38' 12"	14.79	436215.45	1400216.94
13	351° 54' 31"	10.44	436230.23	1400216.33

Образуемый земельный участок с условным номером ЗУ64

Номер	Дир.угол	Длина	X	Y
1	83° 19' 32"	0.95	436156.24	1400281.3
2	83° 29' 44"	8.47	436156.35	1400282.24
3	78° 15' 5"	3.59	436157.31	1400290.66
4	77° 56' 49"	2.87	436158.04	1400294.17
5	79° 40' 29"	2.51	436158.64	1400296.98
6	170° 25' 1"	34.36	436159.09	1400299.45
7	260° 39' 29"	17.99	436125.21	1400305.17
8	348° 20' 59"	0.99	436122.29	1400287.42
9	346° 19' 43"	4.19	436123.26	1400287.22
10	349° 28' 38"	21.41	436127.33	1400286.23

11	352° 36' 22"	7.93	436148.38	1400282.32
----	--------------	------	-----------	------------

Образуемый земельный участок с условным номером ЗУ65

Номер	Дир.угол	Длина	X	Y
1	80° 44' 38"	19.65	436239.42	1400268.52
2	172° 57' 49"	17.63	436242.58	1400287.91
3	262° 43' 30"	2.37	436225.08	1400290.07
4	260° 0' 44"	22.95	436224.78	1400287.72
5	204° 5' 27"	3.63	436220.8	1400265.12
6	245° 49' 15"	2.15	436217.49	1400263.64
7	260° 42' 34"	7.12	436216.61	1400261.68
8	3° 53' 4"	3.25	436215.46	1400254.65
9	6° 34' 55"	0.52	436218.7	1400254.87
10	6° 22' 38"	5.13	436219.22	1400254.93
11	3° 31' 9"	3.75	436224.32	1400255.5
12	83° 22' 43"	14.4	436228.06	1400255.73
13	351° 9' 6"	9.82	436229.72	1400270.03

Образуемый земельный участок с условным номером ЗУ66

Номер	Дир.угол	Длина	X	Y
1	80° 12' 4"	40.31	436226.59	1400133.97
2	168° 56' 20"	1.36	436233.45	1400173.69
3	174° 11' 36"	1.19	436232.12	1400173.95
4	170° 36' 16"	1.41	436230.94	1400174.07
5	170° 36' 29"	6.68	436229.55	1400174.3
6	172° 27' 27"	16	436222.96	1400175.39
7	166° 6' 26"	7.75	436207.1	1400177.49
8	271° 57' 50"	23.05	436199.58	1400179.35
9	268° 53' 13"	8.75	436200.37	1400156.31
10	267° 36' 51"	0.24	436200.2	1400147.56
11	286° 12' 48"	2.94	436200.19	1400147.32
12	264° 27' 10"	5.59	436201.01	1400144.5
13	254° 55' 9"	1.73	436200.47	1400138.94
14	352° 55' 12"	26.77	436200.02	1400137.27

Образуемый земельный участок с условным номером ЗУ67

Номер	Дир.угол	Длина	X	Y
1	260° 41' 43"	17.94	436110.78	1400217.32
2	355° 14' 11"	1.69	436107.88	1400199.62
3	355° 19' 11"	23.41	436109.56	1400199.48
4	352° 44' 41"	9.82	436132.89	1400197.57
5	352° 45' 51"	32.71	436142.63	1400196.33
6	76° 47' 7"	5.07	436175.08	1400192.21
7	78° 13' 32"	11.37	436176.24	1400197.15
8	78° 23' 55"	1.54	436178.56	1400208.28
9	172° 49' 49"	27.08	436178.87	1400209.79
10	175° 21' 46"	9.4	436152	1400213.17
11	175° 37' 24"	17.95	436142.63	1400213.93
12	170° 5' 45"	3.2	436124.73	1400215.3
13	172° 28' 30"	8.7	436121.58	1400215.85

14	171° 21' 11"	2.19	436112.95	1400216.99
----	--------------	------	-----------	------------

Образуемый земельный участок с условным номером ЗУ68

Номер	Дир.угол	Длина	X	Y
1	115° 20' 46"	0.21	436183.94	1400250.89
2	174° 9' 25"	22.79	436183.85	1400251.08
3	176° 54' 21"	6.3	436161.18	1400253.4
4	171° 12' 53"	1.11	436154.89	1400253.74
5	177° 48' 54"	6.29	436153.79	1400253.91
6	177° 42' 54"	4.01	436147.5	1400254.15
7	179° 1' 54"	14.79	436143.49	1400254.31
8	172° 48' 55"	9.51	436128.7	1400254.56
9	171° 54' 29"	2.13	436119.26	1400255.75
10	260° 38' 21"	19.49	436117.15	1400256.05
11	349° 35' 52"	2.1	436113.98	1400236.82
12	354° 1' 13"	22.46	436116.05	1400236.44
13	343° 1' 41"	4.83	436138.39	1400234.1
14	358° 32' 47"	17.35	436143.01	1400232.69
15	357° 44' 0"	22	436160.35	1400232.25
16	82° 24' 53"	8.18	436182.33	1400231.38
17	87° 20' 17"	11.41	436183.41	1400239.49

Образуемый земельный участок с условным номером ЗУ69

Номер	Дир.угол	Длина	X	Y
1	352° 55' 20"	19.56	436123.42	1400146.78
2	81° 7' 10"	0.32	436142.83	1400144.37
3	81° 53' 43"	3.19	436142.88	1400144.69
4	82° 43' 58"	13.99	436143.33	1400147.85
5	172° 15' 59"	0.82	436145.1	1400161.73
6	86° 26' 59"	2.75	436144.29	1400161.84
7	173° 0' 8"	2.79	436144.46	1400164.58
8	91° 13' 55"	1.86	436141.69	1400164.92
9	92° 40' 19"	1.5	436141.65	1400166.78
10	91° 54' 33"	0.3	436141.58	1400168.28
11	186° 1' 39"	1.62	436141.57	1400168.58
12	92° 28' 50"	2.77	436139.96	1400168.41
13	90° 22' 33"	3.05	436139.84	1400171.18
14	85° 35' 31"	4.68	436139.82	1400174.23
15	82° 16' 41"	0.6	436140.18	1400178.9
16	176° 56' 29"	3.94	436140.26	1400179.49
17	177° 4' 16"	2.15	436136.33	1400179.7
18	261° 48' 21"	1.26	436134.18	1400179.81
19	268° 21' 60"	5.26	436134	1400178.56
20	173° 38' 6"	7.67	436133.85	1400173.3
21	264° 26' 52"	9.72	436126.23	1400174.15
22	256° 39' 58"	3.17	436125.29	1400164.48
23	275° 51' 22"	2.74	436124.56	1400161.4
24	263° 11' 22"	11.97	436124.84	1400158.67

Образуемый земельный участок с условным номером ЗУ70

Номер	Дир.угол	Длина	X	Y
1	352° 55' 49"	18.04	436153.68	1400143.02
2	79° 12' 57"	0.21	436171.58	1400140.8
3	78° 27' 27"	1.45	436171.62	1400141.01
4	79° 20' 23"	4.32	436171.91	1400142.43
5	77° 56' 36"	13.69	436172.71	1400146.68
6	77° 19' 59"	10.35	436175.57	1400160.07
7	84° 14' 35"	3.69	436177.84	1400170.17
8	169° 27' 7"	5.9	436178.21	1400173.84
9	172° 27' 32"	14.17	436172.41	1400174.92
10	265° 27' 39"	11.88	436158.36	1400176.78
11	175° 0' 23"	1.03	436157.42	1400164.94
12	263° 0' 36"	20.54	436156.39	1400165.03
13	263° 25' 5"	0.26	436153.89	1400144.64
14	262° 35' 19"	1.24	436153.86	1400144.38
15	261° 15' 14"	0.13	436153.7	1400143.15

Образуемый земельный участок с условным номером ЗУ71

Номер	Дир.угол	Длина	X	Y
1	80° 10' 41"	16.24	436233.45	1400173.69
2	172° 4' 2"	1.23	436236.22	1400189.69
3	170° 32' 16"	0.91	436235	1400189.86
4	173° 20' 44"	3.02	436234.1	1400190.01
5	173° 58' 34"	4	436231.1	1400190.36
6	174° 48' 20"	6.41	436227.12	1400190.78
7	175° 29' 29"	5.6	436220.74	1400191.36
8	172° 25' 22"	8.65	436215.16	1400191.8
9	170° 36' 11"	2.88	436206.59	1400192.94
10	169° 34' 56"	2.27	436203.75	1400193.41
11	165° 17' 50"	5	436201.52	1400193.82
12	174° 14' 42"	20.54	436196.68	1400195.09
13	256° 47' 7"	5.07	436176.24	1400197.15
14	266° 26' 15"	2.57	436175.08	1400192.21
15	261° 28' 49"	7.69	436174.92	1400189.64
16	353° 56' 9"	17.42	436173.78	1400182.03
17	354° 20' 35"	8.52	436191.1	1400180.19
18	346° 6' 26"	7.75	436199.58	1400179.35
19	352° 27' 27"	16	436207.1	1400177.49
20	350° 36' 29"	6.68	436222.96	1400175.39
21	350° 36' 16"	1.41	436229.55	1400174.3
22	354° 11' 36"	1.19	436230.94	1400174.07
23	348° 56' 20"	1.36	436232.12	1400173.95

Образуемый земельный участок с условным номером ЗУ72

Номер	Дир.угол	Длина	X	Y
1	173° 9' 34"	10.75	436253.25	1400286.63
2	260° 44' 38"	19.65	436242.58	1400287.91
3	171° 9' 6"	9.82	436239.42	1400268.52
4	263° 22' 43"	14.4	436229.72	1400270.03

5	3° 26' 51"	6.65	436228.06	1400255.73
6	0° 8' 54"	3.86	436234.7	1400256.13
7	345° 40' 38"	8.25	436238.56	1400256.14
8	347° 23' 29"	0.78	436246.55	1400254.1
9	79° 42' 16"	33.24	436247.31	1400253.93

Образуемый земельный участок с условным номером ЗУ73

Номер	Дир.угол	Длина	X	Y
1	349° 35' 52"	2.1	436113.98	1400236.82
2	354° 1' 13"	22.46	436116.05	1400236.44
3	343° 1' 41"	4.83	436138.39	1400234.1
4	358° 32' 47"	17.35	436143.01	1400232.69
5	357° 44' 0"	22	436160.35	1400232.25
6	262° 24' 19"	10.44	436182.33	1400231.38
7	180° 0' 0"	0.02	436180.95	1400221.03
8	351° 52' 12"	0.78	436180.93	1400221.03
9	251° 33' 54"	0.09	436181.7	1400220.92
10	252° 31' 45"	2.63	436181.67	1400220.83
11	256° 44' 27"	8.76	436180.88	1400218.32
12	172° 49' 49"	27.08	436178.87	1400209.79
13	175° 21' 46"	9.4	436152	1400213.17
14	175° 37' 24"	17.95	436142.63	1400213.93
15	170° 5' 45"	3.2	436124.73	1400215.3
16	172° 28' 30"	8.7	436121.58	1400215.85
17	171° 21' 11"	2.19	436112.95	1400216.99
18	80° 40' 50"	19.76	436110.78	1400217.32

Образуемый земельный участок с условным номером ЗУ74

Номер	Дир.угол	Длина	X	Y
1	83° 11' 22"	11.97	436123.42	1400146.78
2	95° 51' 22"	2.74	436124.84	1400158.67
3	76° 39' 58"	3.17	436124.56	1400161.4
4	84° 26' 52"	9.72	436125.29	1400164.48
5	353° 38' 6"	7.67	436126.23	1400174.15
6	88° 21' 60"	5.26	436133.85	1400173.3
7	81° 48' 21"	1.26	436134	1400178.56
8	357° 4' 16"	2.15	436134.18	1400179.81
9	356° 56' 29"	3.94	436136.33	1400179.7
10	81° 59' 20"	17.01	436140.26	1400179.49
11	172° 45' 7"	9.83	436142.63	1400196.33
12	175° 19' 4"	23.4	436132.88	1400197.57
13	175° 14' 11"	1.69	436109.56	1400199.48
14	260° 40' 39"	50.56	436107.88	1400199.62
15	352° 54' 49"	23.91	436099.69	1400149.73

Образуемый земельный участок с условным номером ЗУ75

Номер	Дир.угол	Длина	X	Y
1	171° 52' 42"	28.81	436187.61	1400295.38
2	259° 40' 29"	2.51	436159.09	1400299.45
3	257° 56' 49"	2.87	436158.64	1400296.98

4	258° 15' 5"	3.59	436158.04	1400294.17
5	263° 29' 44"	8.47	436157.31	1400290.66
6	263° 19' 32"	0.95	436156.35	1400282.24
7	260° 40' 35"	4.75	436156.24	1400281.3
8	274° 20' 55"	2.64	436155.47	1400276.61
9	261° 40' 51"	4.29	436155.67	1400273.98
10	267° 24' 42"	7.31	436155.05	1400269.74
11	271° 7' 10"	8.7	436154.72	1400262.44
12	356° 54' 21"	6.3	436154.89	1400253.74
13	354° 9' 25"	22.79	436161.18	1400253.4
14	295° 20' 46"	0.21	436183.85	1400251.08
15	87° 17' 15"	5.92	436183.94	1400250.89
16	84° 35' 30"	5.09	436184.22	1400256.8
17	90° 0' 0"	1.23	436184.7	1400261.87
18	87° 9' 48"	17.78	436184.7	1400263.1
19	81° 51' 5"	8.75	436185.58	1400280.86
20	82° 19' 20"	5.91	436186.82	1400289.52

Образуемый земельный участок с условным номером ЗУ76

Номер	Дир.угол	Длина	X	Y
1	91° 7' 10"	8.7	436154.89	1400253.74
2	87° 24' 42"	7.31	436154.72	1400262.44
3	81° 40' 51"	4.29	436155.05	1400269.74
4	94° 20' 55"	2.64	436155.67	1400273.98
5	80° 40' 35"	4.75	436155.47	1400276.61
6	172° 36' 22"	7.93	436156.24	1400281.3
7	169° 28' 38"	21.41	436148.38	1400282.32
8	166° 19' 43"	4.19	436127.33	1400286.23
9	168° 20' 59"	0.99	436123.26	1400287.22
10	260° 41' 41"	31.79	436122.29	1400287.42
11	351° 54' 29"	2.13	436117.15	1400256.05
12	352° 48' 55"	9.51	436119.26	1400255.75
13	359° 1' 54"	14.79	436128.7	1400254.56
14	357° 42' 54"	4.01	436143.49	1400254.31
15	357° 48' 54"	6.29	436147.5	1400254.15
16	351° 12' 53"	1.11	436153.79	1400253.91

Образуемый земельный участок с условным номером ЗУ77

Номер	Дир.угол	Длина	X	Y
1	80° 10' 28"	12.19	436236.22	1400189.69
2	167° 54' 19"	0.43	436238.3	1400201.7
3	166° 14' 21"	6.56	436237.88	1400201.79
4	168° 58' 3"	6.48	436231.51	1400203.35
5	175° 26' 55"	23.31	436225.15	1400204.59
6	262° 22' 33"	1.28	436201.91	1400206.44
7	172° 21' 30"	23.39	436201.74	1400205.17
8	258° 13' 32"	11.37	436178.56	1400208.28
9	354° 14' 42"	20.54	436176.24	1400197.15
10	345° 17' 50"	5	436196.68	1400195.09
11	349° 34' 56"	2.27	436201.52	1400193.82

12	350° 38' 8"	2.89	436203.75	1400193.41
13	352° 24' 51"	8.64	436206.6	1400192.94
14	355° 29' 58"	5.61	436215.16	1400191.8
15	354° 47' 51"	6.4	436220.75	1400191.36
16	353° 58' 34"	4	436227.12	1400190.78
17	353° 20' 44"	3.02	436231.1	1400190.36
18	350° 32' 16"	0.91	436234.1	1400190.01
19	352° 4' 2"	1.23	436235	1400189.86

Образуемый земельный участок с условным номером ЗУ78

Номер	Дир.угол	Длина	X	Y
1	352° 54' 27"	10.93	436142.83	1400144.37
2	81° 15' 14"	0.13	436153.68	1400143.02
3	82° 35' 19"	1.24	436153.7	1400143.15
4	83° 25' 5"	0.26	436153.86	1400144.38
5	83° 0' 36"	20.54	436153.89	1400144.64
6	355° 0' 23"	1.03	436156.39	1400165.03
7	85° 27' 39"	11.88	436157.42	1400164.94
8	352° 27' 32"	14.17	436158.36	1400176.78
9	79° 5' 37"	7.24	436172.41	1400174.92
10	81° 28' 49"	7.69	436173.78	1400182.03
11	86° 26' 15"	2.57	436174.92	1400189.64
12	172° 45' 51"	32.71	436175.08	1400192.21
13	261° 59' 20"	17.01	436142.63	1400196.33
14	262° 16' 41"	0.6	436140.26	1400179.49
15	265° 35' 31"	4.68	436140.18	1400178.9
16	270° 22' 33"	3.05	436139.82	1400174.23
17	272° 28' 50"	2.77	436139.84	1400171.18
18	6° 1' 39"	1.62	436139.96	1400168.41
19	271° 54' 33"	0.3	436141.57	1400168.58
20	272° 40' 19"	1.5	436141.58	1400168.28
21	271° 13' 55"	1.86	436141.65	1400166.78
22	353° 0' 8"	2.79	436141.69	1400164.92
23	266° 26' 59"	2.75	436144.46	1400164.58
24	352° 15' 59"	0.82	436144.29	1400161.84
25	262° 43' 58"	13.99	436145.1	1400161.73
26	261° 53' 43"	3.19	436143.33	1400147.85
27	261° 7' 10"	0.32	436142.88	1400144.69

Образуемый земельный участок с условным номером ЗУ79

Номер	Дир.угол	Длина	X	Y
1	181° 31' 39"	0.75	436183.08	1400231.4
2	262° 24' 19"	10.44	436182.33	1400231.38
3	180° 0' 0"	0.02	436180.95	1400221.03
4	351° 52' 12"	0.78	436180.93	1400221.03
5	352° 2' 45"	11.06	436181.7	1400220.92
6	352° 1' 3"	13.18	436192.65	1400219.39
7	355° 48' 54"	0.41	436205.7	1400217.56
8	85° 10' 32"	20.33	436206.11	1400217.53
9	359° 2' 33"	3.59	436207.82	1400237.79

10	358° 21' 43"	11.89	436211.41	1400237.73
11	86° 59' 14"	2.28	436223.3	1400237.39
12	352° 34' 30"	7.58	436223.42	1400239.67
13	358° 47' 56"	4.77	436230.94	1400238.69
14	352° 0' 14"	7.26	436235.71	1400238.59
15	352° 14' 5"	0.67	436242.9	1400237.58
16	352° 24' 19"	0.91	436243.56	1400237.49
17	80° 14' 6"	16.8	436244.46	1400237.37
18	167° 23' 29"	0.78	436247.31	1400253.93
19	175° 31' 10"	5.38	436246.55	1400254.1
20	202° 15' 15"	4.7	436241.19	1400254.52
21	172° 30' 15"	8.82	436236.84	1400252.74
22	174° 56' 44"	5.56	436228.1	1400253.89
23	187° 14' 58"	2.85	436222.56	1400254.38
24	171° 36' 25"	4.32	436219.73	1400254.02
25	184° 16' 46"	1.47	436215.46	1400254.65
26	174° 40' 34"	25.65	436213.99	1400254.54
27	181° 37' 30"	4.23	436188.45	1400256.92
28	267° 17' 15"	5.92	436184.22	1400256.8
29	344° 15' 40"	1.14	436183.94	1400250.89
30	264° 9' 14"	11.78	436185.04	1400250.58
31	264° 10' 59"	7.5	436183.84	1400238.86

Образуемый земельный участок с условным номером ЗУ80

Номер	Дир.угол	Длина	X	Y
1	80° 12' 48"	13.35	436238.3	1400201.7
2	171° 54' 31"	10.44	436240.57	1400214.86
3	177° 38' 12"	14.79	436230.23	1400216.33
4	176° 23' 8"	9.36	436215.45	1400216.94
5	175° 48' 54"	0.41	436206.11	1400217.53
6	172° 1' 3"	13.18	436205.7	1400217.56
7	172° 2' 45"	11.06	436192.65	1400219.39
8	251° 33' 54"	0.09	436181.7	1400220.92
9	252° 31' 45"	2.63	436181.67	1400220.83
10	256° 44' 27"	8.76	436180.88	1400218.32
11	258° 23' 55"	1.54	436178.87	1400209.79
12	352° 21' 30"	23.39	436178.56	1400208.28
13	82° 22' 33"	1.28	436201.74	1400205.17
14	355° 26' 55"	23.31	436201.91	1400206.44
15	348° 58' 3"	6.48	436225.15	1400204.59
16	346° 14' 21"	6.56	436231.51	1400203.35
17	347° 54' 19"	0.43	436237.88	1400201.79

Образуемый земельный участок с условным номером ЗУ81

Номер	Дир.угол	Длина	X	Y
1	65° 49' 15"	2.15	436216.61	1400261.68
2	24° 5' 27"	3.63	436217.49	1400263.64
3	80° 0' 44"	22.95	436220.8	1400265.12
4	82° 43' 30"	2.37	436224.78	1400287.72
5	171° 56' 3"	37.84	436225.08	1400290.07

6	262° 19' 20"	5.91	436187.61	1400295.38
7	261° 51' 5"	8.75	436186.82	1400289.52
8	267° 9' 48"	17.78	436185.58	1400280.86
9	270° 0' 0"	1.23	436184.7	1400263.1
10	264° 35' 30"	5.09	436184.7	1400261.87
11	1° 37' 30"	4.23	436184.22	1400256.8
12	354° 40' 34"	25.65	436188.45	1400256.92
13	4° 16' 46"	1.47	436213.99	1400254.54
14	80° 42' 34"	7.12	436215.46	1400254.65

Образующий земельный участок с условным номером ЗУ82

Номер	Дир.угол	Длина	X	Y
1	74° 55' 9"	1.73	436200.02	1400137.27
2	84° 27' 10"	5.59	436200.47	1400138.94
3	106° 12' 48"	2.94	436201.01	1400144.5
4	87° 36' 51"	0.24	436200.19	1400147.32
5	88° 53' 13"	8.75	436200.2	1400147.56
6	91° 57' 50"	23.05	436200.37	1400156.31
7	174° 20' 35"	8.52	436199.58	1400179.35
8	173° 56' 9"	17.42	436191.1	1400180.19
9	259° 5' 37"	7.24	436173.78	1400182.03
10	349° 27' 7"	5.9	436172.41	1400174.92
11	264° 14' 35"	3.69	436178.21	1400173.84
12	257° 19' 59"	10.35	436177.84	1400170.17
13	257° 56' 36"	13.69	436175.57	1400160.07
14	259° 20' 23"	4.32	436172.71	1400146.68
15	258° 27' 27"	1.45	436171.91	1400142.43
16	259° 12' 57"	0.21	436171.62	1400141.01
17	352° 55' 28"	28.66	436171.58	1400140.8

Образующий земельный участок с условным номером ЗУ83

Номер	Дир.угол	Длина	X	Y
1	352° 31' 53"	33.08	435883.11	1400267.34
2	355° 28' 24"	30.92	435915.91	1400263.04
3	80° 21' 45"	18.28	435946.73	1400260.6
4	176° 20' 21"	24.12	435949.79	1400278.62
5	204° 5' 15"	8.38	435925.72	1400280.16
6	254° 5' 27"	6.53	435918.07	1400276.74
7	172° 4' 10"	2.03	435916.28	1400270.46
8	173° 28' 4"	2.64	435914.27	1400270.74
9	176° 11' 52"	6.48	435911.65	1400271.04
10	173° 5' 4"	4.07	435905.18	1400271.47
11	175° 4' 33"	17.47	435901.14	1400271.96
12	264° 12' 55"	6.15	435883.73	1400273.46

Образующий земельный участок с условным номером ЗУ84

Номер	Дир.угол	Длина	X	Y
1	82° 52' 30"	0.56	435954.63	1400168.8
2	80° 12' 16"	36.74	435954.7	1400169.36
3	78° 56' 53"	22.64	435960.95	1400205.56

4	171° 5' 35"	15.44	435965.29	1400227.78
5	258° 41' 24"	8.31	435950.04	1400230.17
6	253° 35' 49"	14.45	435948.41	1400222.02
7	260° 11' 28"	15.5	435944.33	1400208.16
8	256° 31' 12"	4.25	435941.69	1400192.89
9	257° 24' 1"	17.51	435940.7	1400188.76
10	258° 6' 41"	0.39	435936.88	1400171.67
11	352° 2' 60"	18	435936.8	1400171.29

Образуемый земельный участок с условным номером ЗУ85

Номер	Дир.угол	Длина	X	Y
1	354° 27' 15"	16.97	436042.59	1400216.8
2	261° 3' 26"	5.98	436059.48	1400215.16
3	272° 4' 5"	3.6	436058.55	1400209.25
4	353° 35' 29"	2.78	436058.68	1400205.65
5	348° 51' 12"	20.64	436061.44	1400205.34
6	350° 14' 59"	7.85	436081.69	1400201.35
7	350° 42' 24"	0.56	436089.43	1400200.02
8	81° 24' 52"	22.24	436089.98	1400199.93
9	174° 48' 20"	0.44	436093.3	1400221.92
10	173° 53' 19"	29.31	436092.86	1400221.96
11	171° 53' 9"	20.19	436063.72	1400225.08
12	264° 9' 7"	11.19	436043.73	1400227.93

Образуемый земельный участок с условным номером ЗУ86

Номер	Дир.угол	Длина	X	Y
1	264° 3' 57"	2.81	436025.31	1400317.02
2	264° 35' 22"	21.85	436025.02	1400314.23
3	266° 59' 3"	29.65	436022.96	1400292.48
4	351° 15' 6"	19.92	436021.4	1400262.87
5	350° 56' 4"	6.41	436041.09	1400259.84
6	263° 11' 24"	31.12	436047.42	1400258.83
7	264° 9' 7"	11.19	436043.73	1400227.93
8	174° 30' 12"	7.73	436042.59	1400216.8
9	169° 15' 6"	20.8	436034.9	1400217.54
10	172° 25' 10"	16.22	436014.46	1400221.42
11	173° 1' 30"	17.05	435998.38	1400223.56
12	172° 25' 34"	16.31	435981.46	1400225.63
13	171° 5' 35"	15.44	435965.29	1400227.78
14	79° 6' 37"	5.08	435950.04	1400230.17
15	78° 51' 55"	8.34	435951	1400235.16
16	81° 25' 13"	8.11	435952.61	1400243.34
17	353° 6' 38"	15.09	435953.82	1400251.36
18	350° 13' 3"	0.59	435968.8	1400249.55
19	79° 56' 31"	7.27	435969.38	1400249.45
20	43° 31' 52"	1.66	435970.65	1400256.61
21	354° 23' 1"	16.35	435971.85	1400257.75
22	353° 29' 17"	6.26	435988.12	1400256.15
23	353° 18' 31"	1.8	435994.34	1400255.44
24	82° 23' 52"	4.91	435996.13	1400255.23

25	82° 0' 38"	0.58	435996.78	1400260.1
26	82° 31' 6"	27.49	435996.86	1400260.67
27	82° 31' 18"	17.9	436000.44	1400287.93
28	72° 10' 52"	0.59	436002.77	1400305.68
29	80° 17' 26"	2.67	436002.95	1400306.24
30	81° 52' 12"	0.85	436003.4	1400308.87
31	100° 18' 17"	0.78	436003.52	1400309.71
32	82° 32' 51"	9.33	436003.38	1400310.48
33	352° 32' 55"	20.9	436004.59	1400319.73

Образуемый земельный участок с условным номером ЗУ87

Номер	Дир.угол	Длина	X	Y
1	356° 19' 32"	5.46	435951.63	1400085.43
2	355° 38' 30"	7.63	435957.08	1400085.08
3	265° 12' 36"	19.88	435964.69	1400084.5
4	266° 54' 21"	3.33	435963.03	1400064.69
5	263° 59' 53"	4.3	435962.85	1400061.36
6	264° 1' 21"	12.39	435962.4	1400057.08
7	261° 18' 49"	2.91	435961.11	1400044.76
8	353° 28' 49"	0.35	435960.67	1400041.88
9	263° 5' 30"	5.9	435961.02	1400041.84
10	172° 36' 50"	0.54	435960.31	1400035.98
11	261° 11' 36"	6.47	435959.77	1400036.05
12	172° 32' 1"	3.54	435958.78	1400029.66
13	153° 26' 6"	6.44	435955.27	1400030.12
14	96° 54' 12"	10.9	435949.51	1400033
15	176° 3' 17"	13.08	435948.2	1400043.82
16	83° 38' 58"	12.3	435935.15	1400044.72
17	352° 45' 37"	9.92	435936.51	1400056.94
18	75° 21' 55"	3.48	435946.35	1400055.69
19	75° 26' 27"	11.7	435947.23	1400059.06
20	84° 26' 49"	10.85	435950.17	1400070.38
21	84° 29' 23"	4.27	435951.22	1400081.18

Образуемый земельный участок с условным номером ЗУ88

Номер	Дир.угол	Длина	X	Y
1	352° 24' 19"	0.91	435960.71	1400391.88
2	74° 57' 26"	1.66	435961.61	1400391.76
3	83° 32' 12"	18.48	435962.04	1400393.36
4	176° 51' 18"	0.91	435964.12	1400411.72
5	174° 52' 58"	0.67	435963.21	1400411.77
6	178° 49' 39"	28.35	435962.54	1400411.83
7	169° 35' 52"	34.17	435934.2	1400412.41
8	262° 43' 4"	21.69	435900.59	1400418.58
9	354° 19' 58"	11.85	435897.84	1400397.06
10	356° 41' 31"	16.12	435909.63	1400395.89
11	354° 58' 10"	35.13	435925.72	1400394.96

Образуемый земельный участок с условным номером ЗУ89

Номер	Дир.угол	Длина	X	Y
-------	----------	-------	---	---

1	262° 46' 16"	30.75	435890.55	1400327.2
2	357° 56' 1"	27.46	435886.68	1400296.69
3	88° 33' 53"	27.55	435914.12	1400295.7
4	174° 51' 8"	11.14	435914.81	1400323.24
5	174° 17' 22"	1.81	435903.71	1400324.24
6	173° 30' 37"	5.93	435901.91	1400324.42
7	85° 8' 49"	1.06	435896.02	1400325.09
8	175° 14' 11"	0.24	435896.11	1400326.15
9	85° 1' 49"	0.23	435895.87	1400326.17
10	172° 45' 59"	2.62	435895.89	1400326.4
11	170° 15' 60"	2.78	435893.29	1400326.73

Образуемый земельный участок с условным номером ЗУ90

Номер	Дир.угол	Длина	X	Y
1	356° 42' 55"	28.8	435911.29	1400437.98
2	357° 30' 15"	16.08	435940.04	1400436.33
3	350° 45' 20"	8.22	435956.1	1400435.63
4	270° 9' 41"	21.29	435964.21	1400434.31
5	263° 25' 5"	1.31	435964.27	1400413.02
6	176° 51' 18"	0.91	435964.12	1400411.72
7	174° 52' 58"	0.67	435963.21	1400411.77
8	178° 49' 39"	28.35	435962.54	1400411.83
9	169° 35' 52"	34.17	435934.2	1400412.41
10	82° 42' 8"	18.11	435900.59	1400418.58
11	347° 27' 48"	7.88	435902.89	1400436.54
12	77° 17' 53"	3.23	435910.58	1400434.83

Образуемый земельный участок с условным номером ЗУ91

Номер	Дир.угол	Длина	X	Y
1	172° 31' 54"	19.47	436009.64	1400161.45
2	82° 18' 53"	60.12	435990.34	1400163.98
3	352° 25' 10"	16.22	435998.38	1400223.56
4	266° 34' 47"	41.9	436014.46	1400221.42
5	262° 42' 42"	18.29	436011.96	1400179.59

Образуемый земельный участок с условным номером ЗУ92

Номер	Дир.угол	Длина	X	Y
1	84° 25' 40"	9.06	435975.69	1400083.73
2	84° 37' 27"	8.86	435976.57	1400092.75
3	82° 53' 24"	4.77	435977.4	1400101.57
4	85° 42' 51"	4.28	435977.99	1400106.3
5	134° 0' 24"	1.22	435978.31	1400110.57
6	169° 41' 43"	0.34	435977.46	1400111.45
7	174° 51' 16"	4.24	435977.13	1400111.51
8	85° 36' 5"	0.52	435972.91	1400111.89
9	85° 19' 18"	6.13	435972.95	1400112.41
10	173° 26' 30"	4.64	435973.45	1400118.52
11	173° 15' 47"	4.94	435968.84	1400119.05
12	173° 35' 48"	5.02	435963.93	1400119.63
13	173° 57' 5"	9.11	435958.94	1400120.19

14	266° 43' 46"	1.05	435949.88	1400121.15
15	173° 56' 33"	33.36	435949.82	1400120.1
16	266° 53' 17"	5.16	435916.65	1400123.62
17	264° 52' 15"	8.72	435916.37	1400118.47
18	263° 27' 24"	9.65	435915.59	1400109.78
19	261° 53' 24"	8.01	435914.49	1400100.19
20	311° 3' 49"	7.93	435913.36	1400092.26
21	55° 9' 37"	4.01	435918.57	1400086.28
22	351° 0' 58"	15.75	435920.86	1400089.57
23	84° 11' 28"	4.64	435936.42	1400087.11
24	351° 34' 23"	3	435936.89	1400091.73
25	83° 46' 13"	5.16	435939.86	1400091.29
26	353° 46' 40"	8.58	435940.42	1400096.42
27	263° 50' 38"	5.5	435948.95	1400095.49
28	264° 45' 29"	4.38	435948.36	1400090.02
29	356° 21' 40"	9.14	435947.96	1400085.66
30	355° 38' 11"	7.49	435957.08	1400085.08
31	355° 59' 41"	11.17	435964.55	1400084.51

2 этап

Образуемый земельный участок с условным номером ЗУ93

Номер	Дир.угол	Длина	X	Y
1	173° 9' 34"	10.75	436253.25	1400286.63
2	260° 44' 38"	19.65	436242.58	1400287.91
3	171° 9' 6"	9.82	436239.42	1400268.52
4	263° 22' 43"	14.4	436229.72	1400270.03
5	271° 14' 43"	1.84	436228.06	1400255.73
6	352° 30' 15"	8.82	436228.1	1400253.89
7	22° 15' 15"	4.7	436236.84	1400252.74
8	355° 31' 10"	5.38	436241.19	1400254.52
9	347° 23' 29"	0.78	436246.55	1400254.1
10	79° 42' 16"	33.24	436247.31	1400253.93

Образуемый земельный участок с условным номером ЗУ94

Номер	Дир.угол	Длина	X	Y
1	80° 44' 38"	19.65	436239.42	1400268.52
2	172° 57' 49"	17.63	436242.58	1400287.91
3	262° 43' 30"	2.37	436225.08	1400290.07
4	260° 0' 44"	22.95	436224.78	1400287.72
5	204° 9' 20"	3.62	436220.8	1400265.12
6	245° 34' 41"	2.15	436217.5	1400263.64
7	260° 42' 34"	7.12	436216.61	1400261.68
8	351° 36' 25"	4.32	436215.46	1400254.65
9	7° 14' 58"	2.85	436219.73	1400254.02
10	354° 56' 44"	5.56	436222.56	1400254.38
11	91° 14' 43"	1.84	436228.1	1400253.89
12	83° 22' 43"	14.4	436228.06	1400255.73
13	351° 9' 6"	9.82	436229.72	1400270.03

Образуемый земельный участок с условным номером ЗУ95

Номер	Дир.угол	Длина	X	Y
1	115° 20' 46"	0.21	436183.94	1400250.89
2	174° 9' 25"	22.79	436183.85	1400251.08
3	176° 54' 21"	6.3	436161.18	1400253.4
4	171° 12' 53"	1.11	436154.89	1400253.74
5	177° 48' 54"	6.29	436153.79	1400253.91
6	177° 42' 54"	4.01	436147.5	1400254.15
7	179° 1' 54"	14.79	436143.49	1400254.31
8	172° 48' 55"	9.51	436128.7	1400254.56
9	171° 54' 29"	2.13	436119.26	1400255.75
10	260° 38' 21"	19.49	436117.15	1400256.05
11	349° 35' 52"	2.1	436113.98	1400236.82
12	354° 1' 13"	22.46	436116.05	1400236.44
13	343° 1' 41"	4.83	436138.39	1400234.1
14	358° 32' 47"	17.35	436143.01	1400232.69
15	357° 44' 0"	22	436160.35	1400232.25
16	1° 31' 39"	0.75	436182.33	1400231.38
17	84° 10' 59"	7.5	436183.08	1400231.4
18	84° 9' 14"	11.78	436183.84	1400238.86
19	164° 15' 40"	1.14	436185.04	1400250.58

Образуемый земельный участок с условным номером ЗУ96

Номер	Дир.угол	Длина	X	Y
1	80° 32' 16"	0.61	436117.44	1400366.4
2	80° 32' 16"	21.72	436117.54	1400367
3	168° 58' 14"	1.2	436121.11	1400388.42
4	166° 1' 29"	4.55	436119.93	1400388.65
5	171° 34' 6"	26.6	436115.51	1400389.75
6	161° 15' 31"	2.96	436089.2	1400393.65
7	170° 13' 27"	23.44	436086.4	1400394.6
8	261° 12' 15"	13.14	436063.3	1400398.58
9	171° 19' 58"	12.67	436061.29	1400385.59
10	261° 7' 10"	0.65	436048.76	1400387.5
11	261° 48' 37"	8.14	436048.66	1400386.86
12	347° 27' 42"	19.3	436047.5	1400378.8
13	14° 24' 0"	2.29	436066.34	1400374.61
14	349° 44' 17"	19.09	436068.56	1400375.18
15	349° 51' 58"	30.58	436087.34	1400371.78

Образуемый земельный участок с условным номером ЗУ97

Номер	Дир.угол	Длина	X	Y
1	34° 51' 16"	0.68	436034.92	1400389.18
2	79° 49' 19"	11.71	436035.48	1400389.57
3	79° 51' 48"	6.7	436037.55	1400401.1
4	79° 48' 2"	12.14	436038.73	1400407.7
5	356° 9' 59"	1.94	436040.88	1400419.65
6	78° 54' 23"	1.04	436042.82	1400419.52
7	85° 42' 7"	14.41	436043.02	1400420.54
8	81° 5' 54"	2.52	436044.1	1400434.91

9	90° 30' 55"	6.67	436044.49	1400437.4
10	87° 16' 59"	2.95	436044.43	1400444.07
11	87° 16' 25"	0.63	436044.57	1400447.02
12	77° 14' 33"	0.54	436044.6	1400447.65
13	172° 12' 59"	12.63	436044.72	1400448.18
14	263° 39' 35"	0.91	436032.21	1400449.89
15	262° 24' 19"	0.15	436032.11	1400448.99
16	262° 35' 21"	7.21	436032.09	1400448.84
17	263° 16' 27"	35.43	436031.16	1400441.69
18	266° 55' 56"	15.32	436027.01	1400406.5
19	306° 15' 14"	0.37	436026.19	1400391.2
20	349° 44' 56"	0.96	436026.41	1400390.9
21	259° 30' 31"	0.27	436027.35	1400390.73
22	350° 27' 52"	7.73	436027.3	1400390.46

Образуемый земельный участок с условным номером ЗУ98

Номер	Дир.угол	Длина	X	Y
1	78° 41' 24"	2.4	436038.56	1400329.19
2	78° 22' 8"	12.6	436039.03	1400331.54
3	75° 31' 8"	5	436041.57	1400343.88
4	80° 29' 32"	14.53	436042.82	1400348.72
5	81° 45' 47"	15.91	436045.22	1400363.05
6	81° 48' 37"	8.14	436047.5	1400378.8
7	81° 7' 10"	0.65	436048.66	1400386.86
8	171° 8' 25"	13.44	436048.76	1400387.5
9	214° 51' 16"	0.68	436035.48	1400389.57
10	170° 27' 52"	7.73	436034.92	1400389.18
11	260° 58' 39"	41.77	436027.3	1400390.46
12	173° 30' 12"	2.83	436020.75	1400349.21
13	263° 21' 56"	13.33	436017.94	1400349.53
14	266° 40' 37"	1.55	436016.4	1400336.29
15	263° 50' 59"	2.33	436016.31	1400334.74
16	351° 49' 50"	22.73	436016.06	1400332.42

Образуемый земельный участок с условным номером ЗУ99

Номер	Дир.угол	Длина	X	Y
1	264° 11' 4"	3.26	436035.76	1400315.66
2	265° 0' 56"	51.1	436035.43	1400312.42
3	350° 36' 41"	10.24	436030.99	1400261.51
4	350° 56' 4"	6.41	436041.09	1400259.84
5	80° 18' 56"	6.36	436047.42	1400258.83
6	78° 0' 45"	14.93	436048.49	1400265.1
7	77° 44' 34"	6.41	436051.59	1400279.7
8	72° 57' 44"	6.48	436052.95	1400285.96
9	55° 34' 5"	5.78	436054.85	1400292.16
10	69° 21' 11"	0.74	436058.12	1400296.93
11	76° 48' 19"	15.03	436058.38	1400297.62
12	172° 32' 32"	26.27	436061.81	1400312.25

Образуемый земельный участок с условным номером ЗУ100

Номер	Дир.угол	Длина	X	Y
1	85° 0' 56"	51.1	436030.99	1400261.51
2	84° 11' 4"	3.26	436035.43	1400312.42
3	172° 35' 6"	10.54	436035.76	1400315.66
4	264° 3' 57"	2.81	436025.31	1400317.02
5	264° 35' 22"	21.85	436025.02	1400314.23
6	266° 59' 3"	29.65	436022.96	1400292.48
7	351° 55' 42"	9.69	436021.4	1400262.87

Образуемый земельный участок с условным номером ЗУ101

Номер	Дир.угол	Длина	X	Y
1	82° 23' 52"	4.91	435996.13	1400255.23
2	82° 0' 38"	0.58	435996.78	1400260.1
3	82° 31' 6"	27.49	435996.86	1400260.67
4	82° 31' 18"	17.9	436000.44	1400287.93
5	72° 10' 52"	0.59	436002.77	1400305.68
6	80° 17' 26"	2.67	436002.95	1400306.24
7	81° 52' 12"	0.85	436003.4	1400308.87
8	100° 18' 17"	0.78	436003.52	1400309.71
9	82° 32' 51"	9.33	436003.38	1400310.48
10	172° 33' 45"	7.96	436004.59	1400319.73
11	262° 23' 28"	2.64	435996.7	1400320.76
12	262° 26' 15"	62.53	435996.35	1400318.14
13	353° 26' 53"	8.06	435988.12	1400256.15

Образуемый земельный участок с условным номером ЗУ102

Номер	Дир.угол	Длина	X	Y
1	82° 26' 15"	62.53	435988.12	1400256.15
2	82° 23' 28"	2.64	435996.35	1400318.14
3	172° 32' 28"	17.02	435996.7	1400320.76
4	270° 58' 1"	2.37	435979.82	1400322.97
5	270° 20' 6"	6.84	435979.86	1400320.6
6	273° 57' 11"	2.47	435979.9	1400313.76
7	260° 45' 57"	3.3	435980.07	1400311.3
8	258° 11' 13"	3.13	435979.54	1400308.04
9	259° 41' 43"	4.36	435978.9	1400304.98
10	258° 0' 58"	2.17	435978.12	1400300.69
11	261° 52' 52"	14.44	435977.67	1400298.57
12	261° 53' 21"	20.91	435975.63	1400284.27
13	261° 53' 1"	5.88	435972.68	1400263.57
14	354° 23' 1"	16.35	435971.85	1400257.75

Образуемый земельный участок с условным номером ЗУ103

Номер	Дир.угол	Длина	X	Y
1	83° 11' 55"	1.1	435955.44	1400278.3
2	80° 53' 17"	44.08	435955.57	1400279.39
3	167° 0' 19"	0.13	435962.55	1400322.91
4	79° 28' 20"	2.3	435962.42	1400322.94
5	172° 32' 10"	12.16	435962.84	1400325.2

6	261° 4' 10"	1.42	435950.78	1400326.78
7	263° 33' 24"	45.45	435950.56	1400325.38
8	264° 19' 58"	1.32	435945.46	1400280.22
9	356° 16' 47"	4.47	435945.33	1400278.91
10	356° 45' 30"	5.66	435949.79	1400278.62

Образуемый земельный участок с условным номером ЗУ104

Номер	Дир.угол	Длина	X	Y
1	84° 19' 58"	1.32	435945.33	1400278.91
2	83° 33' 24"	45.45	435945.46	1400280.22
3	81° 4' 10"	1.42	435950.56	1400325.38
4	172° 33' 21"	19.37	435950.78	1400326.78
5	168° 19' 30"	4	435931.57	1400329.29
6	268° 2' 56"	34.95	435927.65	1400330.1
7	267° 10' 39"	15.03	435926.46	1400295.17
8	356° 21' 10"	19.65	435925.72	1400280.16

Образуемый земельный участок с условным номером ЗУ105

Номер	Дир.угол	Длина	X	Y
1	352° 32' 43"	32.99	435883.2	1400267.32
2	355° 28' 24"	30.92	435915.91	1400263.04
3	351° 55' 54"	6.55	435946.73	1400260.6
4	83° 12' 3"	18.75	435953.22	1400259.68
5	176° 45' 30"	5.66	435955.44	1400278.3
6	176° 20' 21"	24.12	435949.79	1400278.62
7	204° 5' 15"	8.38	435925.72	1400280.16
8	254° 5' 27"	6.53	435918.07	1400276.74
9	172° 4' 10"	2.03	435916.28	1400270.46
10	173° 28' 4"	2.64	435914.27	1400270.74
11	176° 11' 52"	6.48	435911.65	1400271.04
12	173° 5' 4"	4.07	435905.18	1400271.47
13	175° 4' 33"	17.47	435901.14	1400271.96
14	265° 3' 59"	6.16	435883.73	1400273.46

Образуемый земельный участок с условным номером ЗУ106

Номер	Дир.угол	Длина	X	Y
1	349° 25' 6"	8.33	435944.42	1400244.87
2	81° 25' 13"	8.11	435952.61	1400243.34
3	172° 44' 25"	1.58	435953.82	1400251.36
4	83° 11' 16"	8.18	435952.25	1400251.56
5	171° 55' 54"	6.55	435953.22	1400259.68
6	175° 28' 24"	30.92	435946.73	1400260.6
7	172° 32' 43"	32.99	435915.91	1400263.04
8	265° 1' 9"	17.74	435883.2	1400267.32
9	352° 41' 24"	3.46	435881.66	1400249.65
10	357° 11' 8"	19.14	435885.09	1400249.21
11	357° 19' 33"	4.72	435904.21	1400248.27
12	351° 41' 23"	9.89	435908.92	1400248.05
13	355° 39' 42"	4.36	435918.71	1400246.62
14	356° 11' 48"	21.41	435923.06	1400246.29

Образуемый земельный участок с условным номером ЗУ107

Номер	Дир.угол	Длина	X	Y
1	84° 16' 47"	11.64	436074.35	1400066.27
2	177° 30' 38"	0.46	436075.51	1400077.85
3	177° 33' 26"	5.87	436075.05	1400077.87
4	174° 30' 46"	8.68	436069.19	1400078.12
5	174° 24' 46"	1.85	436060.55	1400078.95
6	84° 29' 22"	5.42	436058.71	1400079.13
7	90° 0' 0"	0.36	436059.23	1400084.52
8	181° 15' 49"	6.8	436059.23	1400084.88
9	185° 23' 38"	2.34	436052.43	1400084.73
10	191° 33' 54"	2.64	436050.1	1400084.51
11	261° 15' 59"	3.49	436047.51	1400083.98
12	168° 56' 48"	2.19	436046.98	1400080.53
13	256° 31' 16"	3.99	436044.83	1400080.95
14	261° 7' 27"	3.69	436043.9	1400077.07
15	270° 32' 8"	2.14	436043.33	1400073.42
16	350° 39' 39"	7.64	436043.35	1400071.28
17	350° 52' 14"	23.76	436050.89	1400070.04

Образуемый земельный участок с условным номером ЗУ108

Номер	Дир.угол	Длина	X	Y
1	84° 25' 40"	9.06	435975.69	1400083.73
2	84° 37' 27"	8.86	435976.57	1400092.75
3	82° 55' 47"	1.3	435977.4	1400101.57
4	354° 33' 35"	2.74	435977.56	1400102.86
5	84° 34' 26"	7.61	435980.29	1400102.6
6	84° 32' 58"	5.26	435981.01	1400110.18
7	173° 37' 18"	8.28	435981.51	1400115.42
8	85° 32' 28"	2.19	435973.28	1400116.34
9	173° 26' 30"	4.64	435973.45	1400118.52
10	173° 15' 47"	4.94	435968.84	1400119.05
11	173° 35' 48"	5.02	435963.93	1400119.63
12	173° 57' 5"	9.11	435958.94	1400120.19
13	266° 43' 46"	1.05	435949.88	1400121.15
14	173° 56' 33"	33.36	435949.82	1400120.1
15	266° 53' 17"	5.16	435916.65	1400123.62
16	264° 52' 15"	8.72	435916.37	1400118.47
17	263° 27' 24"	9.65	435915.59	1400109.78
18	261° 53' 24"	8.01	435914.49	1400100.19
19	311° 3' 49"	7.93	435913.36	1400092.26
20	55° 9' 37"	4.01	435918.57	1400086.28
21	351° 0' 58"	15.75	435920.86	1400089.57
22	84° 11' 28"	4.64	435936.42	1400087.11
23	351° 34' 23"	3	435936.89	1400091.73
24	83° 46' 13"	5.16	435939.86	1400091.29
25	353° 46' 40"	8.58	435940.42	1400096.42
26	263° 50' 38"	5.5	435948.95	1400095.49
27	264° 45' 29"	4.38	435948.36	1400090.02
28	356° 21' 40"	9.14	435947.96	1400085.66

29	355° 38' 11"	7.49	435957.08	1400085.08
30	355° 59' 41"	11.17	435964.55	1400084.51

Образуемый земельный участок с условным номером ЗУ109

Номер	Дир.угол	Длина	X	Y
1	75° 25' 25"	15.18	435946.35	1400055.69
2	84° 26' 49"	10.85	435950.17	1400070.38
3	84° 29' 23"	4.27	435951.22	1400081.18
4	176° 24' 50"	3.68	435951.63	1400085.43
5	84° 45' 29"	4.38	435947.96	1400085.66
6	83° 50' 38"	5.5	435948.36	1400090.02
7	173° 46' 40"	8.58	435948.95	1400095.49
8	263° 46' 13"	5.16	435940.42	1400096.42
9	171° 34' 23"	3	435939.86	1400091.29
10	264° 11' 28"	4.64	435936.89	1400091.73
11	171° 0' 58"	15.75	435936.42	1400087.11
12	235° 9' 37"	4.01	435920.86	1400089.57
13	233° 7' 16"	12.91	435918.57	1400086.28
14	174° 9' 23"	12.87	435910.82	1400075.95
15	240° 38' 29"	38.45	435898.02	1400077.26
16	351° 29' 25"	14.73	435879.17	1400043.75
17	351° 44' 6"	6.61	435893.74	1400041.57
18	82° 2' 18"	1.44	435900.28	1400040.62
19	80° 39' 54"	1.48	435900.48	1400042.05
20	80° 33' 40"	20.06	435900.72	1400043.51
21	351° 56' 55"	14.42	435904.01	1400063.3
22	351° 21' 9"	11.91	435918.29	1400061.28
23	347° 43' 11"	6.25	435930.06	1400059.49
24	352° 43' 30"	0.47	435936.17	1400058.16
25	263° 36' 20"	1.17	435936.64	1400058.1
26	352° 45' 37"	9.92	435936.51	1400056.94

**ПРИЛОЖЕНИЕ 2. ВЕДОМОСТЬ КООРДИНАТ ХАРАКТЕРНЫХ ТОЧЕК ПУБЛИЧНЫХ
СЕРВИТУТОВ**

Сервитут 1

Номер	Дир.угол	Длина	X	Y
1	87° 50' 29"	8.5	435983.22	1400109.88
2	169° 52' 9"	6.48	435983.54	1400118.37
3	125° 26' 28"	3.45	435977.16	1400119.51
4	100° 44' 29"	27.47	435975.16	1400122.32
5	352° 15' 48"	4.53	435970.04	1400149.31
6	281° 0' 22"	25.51	435974.53	1400148.7
7	347° 21' 0"	8.72	435979.4	1400123.66
8	268° 2' 16"	12.56	435987.91	1400121.75
9	170° 55' 51"	4.31	435987.48	1400109.2

Сервитут 2

Номер	Дир.угол	Длина	X	Y
1	82° 55' 28"	10.07	435952.06	1400021.08
2	152° 43' 50"	3.27	435953.3	1400031.07
3	263° 24' 58"	11.16	435950.39	1400032.57
4	352° 16' 41"	2.98	435949.11	1400021.48

Сервитут 3

Номер	Дир.угол	Длина	X	Y
1	165° 43' 36"	11.72	435898.02	1400077.26
2	24° 23' 49"	29.32	435886.66	1400080.15
3	311° 3' 49"	7.93	435913.36	1400092.26
4	203° 41' 53"	22.44	435918.57	1400086.28
5	180° 0' 0"	0	435898.02	1400077.26

Сервитут 4

Номер	Дир.угол	Длина	X	Y
1	351° 5' 40"	17.76	435918.57	1400086.28
2	85° 12' 36"	3.59	435936.12	1400083.53
3	171° 0' 58"	15.75	435936.42	1400087.11
4	235° 9' 37"	4.01	435920.86	1400089.57

Сервитут 5

Номер	Дир.угол	Длина	X	Y
1	55° 9' 37"	4.01	435918.57	1400086.28
2	160° 16' 8"	7.97	435920.86	1400089.57
3	311° 3' 49"	7.93	435913.36	1400092.26

ПРИЛОЖЕНИЕ 3. ВЕДОМОСТЬ КООРДИНАТ ХАРАКТЕРНЫХ ТОЧЕК КРАСНЫХ ЛИНИЙ

Красная линия 1

Номер	Дир.угол	Длина	X	Y
1	80° 12' 4"	40.31	436226.59	1400133.97
2	80° 10' 41"	16.24	436233.45	1400173.69
3	80° 10' 28"	12.19	436236.22	1400189.69
4	80° 12' 48"	13.35	436238.3	1400201.7
5	80° 11' 44"	22.84	436240.57	1400214.86
6	80° 12' 5"	16.81	436244.46	1400237.37
7	79° 43' 17"	33.23	436247.32	1400253.93
8	173° 9' 34"	10.75	436253.25	1400286.63
9	172° 57' 49"	17.63	436242.58	1400287.91
10	171° 56' 3"	37.84	436225.08	1400290.07
11	171° 52' 42"	28.81	436187.61	1400295.38
12	170° 25' 1"	34.36	436159.09	1400299.45
13	260° 39' 29"	17.99	436125.21	1400305.17
14	260° 41' 41"	31.79	436122.29	1400287.42
15	260° 38' 21"	19.49	436117.15	1400256.05
16	260° 40' 50"	19.76	436113.98	1400236.82
17	260° 41' 43"	17.94	436110.78	1400217.32
18	260° 40' 39"	50.56	436107.88	1400199.62
19	352° 54' 49"	23.91	436099.69	1400149.73
20	352° 55' 20"	19.56	436123.42	1400146.78
21	352° 54' 27"	10.93	436142.83	1400144.37
22	352° 55' 49"	18.04	436153.68	1400143.02
23	352° 55' 28"	28.66	436171.58	1400140.8
24	352° 55' 12"	26.77	436200.02	1400137.27

Красная линия 2

Номер	Дир.угол	Длина	X	Y
1	81° 48' 17"	36.13	436065.52	1400005.09
2	81° 45' 45"	25.68	436070.67	1400040.85
3	84° 11' 51"	11.18	436074.35	1400066.27
4	86° 16' 7"	0.46	436075.48	1400077.39
5	86° 4' 11"	7.88	436075.51	1400077.85
6	85° 57' 54"	2.42	436076.05	1400085.71
7	91° 9' 57"	14.74	436076.22	1400088.12
8	84° 10' 1"	31.68	436075.92	1400102.86
9	171° 6' 35"	11.19	436079.14	1400134.38
10	171° 57' 39"	16.95	436068.08	1400136.11
11	170° 53' 58"	20.04	436051.3	1400138.48
12	168° 41' 24"	4.64	436031.51	1400141.65
13	174° 52' 52"	21.29	436026.96	1400142.56
14	172° 15' 57"	31.51	436005.75	1400144.46
15	172° 15' 48"	4.53	435974.53	1400148.7
16	172° 53' 3"	23.49	435970.04	1400149.31
17	172° 53' 58"	46.44	435946.73	1400152.22
18	260° 5' 26"	5.06	435900.65	1400157.96

19	172° 15' 24"	28.28	435899.78	1400152.98
20	262° 9' 32"	123.66	435871.76	1400156.79
21	352° 40' 56"	15.86	435854.89	1400034.29
22	352° 37' 17"	1.4	435870.62	1400032.27
23	352° 7' 30"	5.4	435872.01	1400032.09
24	352° 9' 48"	21.27	435877.36	1400031.35
25	352° 9' 3"	27.68	435898.43	1400028.45
26	352° 11' 27"	23.48	435925.85	1400024.67
27	352° 16' 41"	2.98	435949.11	1400021.48
28	352° 8' 48"	5.56	435952.06	1400021.08
29	352° 12' 9"	14.37	435957.57	1400020.32
30	352° 12' 2"	12.01	435971.81	1400018.37
31	351° 53' 13"	38.12	435983.71	1400016.74
32	351° 54' 10"	44.51	436021.45	1400011.36

Красная линия 3

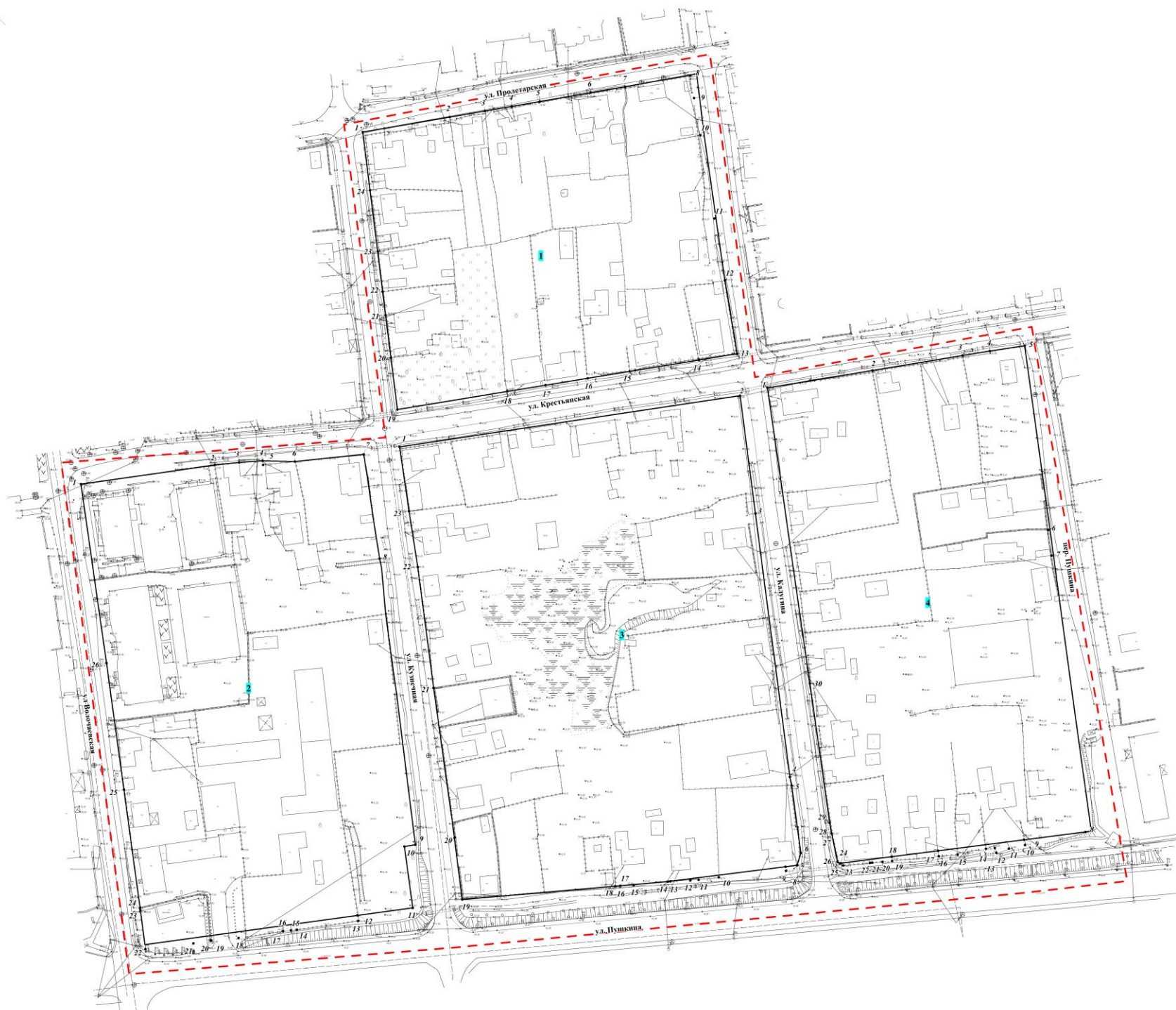
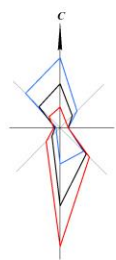
Номер	Дир.угол	Длина	X	Y
1	81° 25' 19"	23.33	436082.56	1400150.76
2	81° 24' 56"	26.4	436086.04	1400173.83
3	81° 24' 52"	22.24	436089.98	1400199.93
4	81° 25' 40"	27.31	436093.3	1400221.92
5	81° 24' 50"	30.21	436097.37	1400248.92
6	81° 25' 18"	28.02	436101.88	1400278.79
7	172° 35' 47"	44.62	436106.06	1400306.5
8	172° 33' 16"	36.81	436061.81	1400312.25
9	172° 32' 55"	20.9	436025.31	1400317.02
10	172° 32' 52"	24.98	436004.59	1400319.73
11	172° 31' 5"	17.13	435979.82	1400322.97
12	172° 32' 54"	31.54	435962.84	1400325.2
13	168° 19' 30"	4	435931.57	1400329.29
14	172° 16' 53"	31.12	435927.65	1400330.1
15	197° 2' 16"	5.84	435896.81	1400334.28
16	262° 46' 8"	59.58	435891.23	1400332.57
17	265° 1' 30"	24.1	435883.73	1400273.46
18	265° 2' 56"	70.33	435881.64	1400249.45
19	352° 47' 20"	36.33	435875.57	1400179.38
20	352° 2' 15"	9.67	435911.61	1400174.82
21	352° 0' 50"	15.76	435921.19	1400173.48
22	352° 2' 60"	18	435936.8	1400171.29
23	351° 59' 52"	17.74	435954.63	1400168.8
24	352° 37' 7"	18.29	435972.2	1400166.33
25	352° 31' 54"	19.47	435990.34	1400163.98
26	352° 29' 27"	18.14	436009.64	1400161.45
27	351° 3' 18"	25.85	436027.62	1400159.08
28	351° 40' 44"	29.71	436053.16	1400155.06

Красная линия 4

Номер	Дир.угол	Длина	X	Y
1	80° 31' 54"	48.02	436109.54	1400319.03
2	80° 32' 16"	22.32	436117.44	1400366.4

3	80° 32' 16"	20.13	436121.11	1400388.42
4	80° 57' 56"	12.55	436124.42	1400408.28
5	81° 15' 14"	16.18	436126.39	1400420.67
6	172° 12' 17"	27.35	436128.85	1400436.66
7	172° 12' 40"	31.58	436101.75	1400440.37
8	172° 11' 28"	25.98	436070.46	1400444.65
9	172° 12' 59"	12.63	436044.72	1400448.18
10	172° 11' 55"	24.16	436032.21	1400449.89
11	172° 14' 12"	42.64	436008.27	1400453.17
12	172° 10' 59"	59.78	435966.02	1400458.93
13	262° 42' 7"	115.49	435906.8	1400467.06
14	263° 2' 49"	0.41	435892.13	1400352.51
15	302° 20' 6"	1.29	435892.08	1400352.1
16	348° 33' 45"	13.21	435892.77	1400351.01
17	285° 15' 18"	0.11	435905.72	1400348.39
18	350° 55' 8"	2.47	435905.75	1400348.28
19	350° 55' 8"	2.47	435908.19	1400347.89
20	351° 50' 51"	18.05	435910.63	1400347.5
21	351° 52' 12"	46.32	435928.5	1400344.94
22	351° 51' 10"	23.71	435974.35	1400338.39
23	351° 51' 24"	18.43	435997.82	1400335.03
24	351° 49' 50"	22.73	436016.06	1400332.42
25	351° 51' 46"	23.1	436038.56	1400329.19
26	351° 50' 60"	48.6	436061.43	1400325.92

ДОКУМЕНТАЦИЯ ПО ПЛАНИРОВКЕ (ПРОЕКТ МЕЖЕВАНИЯ) ТЕРРИТОРИИ В ГОРОДЕ УССУРИЙСКЕ В ГРАНИЦАХ УЛИЦЫ ПУШКИНА,
 УЛИЦЫ ВОЛОЧАЕВСКАЯ, УЛИЦЫ КУЗНЕЧНАЯ, УЛИЦЫ ПРОЛЕТАРСКАЯ, УЛИЦЫ КАЛУГИНА, ПЕРЕУЛОК ПУШКИНА
 ЧЕРТЕЖ КРАСНЫХ ЛИНИЙ. М 1:1000

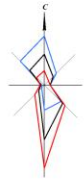


**УСЛОВНЫЕ ОБОЗНАЧЕНИЯ
 ГРАНИЦЫ**

- Граница территории, в отношении которой утверждается проект межевания
- Устанавливаемые красные линии
- Поворотная точка красной линии
- Номер красной линии

Примечание:
 1. Ведомость координат поворотных точек красных линий приведена в приложении 2.

ПМ 80 -2021					
Документация по планировке (проект межевания) территории в городе Уссурийске в границах улицы Пушкина, улицы Волочаевская, улицы Кузнецкая, улицы Пролетарская, улицы Калугина, переулок Пушкина					
Изм.	Кол.уч.	Лист	Ф. и. и. и.	Подпись	Дата
Разработчик	Кузнецова Е.В.				
Проверил	Литвин О.А.				
				Основная часть	Страницы: 1, 2
				Чертеж красных линий М 1:1000	Листы: ПМ 1, 2
				И. контроль	ООО "Терпланпроект"
				Утвердил	

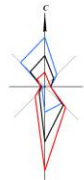


**ДОКУМЕНТАЦИЯ ПО ПЛАНИРОВКЕ (ПРОЕКТ МЕЖЕВАНИЯ) ТЕРРИТОРИИ В ГОРОДЕ УССУРИЙСКЕ В ГРАНИЦАХ УЛИЦЫ ПУШКИНА, УЛИЦЫ ВОЛОЧАЕВСКАЯ, УЛИЦЫ КУЗНЕЧНАЯ, УЛИЦЫ ПРОЛЕТАРСКАЯ, УЛИЦЫ КАЛУГИНА, ПЕРЕУЛОК ПУШКИНА
ЧЕРТЕЖ МЕЖЕВАНИЯ ТЕРРИТОРИИ. 1 ЭТАП М 1:1000**



- ГРАНИЦЫ**
- Граница территории, в отношении которой утверждается проект межевания
 - Устанавливаемые красные линии, утверждаемые проектом межевания территории
 - Граница планируемого элемента планировочной структуры
 - Линии отступа от красных линий
 - Образуемые земельные участки
 - Земельные участки, относящиеся к территории общего пользования
 - Условные номера образуемых земельных участков
 - Номер и границы земельных участков, учтенных в ЕГРН
 - Номер и границы сервитута для прохода или проезда через земельный участок

ПМ 80 -2021					
Документация по планировке (проект межевания) территории в городе Уссурийске в границах улицы Пушкина, улицы Волочаевская, улицы Кузнецкая, улицы Пролетарская, улицы Калугина, переул. Пушкина					
Исполн.	Колосов	Лист	№ 02	Изменен.	Дата
Разработчик	Иванова Е.В.	Страницы	2	Листов	3
Проектировщик	Иванова Е.В.	Основная часть		ПМ	2 3
И. контрол.	Иванова Е.В.	Чертеж межевания территории. 1 этап			ООО "Терпланпроект"
Утвердил	Иванова Е.В.	М 1:1000			



**ДОКУМЕНТАЦИЯ ПО ПЛАНИРОВКЕ (ПРОЕКТ МЕЖЕВАНИЯ) ТЕРРИТОРИИ В ГОРОДЕ УССУРИЙСКЕ В ГРАНИЦАХ УЛИЦЫ ПУШКИНА, УЛИЦЫ ВОЛОЧАЕВСКАЯ, УЛИЦЫ КУЗНЕЧНАЯ, УЛИЦЫ ПРОЛЕТАРСКАЯ, УЛИЦЫ КАЛУГИНА, ПЕРЕУЛОК ПУШКИНА
ЧЕРТЕЖ МЕЖЕВАНИЯ ТЕРРИТОРИИ. 2 ЭТАП М 1:1000**



ГРАНИЦЫ

- Граница территории, в отношении которой утверждается проект межевания
- Устанавливаемые красные линии, утверждаемые проектом межевания территории
- Граница планируемого элемента планировочной структуры
- Линии отступа от красных линий
- Образуемые земельные участки
- Земельные участки, относящиеся к территории общего пользования
- 3391 Условные номера образуемых земельных участков
- Номер и границы земельных участков, учтенных в ЕГРН

ПМ 80 - 2021					
Документация по планировке (проект межевания) территории в городе Уссурийске в границах улицы Пушкина, улицы Волочаевская, улицы Кузнецкая, улицы Пролетарская, улицы Калугина, переулок Пушкина					
Имя	Фамилия	Лист	№ док.	Подпись	Дата
Разработчик	Иванов И.И.				
Проверен	Петров П.П.				
Основная часть				Страна	Лист
				ПМ	3
				3	3
Чертеж межевания территории. 2 этап М 1:1000				ООО "Терпланпроект"	
И. контрол.	Кузнецов С.С.				
Утвердил	Иванов С.В.				