

Общество с ограниченной ответственностью
«ИНВЕСТПРОЙПРОЕКТ»

Регистрационный номер в реестре членов СРО
Ассоциация «Объединение изыскателей «Альянс»
210520/353 от 21.05.2020 г.

Заказчик - Муниципальное казенное учреждение «Служба единого
заказчика-застройщика»

**Выполнение инженерных изысканий, осуществление
подготовки проектной и рабочей документации в целях
реконструкции объекта капитального строительства
автомобильная дорога ул.Садовая в с.Раковка на участке
км 0+500-км 0+740 (в том числе искусственных сооружений
на них)**

Проект межевания территории линейного объекта

Основная часть

№ 186/79 – ПМ.ОЧ

2021 г.

Согласовано		

Взам. Инв. №

Подп. и дата

Инв. № подл.

Общество с ограниченной ответственностью
«ИНВЕСТПРОЙПРОЕКТ»

Регистрационный номер в реестре членов СРО
Ассоциация «Объединение изыскателей «Альянс»
210520/353 от 21.05.2020 г.

Заказчик - Муниципальное казенное учреждение «Служба единого
заказчика-застройщика»

**Выполнение инженерных изысканий, осуществление
подготовки проектной и рабочей документации в целях
реконструкции объекта капитального строительства
автомобильная дорога ул.Садовая в с.Раковка на участке
км 0+500-км 0+740 (в том числе искусственных сооружений
на них)**

Проект межевания территории линейного объекта
Основная часть

№ 186/79 – ПМ.ОЧ

Том 3

Генеральный директор _____ А.Н. Корниенко

Главный инженер проекта _____ А.Н. Корниенко

2021 г.

Согласовано

Взам. Инв. №

Подп. и дата

Инв. № подл.

186/79- ТЧ-5	Вид разрешенного использования образуемых земельных участков, предназначенных для размещения линейных объектов и объектов капитального строительства, проектируемых в составе линейного объекта, а также существующих земельных участков, занятых линейными объектами и объектами капитального строительства, входящими в состав линейных объектов, в соответствии с проектом планировки территории	23
	Приложения.	

Согласованно

Взам. Инв. №

Подп. и дата

Инв. № подл.

Изм.	Кол.уч	Лист	№док	Подп.	Дата

186/79-СТ

Лист

2

**Состав проектной документации (проект планировки и проект межевания территории)
по объекту:**

Выполнение инженерных изысканий, осуществление подготовки проектной и рабочей документации в целях реконструкции объекта капитального строительства автомобильная дорога ул.Садовая в с.Раковка на участке км 0+500-км 0+740
(в том числе искусственных сооружений на них)

Номер тома	Обозначение документа	Наименование документа	№ раздела
Проект планировки территории			
1	186/79 - ПП.ОЧ	Проект планировки территории линейного объекта. Основная часть.	
		«Проект планировки территории. Графическая часть»	Раздел 1
		«Положение о размещении линейных объектов»	Раздел 2
2	186/79 - ПП.МО	Проект планировки территории линейного объекта. Материалы по обоснованию.	
		«Материалы по обоснованию проекта планировки территории. Графическая часть»	Раздел 3
		«Материалы по обоснованию проекта планировки территории. Пояснительная записка»	Раздел 4
Проект межевания территории			
3	186/79 - ПМ.ОЧ	Проект межевания территории линейного объекта. Основная часть.	
		«Проект межевания территории. Графическая часть»	Раздел 1
		«Проект межевания территории. Текстовая часть»	Раздел 2
4	186/79 - ПМ.МО	Проект межевания территории линейного объекта. Материалы по обоснованию.	
		«Материалы по обоснованию проекта межевания территории. Графическая часть»	Раздел 3
		«Материалы по обоснованию проекта межевания территории. Пояснительная записка»	Раздел 4

Согласовано

Взам. Инв. №

Подп. и дата

Инв. № подл.

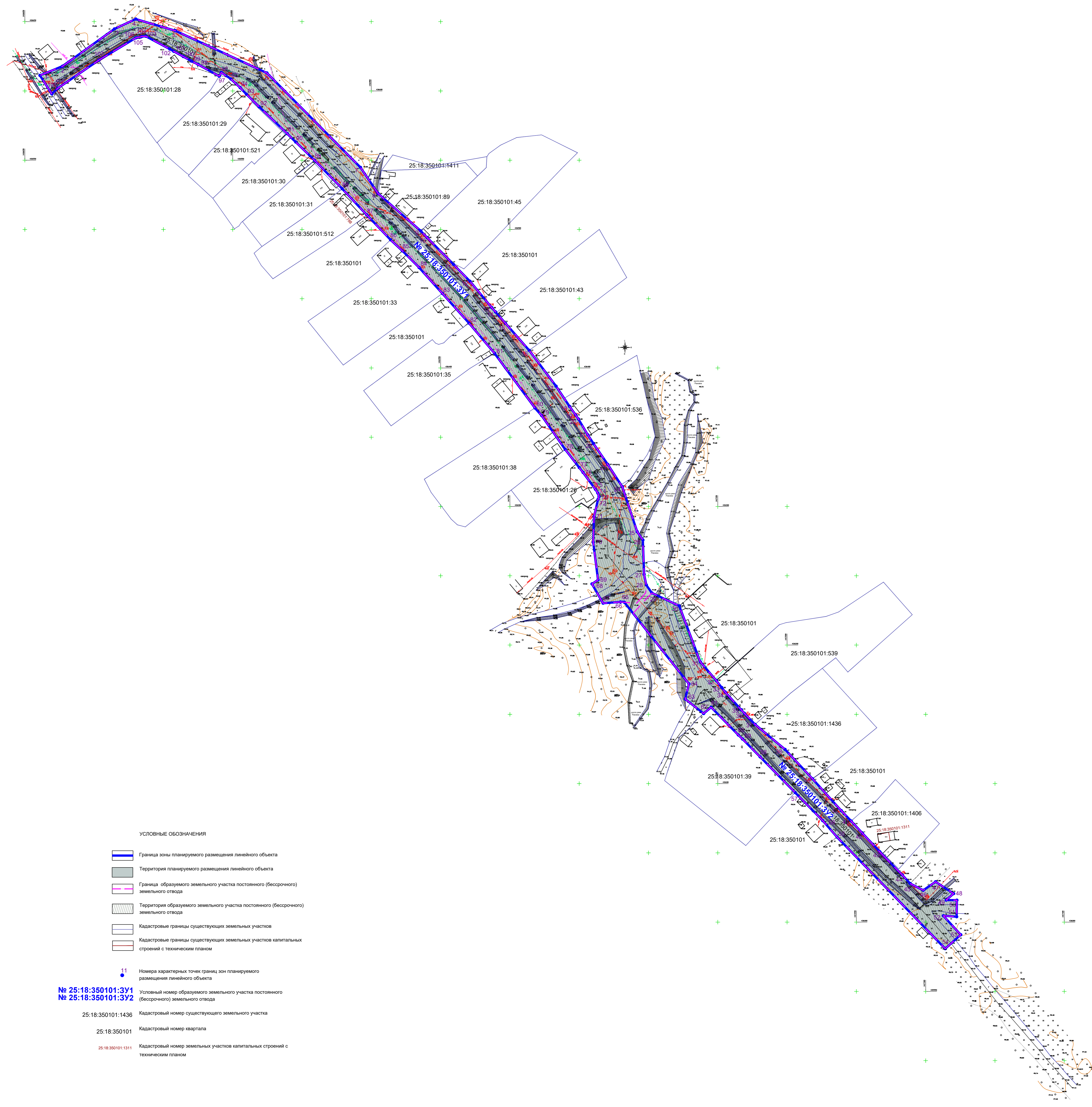
186/79 -СП

Изм.	Кол.уч	Лист	Недок	Подп.	Дата				
Разработал		Петровская		<i>Петрова</i>	09.2021	Состав проектной документации	Стадия	Лист	Листов
							П	1	1
ГИП		Корниенко		<i>Корниенко</i>	09.2021		ООО "ИнвестСтройПроект" г. Ростов-на-Дону		

Раздел 1

«Проект межевания территории.

Графическая часть»



Координаты характерных точек границ зон планируемого размещения линейных объектов, в том числе точек начала и окончания, точек изменения описания границ зон

НОМЕР ТОЧКИ	X	Y
1	436611.19	1416660.87
2	436617.78	1416677.09
3	436644.73	1416714.60
4	436651.87	1416729.98
5	436643.45	1416758.62
6	436612.98	1416824.63
7	436544.76	1416892.17
8	436525.97	1416904.87
9	436498.91	1416935.68
10	436494.17	1416940.22
11	436474.85	1416959.18
12	436462.58	1416971.20
13	436443.56	1416986.91
14	436440.51	1416989.56
15	436432.31	1416996.76
16	436412.75	1417013.89
17	436386.87	1417033.29
18	436372.29	1417043.03
19	436366.17	1417047.39
20	436363.10	1417049.44
21	436351.74	1417056.18
22	436345.52	1417060.24
23	436330.40	1417070.57
24	436314.26	1417081.09
25	436281.89	1417091.80
26	436275.85	1417095.93
27	436251.08	1417096.83
28	436243.41	1417098.38
29	436237.63	1417102.39
30	436228.26	1417122.18
31	436187.95	1417137.33
32	436174.30	1417148.97
33	436169.35	1417152.80
34	436168.06	1417155.36
35	436153.22	1417166.93
36	436150.74	1417169.19
37	436142.72	1417176.86
38	436124.68	1417198.51
39	436103.45	1417218.33
40	436080.42	1417239.11
41	436072.96	1417246.23
42	436064.17	1417254.33
43	436050.82	1417266.78
44	436034.03	1417283.11
45	436027.89	1417288.77
46	436023.00	1417298.22
47	436029.14	1417307.14
48	436020.56	1417320.11
49	436015.93	1417314.72
50	436015.83	1417322.50
51	436003.90	1417322.34
52	436004.63	1417312.71
53	435990.88	1417325.30
54	435980.84	1417314.08
55	436061.36	1417236.06
56	436073.28	1417225.69
57	436093.54	1417205.79
58	436119.29	1417180.53
59	436132.22	1417167.78
60	436135.12	1417164.77
61	436155.11	1417145.19
62	436150.57	1417139.77
63	436161.01	1417126.50
64	436171.93	1417129.17
65	436230.89	1417082.57
66	436231.10	1417079.78
67	436230.23	1417067.19
68	436244.11	1417059.21
69	436247.00	1417063.58
70	436274.20	1417060.09
71	436292.66	1417060.71
72	436305.15	1417063.58
73	436307.10	1417064.28
74	436309.75	1417063.40
75	436312.44	1417061.67
76	436324.63	1417052.74
77	436328.13	1417049.99
78	436341.19	1417039.89
79	436365.71	1417022.85
80	436371.13	1417018.06
81	436410.58	1416988.94
82	436432.37	1416970.51
83	436453.79	1416951.27
84	436472.48	1416934.49
85	436484.55	1416922.42
86	436492.53	1416913.89
87	436510.51	1416896.73
88	436529.41	1416878.96
89	436549.96	1416859.00
90	436563.12	1416845.41
91	436569.12	1416839.36
92	436588.56	1416819.07
93	436597.58	1416809.91
94	436602.33	1416805.37
95	436608.63	1416798.66
96	436613.28	1416791.79
97	436610.64	1416790.31
98	436619.14	1416774.93
99	436621.49	1416770.34
100	436624.82	1416764.31
101	436628.61	1416757.40
102	436630.28	1416754.52
103	436639.47	1416737.27
104	436639.32	1416734.34
105	436639.00	1416733.85
106	436638.30	1416730.08
107	436622.23	1416703.38
108	436601.92	1416673.78
109	436597.82	1416669.46

- УСЛОВНЫЕ ОБОЗНАЧЕНИЯ
- Граница зоны планируемого размещения линейного объекта
 - Территория планируемого размещения линейного объекта
 - Граница образуемого земельного участка постоянного (бессрочного) земельного отвода
 - Территория образуемого земельного участка постоянного (бессрочного) земельного отвода
 - Кадастровые границы существующих земельных участков
 - Кадастровые границы существующих земельных участков капитальных строений с техническим планом

11 Номера характерных точек границ зон планируемого размещения линейного объекта

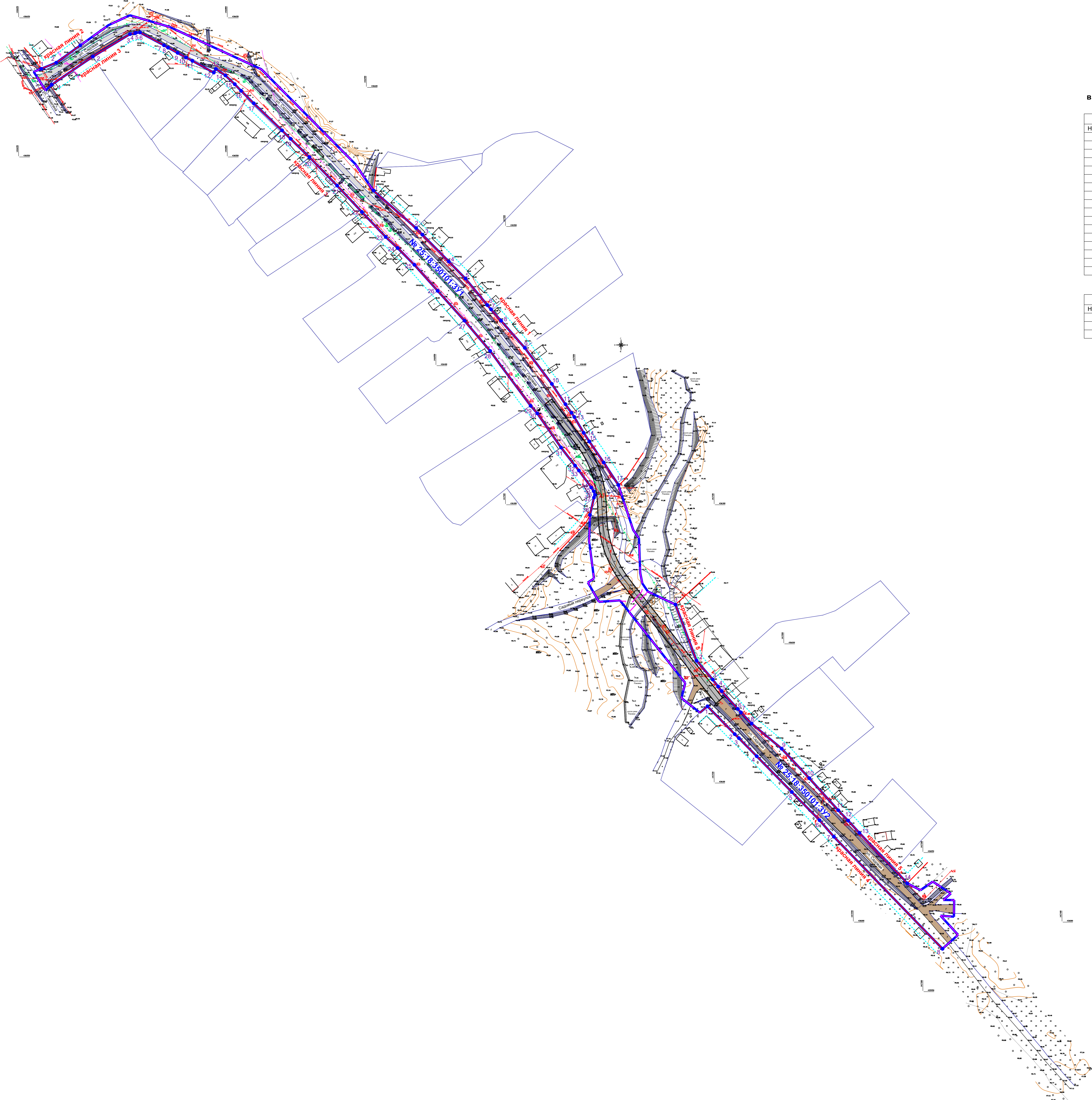

№ 25:18:350101:3Y1
№ 25:18:350101:3Y2 Условный номер образуемого земельного участка постоянного (бессрочного) земельного отвода

25:18:350101:1436 Кадастровый номер существующего земельного участка

25:18:350101 Кадастровый номер квартала

25:18:350101:1311 Кадастровый номер земельных участков капитальных строений с техническим планом

186/79 - ПМ.04			
Выполнение инженерных изысканий, осуществление подготовки проектной и рабочей документации в целях реконструкции объекта капитального строительства автомобильной дороги ул. Садовая в с. Рахова на участке м. 0+500-км 0+740 (в том числе искусственных сооружений на ней)			
Дир. Кол. Леп. Поп.	Дата	Страна	Лист
Проверил Шинников	Петрова		3
Основная часть		Лист	3
Чертеж границ планируемых и существующих элементов планировочной структуры, М 1:1000		Лист	3
Исполн. Корниенко	Корниенко	Лист	3
ООО "ИнвестСтройПроект"		г. Ростов-на-Дону	



Координаты характерных точек устанавливаемых красных линий, в том числе точек начала и окончания красных линий, точек изменения описания красных линий.

Красная линия 1		
НОМЕР ТОЧКИ	X	Y
1	436525.91	1416905.14
2	436498.91	1416935.68
3	436494.17	1416940.22
4	436474.85	1416959.18
5	436462.58	1416971.20
6	436445.56	1416986.91
7	436440.51	1416989.56
8	436432.31	1416996.76
9	436412.75	1417013.89
10	436386.87	1417033.29
11	436372.29	1417043.03
12	436366.17	1417047.39
13	436363.10	1417049.44
14	436351.74	1417056.18
15	436345.52	1417060.24
16	436330.40	1417070.57
17	436314.26	1417081.09

Красная линия 2		
НОМЕР ТОЧКИ	X	Y
1	436613.37	1416666.24
2	436617.78	1416677.09
3	436630.18	1416694.34

Красная линия 3		
НОМЕР ТОЧКИ	X	Y
1	436601.92	1416673.78
2	436622.23	1416703.39
3	436638.30	1416730.08
4	436639.00	1416733.85
5	436639.32	1416734.34
6	436639.47	1416737.27
7	436630.28	1416754.52
8	436628.61	1416757.40
9	436624.82	1416764.31
10	436621.49	1416770.34
11	436619.14	1416774.93
12	436610.64	1416790.17
13	436613.28	1416791.79
14	436608.63	1416798.66
15	436602.33	1416805.37
16	436597.58	1416809.91
17	436588.56	1416819.07
18	436569.12	1416839.36
19	436563.12	1416845.41
20	436549.96	1416859.00
21	436529.41	1416878.96
22	436510.51	1416896.73
23	436492.53	1416913.89
24	436484.55	1416922.42
25	436472.48	1416934.49
26	436453.79	1416951.27
27	436432.37	1416970.51
28	436410.58	1416988.94
29	436371.13	1417018.06
30	436365.71	1417022.85
31	436341.19	1417039.89
32	436328.13	1417049.99
33	436324.63	1417052.74
34	436312.44	1417061.67
35	436309.75	1417063.40
36	436307.10	1417064.28
37	436305.15	1417063.58
38	436292.66	1417060.71

Красная линия 4		
НОМЕР ТОЧКИ	X	Y
1	436155.11	1417145.19
2	436135.12	1417164.77
3	436132.22	1417167.78
4	436119.29	1417180.53
5	436093.54	1417205.79
6	436073.28	1417225.69
7	436061.36	1417238.06
8	435980.84	1417314.08

Красная линия 5		
НОМЕР ТОЧКИ	X	Y
1	436228.26	1417122.18
2	436187.95	1417137.33
3	436174.30	1417148.97
4	436169.35	1417152.80
5	436166.06	1417155.36
6	436153.22	1417166.93
7	436150.74	1417169.19
8	436142.72	1417176.86
9	436124.68	1417198.51
10	436103.45	1417218.33
11	436080.42	1417239.11
12	436072.96	1417246.23
13	436064.17	1417254.33
14	436027.89	1417288.77

УСЛОВНЫЕ ОБОЗНАЧЕНИЯ


- Граница зоны планируемого размещения линейного объекта
- Граница образуемого земельного участка постоянного (бессрочного) земельного отвода
- Красные линии
- Линия регулирования застройки
- Кадастровые границы существующих земельных участков
- Номера характерных точек красных линий
- Реконструируемый участок автомобильной дороги ул. Садовая в с. Раховка на участке км 0+500-км 0+740
- Сохраняемый участок дороги (покрытие асфальт/трамвай)

№ 25:18:350101:3У1 Условный номер образуемого земельного участка постоянного (бессрочного) земельного отвода

№ 25:18:350101:3У2 Условный номер образуемого земельного участка постоянного (бессрочного) земельного отвода

				186/79 - ПМ.ОЧ		
Выполнение инженерных изысканий, осуществление подготовки проектной и рабочей документации в целях реконструкции объекта капитального строительства автомобильной дороги ул. Садовая в с. Раховка на участке км 0+500-км 0+740 (в том числе искусственных сооружений на ней)						
Имя	Кол. уч.	Лист	№ док.	Подп.	Дата	
Работ.	Петрова	2	186/79			
Проверил	Шинякин					
Проект межевания территории						Лист
Основная часть						2
ООО "ИвестСтройПрект"						г. Ростов-на-Дону

Лист № 2 из 2



Каталог номеров характерных точек образуемых земельных участков постоянного (бессрочного) земельного отвода



№ 25:18:350101:3Y1		
НОМЕР ТОЧКИ	X	Y
1	436237.45	1417097.82
2	436230.23	1417091.44
3	436231.10	1417079.78
4	436230.23	1417067.19
5	436244.11	1417059.21
6	436247.00	1417063.58
7	436274.20	1417060.09
8	436292.66	1417060.71
9	436305.15	1417063.58
10	436307.10	1417064.28
11	436309.75	1417063.40
12	436312.44	1417061.67
13	436324.63	1417052.74
14	436328.13	1417049.99
15	436341.19	1417039.89
16	436365.71	1417022.85
17	436371.13	1417018.06
18	436410.58	1416988.94
19	436432.37	1416970.51
20	436453.79	1416951.27
21	436472.48	1416934.49
22	436484.55	1416922.42
23	436492.53	1416913.89
24	436510.51	1416896.73
25	436529.41	1416878.96
26	436549.96	1416859.00
27	436563.12	1416845.41
28	436569.12	1416839.36
29	436588.56	1416819.07
30	436597.58	1416809.91
31	436602.33	1416805.37
32	436608.63	1416798.66
33	436613.28	1416791.79
34	436610.64	1416790.31
35	436619.14	1416774.93
36	436621.49	1416770.34
37	436624.82	1416764.31
38	436628.61	1416757.40
39	436630.28	1416754.52
40	436639.47	1416737.27
41	436639.32	1416734.34
42	436639.00	1416733.85
43	436638.30	1416730.08
44	436622.23	1416703.38
45	436601.92	1416673.78
46	436597.82	1416669.46
47	436611.19	1416660.87
48	436617.78	1416677.09
49	436644.73	1416714.60
50	436651.87	1416729.98
51	436643.45	1416758.62
52	436612.98	1416824.63
53	436544.76	1416892.17
54	436525.07	1416904.87
55	436498.91	1416935.68
56	436494.17	1416940.22
57	436474.85	1416959.18
58	436462.58	1416971.20
59	436443.56	1416986.91
60	436440.51	1416989.56
61	436432.31	1416996.76
62	436412.75	1417013.89
63	436386.87	1417033.29
64	436372.29	1417043.03
65	436366.17	1417047.39
66	436363.10	1417049.44
67	436351.74	1417056.18
68	436345.52	1417060.24
69	436330.40	1417070.57
70	436314.26	1417081.09
71	436291.89	1417091.80
72	436275.95	1417095.93
73	436251.08	1417096.83
74	436241.08	1417098.85

№ 25:18:350101:3Y2		
НОМЕР ТОЧКИ	X	Y
75	436237.63	1417102.39
76	436228.26	1417122.18
77	436187.95	1417137.33
78	436174.30	1417148.97
79	436169.35	1417152.80
80	436166.06	1417155.36
81	436153.22	1417166.93
82	436150.74	1417169.19
83	436142.72	1417176.86
84	436124.68	1417198.51
85	436103.45	1417218.33
86	436080.42	1417239.11
87	436072.96	1417246.23
88	436064.17	1417254.33
89	436050.82	1417266.78
90	436034.03	1417283.11
91	436027.89	1417288.77
92	436023.00	1417298.22
93	436029.14	1417307.14
94	436020.56	1417320.11
95	436015.93	1417314.72
96	436015.83	1417322.50
97	436003.90	1417322.34
98	436004.83	1417312.71
99	435990.88	1417325.30
100	435980.84	1417314.08
101	436061.36	1417238.06
102	436073.28	1417225.69
103	436093.54	1417205.79
104	436119.29	1417180.53
105	436132.22	1417167.78
106	436135.12	1417164.77
107	436155.11	1417145.19
108	436150.57	1417139.77
109	436161.01	1417126.50
110	436171.93	1417129.17
111	436222.93	1417088.86

УСЛОВНЫЕ ОБОЗНАЧЕНИЯ

- Граница зоны планируемого размещения линейного объекта
- Граница образуемого земельного участка постоянного (бессрочного) земельного отвода
- Территория образуемого земельного участка постоянного (бессрочного) земельного отвода
- Кадастровые границы существующих земельных участков
- Кадастровые границы существующих земельных участков капитальных строений с техническим планом
- Номера характерных точек образуемых земельных участков постоянного (бессрочного) земельного отвода

- № 25:18:350101:3Y1 Условный номер образуемого земельного участка постоянного (бессрочного) земельного отвода
- № 25:18:350101:3Y2 Условный номер образуемого земельного участка постоянного (бессрочного) земельного отвода
- 25:18:350101:1436 Кадастровый номер существующего земельного участка
- 25:18:350101 Кадастровый номер квартала
- 25:18:350101:1311 Кадастровый номер земельных участков капитальных строений с техническим планом

186/79 - ПМ.04	
Выполнение инженерных изысканий, осуществление подготовки проектной и рабочей документации в целях реконструкции объекта капитального строительства автомобильной дороги ул. Садовая в с. Раховка на участке к/л 0-1000-км 0+740 (в том числе искусственных сооружений на ней)	
Дир. Кол.ч. Леп. М.д.к. Поп. Д.д.а.	Стор. Лист Листов
Работ. Петрова И.И.	3
Проверил Шинякин С.В.	ПМТ
Основная часть	
Исполн. Корниенко	ООО "ИнвестСтройПроект"
Гип. Корниенко	г. Ростов-на-Дону

Раздел 2

«Проект межевания территории.

Текстовая часть»

1. Введение

В административном отношении участок проекта межевания расположен по адресу: Приморский край, г. Уссурийск, с. Раковка, ул. Садовая, находится в границах от жилого дома по ул. Пинегина, 19 до жилого дома по ул. Садовая, 30.

Основанием для разработки проекта планировки и межевания стали:

- постановление № 2254 от 05.10.2021 «О подготовке документации по планировке (проект планировки и проект межевания) территории города Уссурийска для линейного объекта Реконструкция объекта капитального строительства автомобильная дорога ул. Садовая с. Раковка на участке ка 0-500-км 0+750 (в том числе искусственных сооружений на ней)», выпущенного Администрацией Уссурийского городского округа Приморского края;
- контракт № 186/79 от 12.07.2021 года, заключённый между ООО «ИнвестСтройПроект» и муниципальным казенным учреждением «Служба единого заказчика-застройщика»;
- приложение №1 к контракту № 186/79 от 12.07.2021 г. (техническое задание).

Проект межевания выполнен в целях обеспечения устойчивого развития территории, выделения элемента планировочной структуры, установления границ земельного участка, на котором предполагается реконструкция линейного объекта. В соответствии со ст. 11.3 Земельного кодекса РФ образование земельных участков для строительства линейного объекта возможно исключительно в соответствии с утвержденным проектом межевания территории. Подготовка проекта межевания территории осуществляется на основании проекта планировки.

При разработке проекта учтены следующие нормативные правовые акты и нормативные материалы:

- Градостроительный кодекс РФ ст. 42, 43 (с изм. на 2 июля 2021 года) (редакция, действующая с 1 октября 2021 года);
- Постановление Правительства РФ от 12 мая 2017 № 564 «Об утверждении Положения о составе и содержании проектов планировки территории, предусматривающих размещение одного или нескольких линейных объектов» (с изм. от 26.08.2020);

Согласовано			
Взам. Инв. №			
Подп. и дата			
Инв. № подл.			

						186/79.ТЧ			
						Выполнение инженерных изысканий, осуществление подготовки проектной и рабочей документации в целях реконструкции объекта капитального строительства автомобильная дорога ул. Садовая в с. Раковка на участке км 0+500-км 0+740 (в том числе искусственных сооружений на них)			
Изм.	Кол.уч	Лист	№ док	Подп.	Дата	Проект межевания территории линейного объекта. Основная часть.	Стадия	Лист	Листов
Разработал		Петровский		<i>Петровский</i>	09.2021		П	1	15
Проверил		Шинкевич		<i>Шинкевич</i>	09.2021				
ГИП		Корниенко		<i>Корниенко</i>	09.2021				
						Текстовая часть	ООО "ИнвестСтройПроект"		
							г. Ростов-на-Дону		

- Решение Думы Уссурийского городского округа от 26.05.2009 г. № 52 «Об утверждении Генерального плана Уссурийского городского округа» (в ред. От 04.06.2020г.);
- Решение Думы Уссурийского городского округа от 04.12.2006 г. № 510-НПА «О положении о порядке подготовки и утверждения документации по планировке территории Уссурийского городского округа»;
- Постановление администрации Уссурийского городского округа от 09.09.2021 г. № 2045-НПА «Об утверждении Правил землепользования и застройки Уссурийского городского округа»;
- Постановление администрации Уссурийского городского округа Приморского края «Об изъятии из оперативного управления муниципального имущества и закреплении на праве оперативного управления» от 23.06.2014г. №2298;
- Технический паспорт «Автомобильная дорога местного значения км 0+000-км 0+905».;
- Карточка администрации Уссурийского городского округа Приморского края на искусственные сооружения «Автомобильная дорога местного значения км 0+000-км 0+905»;
- Публичная кадастровая карта территории Приморского края;
- Постановление правительства РФ от 02.09.2009 г. № 717 «О нормах отвода земель для размещения автомобильных дорог и объектов дорожного сервиса»;
- Водный кодекс Российской Федерации (с изменениями на 2 июля 2021 года) (редакция, действующая с 9 декабря 2021 года);
- Земельный кодекс Российской Федерации № 136-ФЗ от 25.10.2001;
- Лесной кодекс Российской Федерации (с изменениями на 2 июля 2021 года) (редакция, действующая с 1 сентября 2021 года);
- ГОСТ Р 52748-2007. Национальный стандарт Российской Федерации. «Дороги автомобильные общего пользования. Нормативные нагрузки, расчетные схемы нагружения и габариты приближения»;
- ГОСТ 33100-2014. Межгосударственный стандарт. «Дороги автомобильные общего пользования. Правила проектирования автомобильных дорог»;
- ГОСТ 33176-2014. Межгосударственный стандарт «Дороги автомобильные общего пользования. Горизонтальная освещенность от искусственного освещения. Технические требования»;
- Федерального закона от 25 июня 2002 года № 73-ФЗ «Об объектах культурного наследия (памятников истории и культуры) народов Российской Федерации»;
- Руководящий документ системы РДС 30-201-98 «Инструкция о порядке проектирования и установления красных линий в городах и других поселениях Российской Федерации»;

Согласовано

Взам. Инв. №

Подп. и дата

Инв. № подл.

186/79.ТЧ

Лист

2

Изм.	Кол.уч	Лист	№док	Подп.	Дата

- Строительные нормы и правила Российской Федерации СНиП 11-04-2003 «Инструкция о порядке разработки, согласования, экспертизы и утверждения градостроительной документации»;
- Свод правил СП 42.13330.2011 «Свод правил. Градостроительство. Планировка и застройка городских и сельских поселений. Актуализированная редакция СНиП 2.07.01-89*»;
- Свод правил СП 51.13330.2011 «Защита от шума Актуализированная редакция СНиП 23-03-2003»;
- Свод правил СП 34.13330.2012 «Свод правил. Автомобильные дороги. Актуализированная редакция СНиП 2.05.02-85*»;
- СанПиН 2.2.1/2.1.1.1200-03 «Санитарно-защитные зоны и санитарная классификация предприятий, сооружений и иных объектов» (редакция 2009 года);
- Методика, утвержденная приказом Федерального агентства по рыболовству от 25.11.2011г. №1166.

Подготовка проекта межевания территории осуществляется с учетом материалов и результатов инженерных изысканий, выполненных для подготовки проекта планировки и межевания территории в рамках контракта № 186/79 от 12.07.2021 года, заключённого между ООО «ИнвестСтройПроект» и муниципальным казенным учреждением «Служба единого заказчика-застройщика»:

- «Инженерно-геодезические изыскания». Отчет инженерно-геодезических изысканий представлен в материалах тома 9;
- «Инженерно-геологические изыскания». Отчет инженерно-геологических изысканий представлен в материалах тома 10;
- «Инженерно-экологические изыскания. Отчет инженерно-экологических изысканий» представлен в материалах тома 11.
- «Инженерно-гидрометеорологические изыскания. Отчет инженерно-гидрометеорологические изысканий» представлен в материалах тома 12.

Проект межевания разработан на основе топографического плана, составленного в М 1:500 на бумажном носителе и в электронном виде в программе AutoCAD, в системе координат-МСК25 и Балтийской высотной системе 1977г. Подготовка графической части документации по планировке и межеванию территории осуществлялась в соответствии с системой координат, используемой для ведения Единого государственного реестра недвижимости.

Согласовано		

Инов. № подл.	
Взам. Инов. №	
Подп. и дата	
Инов. № подл.	

Изм.	Кол.уч	Лист	№док	Подп.	Дата	186/79.ТЧ	Лист
							3

2. Перечень образуемых земельных участков

Таблица 1

Кадастровые номера земельных участков, подлежащих межеванию	Категория земель	Форма собственности	Вид разрешенного использования по ПЗЗ	Площадь земельных участков до межевания, м ²	Площадь частей земельных участков, отводимых под дорогу, м ²	Площадь земельных участков после межевания, м ²
Образуемый земельный участок № 25:18:350101:3У1	Земли поселений (земли населенных пунктов)	муниципальная	ИТ-1 «Зона размещения объектов транспортной инфраструктуры, по классификатору видов разрешенного использования земельных участков -код 7.2	-	12582,3	12582,3
Образуемый земельный участок № 25:18:350101:3У2	Земли поселений (земли населенных пунктов)	муниципальная	ИТ-1 «Зона размещения объектов транспортной инфраструктуры» и по классификатору видов разрешенного использования земельных участков -код 7.2	-	6100,5	6100,5
Итого под постоянный отвод	Земли поселений (земли населенных пунктов)	муниципальная	ИТ-1 «Зона размещения объектов транспортной инфраструктуры» и по классификатору видов разрешенного использования земельных участков -код 7.2	-	18682,8	18682,8

Согласовано

Взам. Инв. №

Подп. и дата

Инв. № подл.

Изм.	Кол.уч	Лист	№ док	Подп.	Дата

186/79.ТЧ

Лист

4

**3. Перечень координат характерных точек образуемых земельных участков
25:18:350101:3У1 и № 25:18:350101:3У2 ,
используемый для ведения Единого государственного реестра недвижимости.**

Таблица 2

№ 25:18:350101:3У1		
Номер точки	X	Y
1	436237.45	1417097.82
2	436230.23	1417091.44
3	436231.10	1417079.78
4	436230.23	1417067.19
5	436244.11	1417059.21
6	436247.00	1417063.58
7	436274.20	1417060.09
8	436292.66	1417060.71
9	436305.15	1417063.58
10	436307.10	1417064.28
11	436309.75	1417063.40
12	436312.44	1417061.67
13	436324.63	1417052.74
14	436328.13	1417049.99
15	436341.19	1417039.89
16	436365.71	1417022.85
17	436371.13	1417018.06
18	436410.58	1416988.94
19	436432.37	1416970.51
20	436453.79	1416951.27
21	436472.48	1416934.49
22	436484.55	1416922.42
23	436492.53	1416913.89
24	436510.51	1416896.73
25	436529.41	1416878.96
26	436549.96	1416859.00
27	436563.12	1416845.41
28	436569.12	1416839.36
29	436588.56	1416819.07
30	436597.58	1416809.91
31	436602.33	1416805.37
32	436608.63	1416798.66
33	436613.28	1416791.79
34	436610.64	1416790.31
35	436619.14	1416774.93
36	436621.49	1416770.34
37	436624.82	1416764.31
38	436628.61	1416757.40
39	436630.28	1416754.52
40	436639.47	1416737.27
41	436639.32	1416734.34
42	436639.00	1416733.85

Согласовано

Взам. Инв. №

Подп. и дата

Инв. № подл.

Изм.	Кол.уч	Лист	№ док	Подп.	Дата

186/79.ТЧ

Лист

5

43	436638.30	1416730.08
44	436622.23	1416703.38
45	436601.92	1416673.78
46	436597.82	1416669.46
47	436611.19	1416660.87
48	436617.78	1416677.09
49	436644.73	1416714.60
50	436651.87	1416729.98
51	436643.45	1416758.62
52	436612.98	1416824.63
53	436544.76	1416892.17
54	436525.97	1416904.87
55	436498.91	1416935.68
56	436494.17	1416940.22
57	436474.85	1416959.18
58	436462.58	1416971.20
59	436443.56	1416986.91
60	436440.51	1416989.56
61	436432.31	1416996.76
62	436412.75	1417013.89
63	436386.87	1417033.29
64	436372.29	1417043.03
65	436366.17	1417047.39
66	436363.10	1417049.44
67	436351.74	1417056.18
68	436345.52	1417060.24
69	436330.40	1417070.57
70	436314.26	1417081.09
71	436281.89	1417091.80
72	436275.85	1417095.93
73	436251.08	1417096.83
74	436241.08	1417098.85
№ 25:18:350101:3У2		
Номер точки	X	Y
75	436237.63	1417102.39
76	436228.26	1417122.18
77	436187.95	1417137.33
78	436174.30	1417148.97
79	436169.35	1417152.80
80	436166.06	1417155.36
81	436153.22	1417166.93
82	436150.74	1417169.19
83	436142.72	1417176.86
84	436124.68	1417198.51
85	436103.45	1417218.33
86	436080.42	1417239.11
87	436072.96	1417246.23
88	436064.17	1417254.33
89	436050.82	1417266.78

Согласовано

Взам. Инв. №

Подп. и дата

Инв. № подл.

Изм.	Кол.уч	Лист	№ док	Подп.	Дата

186/79.ТЧ

Лист

6

90	436034.03	1417283.11
91	436027.89	1417288.77
92	436023.00	1417298.22
93	436029.14	1417307.14
94	436020.56	1417320.11
95	436015.93	1417314.72
96	436015.83	1417322.50
97	436003.90	1417322.34
98	436004.63	1417312.71
99	435990.88	1417325.30
100	435980.84	1417314.08
101	436061.36	1417236.06
102	436073.28	1417225.69
103	436093.54	1417205.79
104	436119.29	1417180.53
105	436132.22	1417167.78
106	436135.12	1417164.77
107	436155.11	1417145.19
108	436150.57	1417139.77
109	436161.01	1417126.50
110	436171.93	1417129.17
111	436222.93	1417088.86

Территория, определенная проектом планировки и проектом межевания под реконструкцию автомобильной дороги ул.Садовая в с.Раковка на участке км 0+500-км 0+740 (в том числе искусственных сооружений на них), занимаемая транспортными и инженерными коммуникациями, является территорией общего пользования и в дальнейшем межеванию не подлежит.

В соответствии с положениями пункта 5 части 6 статьи 43 Градостроительного кодекса Российской Федерации на чертеже межевания подлежат отображению границы публичных сервитутов. В период подготовки проекта межевания территории сведения о публичных сервитутах в Едином государственном реестре недвижимости в границах проектирования отсутствуют. Учитывая тот факт, что планируемые участки под строительство инженерных сетей и сооружений могут принадлежать разным застройщикам, сервитуты внутри этих земельных участков будут определены на последующих стадиях проектирования. Сервитуты подлежат государственной регистрации в соответствии с Федеральным законом от 13.07.2015 № 218-ФЗ «О государственной регистрации недвижимости».

Для инженерных сооружений рекомендовано установление охранных зон, режим использования которых включает в том числе обеспечение доступа к объектам инженерной инфраструктуры в целях их обслуживания и ремонта. Установление охранных зон осуществляется в соответствии с порядком, предусмотренным федеральным

Согласовано		
Взам. Инв. №		
Подп. и дата		
Инв. № подл.		

Изм.	Кол.уч	Лист	№док	Подп.	Дата

законодательством. Сведения о зонах с особыми условиями использования территорий должны быть переданы в Единый государственный реестр недвижимости.

В границах территории проектирования были выделены следующие зоны с особыми условиями использования территории:

- охранный зона сетей электропередач 0.4 кВ;
- охранный зона сетей электропередач 6 кВ;
- охранный зона сетей водоснабжения;
- охранный зона линий и сооружений связи
- водоохранная зона р.Раковка

Зона санитарной охраны источников водоснабжения и водопроводов питьевого назначения

Санитарно-эпидемиологические требования к организации и эксплуатации зон санитарной охраны (ЗСО) источников водоснабжения и водопроводов питьевого назначения определяются согласно Постановлению Главного государственного санитарного врача РФ от 14 марта 2002 г. N 10 "О введении в действие санитарных правил и норм "Зоны санитарной охраны источников водоснабжения и водопроводов питьевого назначения.СанПиН 2.1.4.1110-02"

Охранный зона объектов электросетевого хозяйства

Порядок установления охранных зон объектов электросетевого хозяйства, а также особые условия использования земельных участков, расположенных в пределах охранных зон, обеспечивающих безопасное функционирование и эксплуатацию указанных объектов, определяют «Правила установления охранных зон объектов электросетевого хозяйства и особые условия использования земельных участков, расположенных в границах таких зон», утвержденные Постановлением Правительства Российской Федерации от 24.02.2009 № 160 (далее – Правила).

В соответствии с Правилами, охранные зоны электрических сетей устанавливаются вдоль воздушных линий электропередачи (ЛЭП) – в виде части поверхности участка земли и воздушного пространства (на высоту, соответствующую высоте опор воздушных линий электропередачи), ограниченной параллельными вертикальными плоскостями, отстоящими по обе стороны линии электропередачи от крайних проводов при не отклоненном их положении в зависимости от проектного номинального класса напряжения. Размер охранной зоны для линии электропередачи 6 кВ составляет 10 м (5 м – для линий с самонесущими или изолированными проводами, размещенных в границах населенных пунктов). Размер охранной зоны для линии электропередачи 0.4 кВ составляет 2 (для линий с самонесущими или изолированными проводами, проложенных по стенам зданий, конструкциям и т.д.).

Размер охранных зон подземных кабельных линий электропередачи (планируемых к строительству на проектируемой территории) составляет 1 м.

Согласовано		
Индв. № подл.		
Подп. и дата		
Взам. Инв. №		

Изм.	Кол.уч	Лист	№док	Подп.	Дата	186/79.ТЧ	Лист
							8

4.1 Сведения о границах территории, применительно к которой осуществляется подготовка проекта межевания, содержащие перечень координат характерных точек таких границ в системе координат, используемой для ведения Единого государственного реестра недвижимости.

Проектируемый элемент планировочной структуры – «Автомобильная дорога местного значения км 0+000-км 0+905», в составе «Автомобильная дорога ул.Садовая в с.Раковка на участке км 0+500-км 0+740» (в том числе искусственных сооружений на них).

Проект межевания территории располагается в границах населенного пункта села Раковка. Земельный участок автомобильной дороги ул.Садовая в с.Раковка на участке км 0+000-км 0+905, в составе которой автомобильная дорога ул.Садовая в с.Раковка на участке км 0+500-км 0+740 (в том числе искусственных сооружений на них), не имеет кадастрового номера. Не отмежёванная территория в границах проекта планировки и межевания находится в муниципальной собственности кадастрового квартала №25:18:350101, общая площадь составляет - 18773,3 м2.

На территории реконструируемого объекта капитального строительства нет существующих земельных участков с кадастровыми номерами, подлежащих изменению. Согласно проектным решениям определены новые земельные участки №25:18:350101:3У1 и №25:18:350101:3У2, предназначенные для «Автомобильной дороги местного значения км 0+000-км 0+905», в составе «Автомобильная дорога ул.Садовая в с.Раковка на участке км 0+500-км 0+740» (в том числе искусственных сооружений на них) в границы проектирования и межевания.

Проектом планировки и межевания определены красные линии. Координаты поворотных точек, устанавливаемых красных линий ниже в таблице №3

Каталоги координат поворотных точек красных линий в границах проекта межевания

Таблица №3

Красная линия 1		
Номер точки	X	Y
1	436525.91	1416905.14
2	436498.91	1416935.68
3	436494.17	1416940.22
4	436474.85	1416959.18
5	436462.58	1416971.20
6	436443.56	1416986.91
7	436440.51	1416989.56
8	436432.31	1416996.76
9	436412.75	1417013.89
10	436386.87	1417033.29
11	436372.29	1417043.03
12	436366.17	1417047.39

Согласовано

Инд. № подл.

Подп. и дата

Взам. Инв. №

13	436363.10	1417049.44
14	436351.74	1417056.18
15	436345.52	1417060.24
16	436330.40	1417070.57
17	436314.26	1417081.09

Красная линия 2		
Номер точки	X	Y
1	436613.37	1416666.24
2	436617.78	1416677.09
3	436630.18	1416694.34

Красная линия 3		
Номер точки	X	Y
1	436601.92	1416673.78
2	436622.23	1416703.39
3	436638.30	1416730.08
4	436639.00	1416733.85
5	436639.32	1416734.34
6	436639.47	1416737.27
7	436630.28	1416754.52
8	436628.61	1416757.40
9	436624.82	1416764.31
10	436621.49	1416770.34
11	436619.14	1416774.93
12	436610.64	1416790.31
13	436613.28	1416791.79
14	436608.63	1416798.66
15	436602.33	1416805.37
16	436597.58	1416809.91
17	436588.56	1416819.07
18	436569.12	1416839.36
19	436563.12	1416845.41
20	436549.96	1416859.00
21	436529.41	1416878.96
22	436510.51	1416896.73
23	436492.53	1416913.89
24	436484.55	1416922.42
25	436472.48	1416934.49
26	436453.79	1416951.27
27	436432.37	1416970.51
28	436410.58	1416988.94
29	436371.13	1417018.06
30	436365.71	1417022.85
31	436341.19	1417039.89
32	436328.13	1417049.99
33	436324.63	1417052.74
34	436312.44	1417061.67

Согласовано		
Инд. № подл.		
Подп. и дата		
Взам. Инв. №		

Изм.	Кол.уч	Лист	№ док	Подп.	Дата

35	436309.75	1417063.40
36	436307.10	1417064.28
37	436305.15	1417063.58
38	436292.66	1417060.71

Красная линия 4		
Номер точки	X	Y
1	436155.11	1417145.19
2	436135.12	1417164.77
3	436132.22	1417167.78
4	436119.29	1417180.53
5	436093.54	1417205.79
6	436073.28	1417225.69
7	436061.36	1417236.06
8	435980.84	1417314.08

Красная линия 5		
Номер точки	X	Y
1	436228.26	1417122.18
2	436187.95	1417137.33
3	436174.30	1417148.97
4	436169.35	1417152.80
5	436166.06	1417155.36
6	436153.22	1417166.93
7	436150.74	1417169.19
8	436142.72	1417176.86
9	436124.68	1417198.51
10	436103.45	1417218.33
11	436080.42	1417239.11
12	436072.96	1417246.23
13	436064.17	1417254.33
14	436027.89	1417288.77

Таблица с расчетными площадями образуемых земельных участков в результате межевания земельных участков.

Таблица №4

№ п.п	Наименование показателей	Единица измерения	Современное состояние на 2021 г.	Проектное положение
	Территория			
1.1	Площадь территории межевания, всего	м2	-	18682,8
1.2	Количество земельных участков, подлежащих межеванию	ед.	-	2
1.3	Площадь объединенного земельного участка, формируемого для размещения автомобильной дороги	м2	-	18682,8

Согласовано

Взам. Инв. №

Подп. и дата

Инв. № подл.

Изм.	Кол.уч	Лист	№ док	Подп.	Дата
------	--------	------	-------	-------	------

186/79.ТЧ

Лист

12

1.4	Площадь земельных участков, образуемых в результате межевания			
	25:18:350101:ЗУ1	м2	-	12582,3
	25:18:350101:ЗУ2	м2	-	6100,5
1.5	Итого под постоянный отвод	м2	-	18682,8

4.2 Координаты характерных точек границ территории, применительно к которой осуществляется подготовка проекта межевания, определяются в соответствии с требованиями к точности определения координат характерных точек границ, установленных в соответствии с Градостроительным кодексом Российской Федерации для территориальных зон

Координаты границы проекта планировки реконструкции капитального объекта «Автомобильная дорога местного значения км 0+000-км 0+905», в составе «Автомобильная дорога ул.Садовая в с.Раковка на участке км 0+500-км 0+740» (в том числе искусственных сооружений на них)

Данные координаты не для постановки на учет в Единый государственный реестр недвижимости

Таблица №5

Номер точки	X	Y
1	436611.19	1416660.87
2	436617.78	1416677.09
3	436644.73	1416714.60
4	436651.87	1416729.98
5	436643.45	1416758.62
6	436612.98	1416824.63
7	436544.76	1416892.17
8	436525.97	1416904.87
9	436498.91	1416935.68
10	436494.17	1416940.22
11	436474.85	1416959.18
12	436462.58	1416971.20
13	436443.56	1416986.91
14	436440.51	1416989.56
15	436432.31	1416996.76
16	436412.75	1417013.89
17	436386.87	1417033.29
18	436372.29	1417043.03
19	436366.17	1417047.39
20	436363.10	1417049.44
21	436351.74	1417056.18
22	436345.52	1417060.24
23	436330.40	1417070.57
24	436314.26	1417081.09
25	436281.89	1417091.80
26	436275.85	1417095.93

Согласовано

Взам. Инв. №

Подп. и дата

Инв. № подл.

Изм.	Кол.уч	Лист	№док	Подп.	Дата

186/79.ТЧ

Лист

13

27	436251.08	1417096.83
28	436243.41	1417098.38
29	436237.63	1417102.39
30	436228.26	1417122.18
31	436187.95	1417137.33
32	436174.30	1417148.97
33	436169.35	1417152.80
34	436166.06	1417155.36
35	436153.22	1417166.93
36	436150.74	1417169.19
37	436142.72	1417176.86
38	436124.68	1417198.51
39	436103.45	1417218.33
40	436080.42	1417239.11
41	436072.96	1417246.23
42	436064.17	1417254.33
43	436050.82	1417266.78
44	436034.03	1417283.11
45	436027.89	1417288.77
46	436023.00	1417298.22
47	436029.14	1417307.14
48	436020.56	1417320.11
49	436015.93	1417314.72
50	436015.83	1417322.50
51	436003.90	1417322.34
52	436004.63	1417312.71
53	435990.88	1417325.30
54	435980.84	1417314.08
55	436061.36	1417236.06
56	436073.28	1417225.69
57	436093.54	1417205.79
58	436119.29	1417180.53
59	436132.22	1417167.78
60	436135.12	1417164.77
61	436155.11	1417145.19
62	436150.57	1417139.77
63	436161.01	1417126.50
64	436171.93	1417129.17
65	436230.89	1417082.57
66	436231.10	1417079.78
67	436230.23	1417067.19
68	436244.11	1417059.21
69	436247.00	1417063.58
70	436274.20	1417060.09
71	436292.66	1417060.71
72	436305.15	1417063.58
73	436307.10	1417064.28
74	436309.75	1417063.40
75	436312.44	1417061.67
76	436324.63	1417052.74

Согласовано

Инд. № подл. Подп. и дата Взам. Инв. №

Изм.	Кол.уч	Лист	№док	Подп.	Дата

77	436328.13	1417049.99
78	436341.19	1417039.89
79	436365.71	1417022.85
80	436371.13	1417018.06
81	436410.58	1416988.94
82	436432.37	1416970.51
83	436453.79	1416951.27
84	436472.48	1416934.49
85	436484.55	1416922.42
86	436492.53	1416913.89
87	436510.51	1416896.73
88	436529.41	1416878.96
89	436549.96	1416859.00
90	436563.12	1416845.41
91	436569.12	1416839.36
92	436588.56	1416819.07
93	436597.58	1416809.91
94	436602.33	1416805.37
95	436608.63	1416798.66
96	436613.28	1416791.79
97	436610.64	1416790.31
98	436619.14	1416774.93
99	436621.49	1416770.34
100	436624.82	1416764.31
101	436628.61	1416757.40
102	436630.28	1416754.52
103	436639.47	1416737.27
104	436639.32	1416734.34
105	436639.00	1416733.85
106	436638.30	1416730.08
107	436622.23	1416703.38
108	436601.92	1416673.78
109	436597.82	1416669.46

5. Вид разрешенного использования образуемых земельных участков, предназначенных для размещения линейных объектов и объектов капитального строительства, проектируемых в составе линейного объекта, а также существующих земельных участков, занятых линейными объектами и объектами капитального строительства, входящими в состав линейных объектов, в соответствии с проектом планировки территории.

Рекомендуется проектом планировки установить зону на проектируемой территории по ПЗЗ - ИТ-1 «Зона размещения объектов транспортной инфраструктуры» и по классификатору видов разрешенного использования земельных участков -код 7.2

Согласовано

Взам. Инв. №

Подп. и дата

Инв. № подл.

Изм.	Кол.вч	Лист	№док	Подп.	Дата

186/79.ТЧ

Лист

15

Приложения



АДМИНИСТРАЦИЯ
УССУРИЙСКОГО ГОРОДСКОГО ОКРУГА
ПРИМОРСКОГО КРАЯ

ПОСТАНОВЛЕНИЕ

05.10.2021

№ 2254

г. Уссурийск

О подготовке документации по планировке (проект планировки и проект межевания) территории города Уссурийска для линейного объекта «Реконструкция объекта капитального строительства автомобильная дорога ул. Садовая с. Раковка на участке км 0-500-км 0+750 (в том числе искусственных сооружений на ней)»

В соответствии со статьями 41, 42, 43, 45, 46 Градостроительного Кодекса Российской Федерации, решением Думы Уссурийского городского округа от 26 мая 2009 года № 52 «Об утверждении Генерального плана Уссурийского городского округа» (в ред. от 04.06.2020), решением Думы Уссурийского городского округа от 04 декабря 2006 года № 510-НПА «О Положении о порядке подготовки и утверждения документации по планировке территории Уссурийского городского округа», постановлением администрации Уссурийского городского округа от 09 сентября 2021 года № 2045-НПА «Об утверждении Правил землепользования и застройки Уссурийского городского округа» Уставом Уссурийского городского округа, на основании предложения общества с ограниченной ответственностью «Инвестстройпроект» от 10 сентября 2021 года № АД 023083

ПОСТАНОВЛЯЕТ:

1. Обеспечить обществу с ограниченной ответственностью

050984

«Инвестстройпроект» подготовку документации по планировке (проект планировки и проект межевания) территории города Уссурийска для линейного объекта «Реконструкция объекта капитального строительства автомобильная дорога ул. Садовая с. Раковка на участке км 0-500-км 0+750 (в том числе искусственных сооружений на ней)», в срок до 14 марта 2022 года.

2. Границы элемента планировочной структуры для подготовки документации по планировке территории принять в соответствии со схемой (Приложение № 1).

3. Отделу пресс-службы администрации Уссурийского городского округа (Тесленко) опубликовать настоящее постановление в средствах массовой информации.

4. Управлению информатизации и организации предоставления муниципальных услуг администрации Уссурийского городского округа (Панченко) разместить настоящее постановление на официальном сайте администрации Уссурийского городского округа.

И.о. главы Уссурийского
городского округа

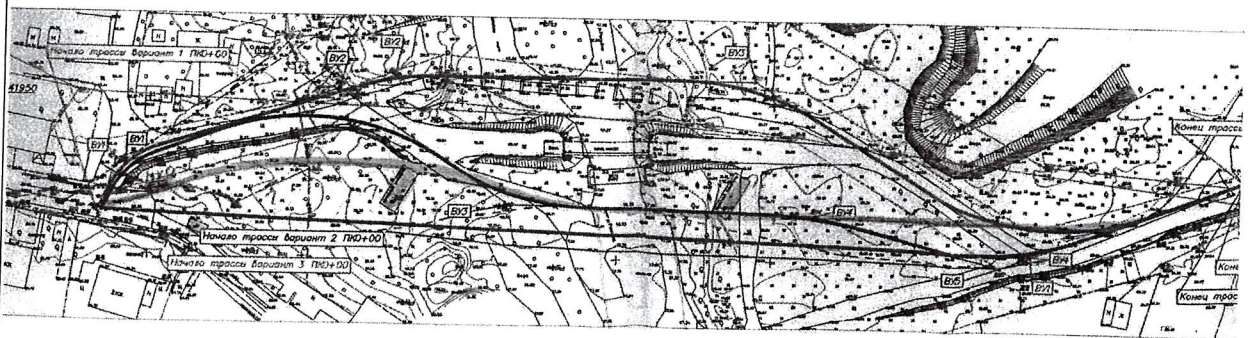


М.Р. Терчиев

Приложение № 1

к постановлению администрации
Уссурийского городского округа
от 05.10.2018 № 2254

Границы элемента планировочной структуры линейного объекта
«Реконструкция объекта капитального строительства автомобильная дорога
ул. Садовая с. Раковка на участке км 0-500-км 0+750 (в том числе
искусственных сооружений на ней)»



В администрацию Уссурийского городского округа

Заявитель: генеральный директор ООО «Инвестстройпроект»

А.Н. Корниенко

344114, г. Ростов-на-Дону,

ул. Орбитальная, д. 52 к. 1, кв. 117

Телефон заявителя: 8(863)2106250

ЗАЯВЛЕНИЕ

о принятии решения о подготовке документации по планировке территории и (или) проекта межевания

В соответствии с Градостроительным кодексом Российской Федерации прошу принять решение о подготовке документации по планировке территории (проекта планировки и (или) проекта межевания)

Муниципальный контракт № 186/79 от 12 июля 2021 год на объект: «Реконструкция объекта капитального строительства автомобильная дорога ул. Садовая в с. Раковка на участке км 0-500-км 0+750 (в том числе искусственных сооружений на ней)»

(наименование документации по планировке территории)»

Результат предоставления услуги прошу (нужное отметить):

<input type="checkbox"/>
<input type="checkbox"/>

выдать лично;

направить почтовой связью по адресу: isp.investstroiproekt@yandex.ru

09.09.2021
(дата)



Генеральный директор ООО
«Инвестстройпроект»
А.Н. Корниенко
(Фамилия И.О. заявителя
(представитель заявителя))

