



Российская Федерация  
**Общество с ограниченной ответственностью**  
**«АЗИМУТ»**

Юридический адрес: 454048, г. Челябинск, Свердловский проспект, д. 84Б, офис 7.12, ИНН/КПП 7453341178/745301001, Р/счет 40702810901500094517 в ТОЧКА ПАО БАНКА "ФК ОТКРЫТИЕ", г. Москва к/сч. 30101810845250000999 БИК 044525999 т. 89517774770, ps.az@yandex.ru

**Разработка документация по планировке (проект планировки и проект межевания) территории в селе Новоникольск в границах улицы Пионерская, переулка Виноградный, улицы Писарева, переулка Школьный**

*Основная часть проекта планировки территории*

**Графическая часть**

Раздел 1



Российская Федерация  
Общество с ограниченной ответственностью  
«АЗИМУТ»

Юридический адрес: 454048, г. Челябинск, Свердловский проспект, д. 84Б, офис 7.12, ИНН/КПП 7453341178/745301001, Р/счет 40702810901500094517 в ТОЧКА ПАО БАНКА "ФК ОТКРЫТИЕ", г. Москва к/сч. 30101810845250000999 БИК 044525999 т. 89517774770, ps.az@yandex.ru

**Разработка документация по планировке (проект планировки и проект межевания) территории в селе Новоникольск в границах улицы Пионерская, переулка Виноградный, улицы Писарева, переулка Школьный**


*Основная часть проекта планировки территории*

**Графическая часть**

Раздел 1


Заказчик: Администрация Уссурийского  
городского округа  
Исполнитель: ООО «АЗИМУТ»

Генеральный директор  
ООО «АЗИМУТ»

  
\_\_\_\_\_

Пасынкова В.Л.

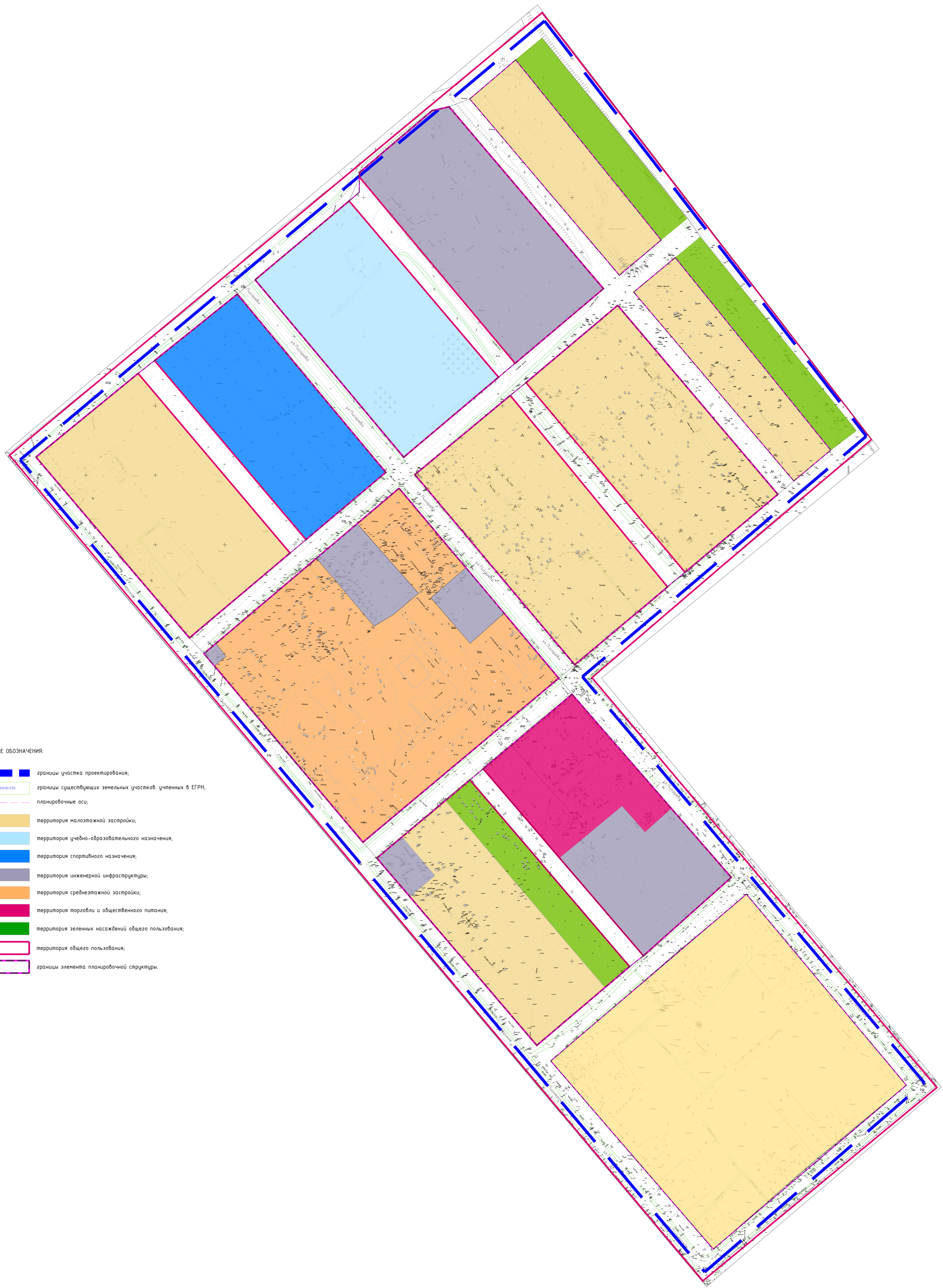
Инженер-проектировщик

  
\_\_\_\_\_

Галустян А.С.



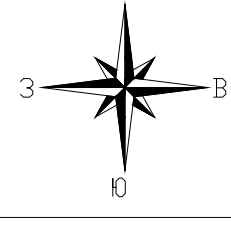
Челябинск  
2024






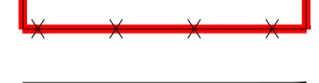


УСЛОВНЫЕ ОБОЗНАЧЕНИЯ:

- границы участка проектирования;
- границы существующих земельных участков, учтенных в ЕГРН;
- планировочные оси;
- территория малоэтажной застройки;
- территория учебно-образовательного назначения;
- территория спортивного назначения;
- территория инженерной инфраструктуры;
- территория среднеэтажной застройки;
- территория торговли и общественного питания;
- территория зеленых насаждений общего пользования;
- территория общего пользования;
- границы элемента планировочной структуры.

						Раздел 1: «основная часть проекта планировки территории. Графическая часть»			
						Разработка документации по планировке (проект планировки и проект межевания) территории в селе Новоникольск в границах улицы Пионерская, переулка Виноградный, улицы Писарева, переулка Школьный			
Изм.	№ уч.	Лист	№ док.	Подпись	Дата		Стадия	Лист	Листов
				Пасынкова В.Л.		Основная часть	ППТ	1	2
				Разработал Галустян А.С.			Чертеж планировки территории М1:1000	ООО "АЗИМУТ"	



УСЛОВНЫЕ ОБОЗНАЧЕНИЯ:

-  границы участка проектирования;
-  существующие красные линии;
-  красные линии, отменяемые проектной документацией;
-  красные линии, устанавливаемые проектной документацией;
-  характерные (поворотные) точки красных линий;
-  линии отступа от красных линий в целях определения мест допустимого размещения зданий, строений, сооружений;

Раздел 1: «Основная часть проекта планировки территории. Графическая часть»					
Разработка документации по планировке (проект планировки и проект межевания) территории в селе Новоникольск в границах улицы Пионерская, переулка Виноградный, улицы Писарева, переулка Школьный					
Изм.	№уч.	Лист	№док.	Подпись	Дата
	Ген. директор	Пасынкова В.Л.			
	Разработал	Галустьян А.С.			
Основная часть			Стадия	Лист	Листов
			ППТ	2	2
Чертеж красных линий М 1:1000			ООО «АЗИМУТ»		