

ДОКУМЕНТАЦИЯ ПО ПЛАНИРОВКЕ ТЕРРИТОРИИ

ПРОЕКТ МЕЖЕВАНИЯ ТЕРРИТОРИИ

**В СЕЛЕ ВОЗДВИЖЕНКА В ГРАНИЦАХ
УЛИЦЫ ОСЕННЯЯ, УЛИЦЫ ЗАРЕЧНАЯ,
УЛИЦЫ МИХАЙЛОВСКОЕ ШОССЕ**

ОСНОВНАЯ ЧАСТЬ

Согласованно				

*г. Уссурийск
2024 г.*

ДОКУМЕНТАЦИЯ ПО ПЛАНИРОВКЕ ТЕРРИТОРИИ

ПРОЕКТ МЕЖЕВАНИЯ ТЕРРИТОРИИ

***В СЕЛЕ ВОЗДВИЖЕНКА В ГРАНИЦАХ
УЛИЦЫ ОСЕННЯЯ, УЛИЦЫ ЗАРЕЧНАЯ,
УЛИЦЫ МИХАЙЛОВСКОЕ ШОССЕ***

Заказчик:

Данько А.В.

Исполнитель:

Попова А.С.

*г. Уссурийск
2024г.*

**Содержание тома
(основная часть)**

Обозначение	Наименование	Примечание
1675.23-ПМТ-1	Раздел 1. Проект межевания территории. Текстовая часть	
1675.23-ПМТ-1	Раздел 2. Проект межевания территории. Графическая часть	

Согласовано	

Взам. инв. №	
--------------	--

Подпись и дата	
----------------	--

Инв. № подл.	
--------------	--

Изм.	Кол.уч.	Лист	№ док.	Подп.	Дата	1675.23-ПМТ			
Разработал		Попова			02.24	Содержание тома (основная часть)	Стадия	Лист	Листов
							П		49
						Содержание тома (основная часть)	ИП Попова А.С.		

Состав документации по планировке территории

ПРОЕКТ МЕЖЕВАНИЯ: ОСНОВНАЯ ЧАСТЬ

Раздел 1	Текстовая часть
	Введение
	Характеристика территории, на которую осуществляется разработка проекта межевание
	Перечень и сведения о площади образуемых земельных участков, в том числе возможные способы их образования. Вид разрешенного использования образуемых земельных участков
	Перечень и сведения о площади образуемых земельных участков, которые будут отнесены к территориям общего пользования или имуществу общего пользования, в том числе в отношении которых предполагаются резервирование и (или) изъятие для государственных или муниципальных нужд
	Целевое назначение лесов, вид (виды) разрешенного использования лесного участка, количественные и качественные характеристики лесного участка, сведения о нахождении лесного участка в границах особо защитных участков лесов (в случае, если подготовка проекта межевания территории осуществляется в целях определения местоположения границ, образуемых и (или) изменяемых лесных участков)
	Сведения о границах территории, в отношении которой утвержден проект межевания, содержащие перечень координат характерных точек этих границ в системе координат, используемой для ведения Единого государственного реестра недвижимости
	Сведения о границах территории, в отношении которой разрабатывается проект межевания, содержащие перечень координат характерных точек этих границ в системе координат, используемой для ведения Единого государственного реестра недвижимости.
	Сведения об устанавливаемых красных линиях, содержащие перечень координат характерных точек этих границ в системе координат, используемой для ведения Единого государственного реестра недвижимости
	Каталог координат образуемых земельных участков
Раздел 2	Графическая часть
	Чертеж красных линий. Чертеж линий отступа от красных линий.
	Чертеж образуемых земельных участков 1-2 этапы, публичных сервитутов

ПРОЕКТ МЕЖЕВАНИЯ: МАТЕРИАЛЫ ПО ОБОСНОВАНИЮ

Раздел 1	Графическая часть
	Чертеж границ существующих земельных участков и местоположение существующих объектов капитального строительства
	Чертеж границы зон с особыми условиями использования территорий
	М1:1000

ПРИЛОЖЕНИЕ

	Постановление администрации Уссурийского городского округа Приморского края от 07.07.2022г. № 1675 «О подготовке документации по планировке (проект межевания) территории в с. Воздвиженка в границах ул. Осенняя, ул. Заречная, ул. Михайловское шоссе»
	Техническое задание на подготовку проекта планировки территории и (или) проекта межевания территории.
	Выписки из единого государственного реестра недвижимости об основных

Согласовано

Взам. инв. №

Подпись и дата

Инв. № подл.

1675.23-ПМТ

Изм.	Кол.уч.	Лист	№ док.	Подп.	Дата	Содержание тома (основная часть)	Стадия	Лист	Листов
Разработал		Попова			02.24			П	
							ИП Попова А.С.		

	характеристиках и зарегистрированных правах
	Предоставление сведений о наличии или отсутствии объектов культурного наследия и выявленных объектах культурного наследия на землях, подлежащих воздействию земляных, строительных, мелиоративных, хозяйственных работ от 23.05.2023 № ОКН-20230523-12843713104-3
	Письмо Министерства природных ресурсов и охраны окружающей среды Приморского края № 37-05-35/4245 от 19,06.2023
	Письмо Министерства лесного хозяйства и охраны объектов животного мира Приморского края №38/4756 от 22.06.2023
	Письмо МКУ «Служба единого заказчика-застройщика»
	Постановление администрации Уссурийского городского округа от 23.05.2013 № 1883 «Об утверждении документации по планировке территории с. Воздвиженка Уссурийского городского округа»
	Распоряжение Министерства транспорта Российской Федерации Федеральное дорожное агентство (РОСАВТОДОР) от 18.01.2021г. №13-р «Об утверждении документации по планировке территории объекта «Расходы на мероприятия по повышению уровня обустройства автомобильных дорог федерального значения. Устройство стационарного электрического освещения, тротуаров и автобусных остановок на автомобильной дороге А-370 «Усури» Хабаровск-Владивосток на участке км 655+411-км671+250 г. Уссурийск, Приморский край»
	Постановление администрации Уссурийского городского округа от 12.03.2021 года № 539 «Об утверждении документации по планировке (проект планировки и проект межевания) территории села Воздвиженка для линейного объекта «Реконструкция объекта: «Автомобильная дорога ул. Михайловское шоссе (СХТ) в с. Воздвиженка на участке км 0+180 - км 0+500» (в том числе искусственных сооружений на ней)»
	Письмо Управления по работе с территориями от 04.08.2023г. №26-02/27/1863
	Письмо управления градостроительства «О предоставлении информации»

Изм.	Кол.уч	Лист	№ док.	Подп.	Дата

									Лист
									2

1675.23-ПМТ

Содержание

1 Введение.....	5
2 Характеристика территории, на которую осуществляется разработка проекта межевание.....	5
3 Перечень и сведения о площади образуемых земельных участков, в том числе возможные способы их образования. Вид разрешенного использования образуемых земельных участков.	6
4 Перечень и сведения о площади образуемых земельных участков, которые будут отнесены к территориям общего пользования или имуществу общего пользования, в том числе в отношении которых предполагаются резервирование и (или) изъятие для государственных или муниципальных нужд	14
5 Сведения о границах территории, в отношении которой утвержден проект межевания, содержащие перечень координат характерных точек этих границ в системе координат, используемой для ведения Единого государственного реестра недвижимости.....	14
6 Сведения о границах территории, в отношении которой разрабатывается проект межевания, содержащие перечень координат характерных точек этих границ в системе координат, используемой для ведения Единого государственного реестра недвижимости.....	15
7 Сведения об устанавливаемых красных линиях, содержащие перечень координат характерных точек этих границ в системе координат, используемой для ведения Единого государственного реестра недвижимости.....	15
8 Каталог координат образуемых земельных участков.....	19

Согласовано	

Взам. инв. №

Подпись и дата

Инв. № подл.

						1675.23-ПМТ		
Изм.	Кол.уч.	Лист	№ док.	Подп.	Дата			
Разработал	Попова				02.24			
						Стадия	Лист	Листов
						П		49
Содержание тома (основная часть)						ИП Попова А.С.		

1 Введение

Проект межевания территории разработан на основании Постановления администрации Уссурийского городского округа Приморского края от 07.07.2022г. № 1675 «О подготовке документации по планировке (проект межевания) территории в с. Воздвиженка в границах ул. Осенняя, ул. Заречная, ул. Михайловское шоссе».

При разработке проекта межевания использовались:

- Земельный кодекс Российской Федерации от 25.10.2001г. № 136-ФЗ (в действующей редакции);
 - Градостроительный кодекс Российской Федерации от 29.12.2004 №190-ФЗ (в действующей редакции);
 - Федеральный закон "О государственной регистрации недвижимости" от 13.07.2015 N 218-ФЗ;
 - СП 42.13330.2011 "СНиП 2.07.01-89* Градостроительство. Планировка и застройка городских и сельских поселений".
 - Инструкция о порядке проектирования и установления красных линий в городах и других поселениях Российской Федерации от 01.07.1998г. РДС 30-201-98.
 - Генеральный план Уссурийского городского округа Приморского края, утвержденный решением Думы УГО от 26.05.2009 г. № 52 (Решение Думы Уссурийского городского округа от 25.07.2023 № 883 "О внесении изменений в решение Думы Уссурийского городского округа от 26 мая 2009 года № 52 "Об утверждении Генерального плана Уссурийского городского округа");
 - Правила землепользования и застройки Уссурийского городского округа, утвержденные Постановлением №4335-НПА от 18.12.2023 г. «О внесении изменений в постановление администрации Уссурийского городского округа от 09 сентября 2021 г. «2045-НПА «Об утверждении Правил землепользования и застройки Уссурийского городского округа Приморского края».
- Исходные данные (сшит отдельным томом Приложение).

Графическая часть проекта межевания территории выполнена в системе координат МСК 25 зона 1.

2 Характеристика территории, на которую осуществляется разработка проекта межевание.

Территория, в отношении которой разработан проект межевания (далее Территория) расположена в кадастровом квартале 25:18:100101 в селе Воздвиженка города Уссурийска.

Согласно Правилам землепользования и застройки Уссурийского городского округа, Территория расположена в территориальных зонах:

- Зона застройки индивидуальными жилыми домами сельских населенных пунктов (Ж 5);
- Зона озеленения специального назначения (СН 4);
- Зона улично-дорожной сети (Т 3);
- Производственная зона (П 1).
- Коммунальная зона (П 2).
- Зона делового, общественного и коммерческого назначения (ОД 2).

Согласно Генеральный план Уссурийского городского округа Приморского края, утвержденный решением Думы УГО от 26.05.2009 г. № 52 (в редакции от 25.07.2023г)

Территория расположена в функциональных зонах:

1. Зона застройки индивидуальными жилыми домами.
2. Производственная зона.
3. Зона озелененных территорий специального назначения.
4. Многофункциональная общественно-деловая зона.

Взам. инв. №						Лист
Инв. № подл.						Лист
1675.23-ПМТ-1						Лист
						5
Изм.	Кол.уч	Лист	№ док.	Подп.	Дата	

5. Зона транспортной инфраструктуры

Проектом межевания территории, в соответствии со ст. 43 Градостроительного кодекса РФ, с учетом существующей застройки предполагается:

- 1) определения местоположения границ, образуемых земельных участков;
- 2) установление, изменение, отмена красных линий для застроенных территорий, в границах которых не планируется размещение новых объектов капитального строительства, а также для установление, изменение, отмена красных линий в связи с образованием и (или) изменением земельного участка, расположенного в границах территории, применительно к которой не предусматривается осуществление комплексного развития территории, при условии, что такие установления, изменения, отмена влекут за собой исключительно изменение границ территории общего пользования.

3 Перечень и сведения о площади образуемых земельных участков, в том числе возможные способы их образования. Вид разрешенного использования образуемых земельных участков.

Перечень и сведения о площади образуемых земельных участков, в том числе возможные способы их образования, а также вид разрешенного использования образуемых и (или) изменяемых земельных участков приведены в таблице 3.1.

Таблица 3.1.

Номер п/п	Условный номер	Площадь, кв.м.	Вид разрешенного использования	Способ образования	Примечание
1	ЗУ1	2815	Для ведения личного подсобного хозяйства (приусадебный земельный участок) 2.2	образование путем перераспределения земельного участка с кадастровым номером 25:18:100101:7341 и земель находящихся в государственной и (или) муниципальной собственности	-
2	ЗУ2	593	Для индивидуального жилищного строительства 2.1 Для ведения личного подсобного хозяйства (приусадебный земельный участок) 2.2	Образование земельного участка из земель государственной и (или) муниципальной собственности	-
3	ЗУ3	1074	Для индивидуального жилищного строительства 2.1 Для ведения личного подсобного хозяйства (приусадебный земельный участок) 2.2	образование путем перераспределения земельного участка с кадастровым номером 25:18:100101:6433 и земель находящихся в государственной и (или) муниципальной собственности	-
4	ЗУ4	1676	Для индивидуального жилищного строительства 2.1 Для ведения личного подсобного хозяйства (приусадебный	Образование земельного участка из земель государственной и (или) муниципальной собственности	-

Взам. инв. №

Подпись и дата

Инв. № подл.

1675.23-ПМТ-1

Лист

6

Изм.	Кол.уч	Лист	№ док.	Подп.	Дата

			земельный участок) 2.2		
5	ЗУ5	9482	Земельные участки (территории) общего пользования 12.0. Благоустройство.	Образование земельного участка из земель государственной и (или) муниципальной собственности	-
6	ЗУ6	1540	Для индивидуального жилищного строительства 2.1 Для ведения личного подсобного хозяйства (приусадебный земельный участок) 2.2	образование путем перераспределения земельного участка с кадастровым номером 25:18:100101:7097 и земель находящихся в государственной и (или) муниципальной собственности	-
7	ЗУ7	3244	Для ведения личного подсобного хозяйства (приусадебный земельный участок) 2.2	образование путем перераспределения земельного участка с кадастровым номером 25:18:100101:5602 и земель находящихся в государственной и (или) муниципальной собственности	-
8	ЗУ8	479	Для индивидуального жилищного строительства 2.1 Для ведения личного подсобного хозяйства (приусадебный земельный участок) 2.2	образование путем перераспределения земельного участка с кадастровым номером 25:18:100101:7562 и земель находящихся в государственной и (или) муниципальной собственности	-
9	ЗУ9	623	Для индивидуального жилищного строительства 2.1 Для ведения личного подсобного хозяйства (приусадебный земельный участок) 2.2	образование путем перераспределения земельного участка с кадастровым номером 25:18:100101:6331 и земель находящихся в государственной и (или) муниципальной собственности	-
10	ЗУ10	1144	Для индивидуального жилищного строительства 2.1 Для ведения личного подсобного хозяйства (приусадебный земельный участок) 2.2	образование путем перераспределения земельного участка с кадастровым номером 25:18:100101:6330 и земель находящихся в государственной и (или) муниципальной собственности	-
11	ЗУ11	574	Хранение автотранспорта (код 2.7.1)	Образование земельного участка из земель государственной и (или) муниципальной собственности	-
12	ЗУ12	1139	Для индивидуального жилищного строительства 2.1	образование путем перераспределения земельного участка с кадастровым номером	-

1675.23-ПМТ-1

Лист

7

Изм.	Кол.уч	Лист	№ док.	Подп.	Дата

Взам. инв. №
Попись и дата
Инв. № подл.

			Для ведения личного подсобного хозяйства (приусадебный земельный участок) 2.2	25:18:100101:6457и земель находящихся в государственной и (или) муниципальной собственности	
13	ЗУ13	400	Для ведения личного подсобного хозяйства (приусадебный земельный участок) 2.2	образование путем перераспределения земельного участка с кадастровым номером 25:18:100101:7123и земель находящихся в государственной и (или) муниципальной собственности	-
14	ЗУ14	1602	Для индивидуального жилищного строительства 2.1 Для ведения личного подсобного хозяйства (приусадебный земельный участок) 2.2	образование путем перераспределения земельного участка с кадастровым номером 25:18:100101:6732и земель находящихся в государственной и (или) муниципальной собственности	-
15	ЗУ15	745	Хранение автотранспорта (код 2.7.1)	образование путем перераспределения земельного участка с кадастровым номером 25:18:100101:62 и земель находящихся в государственной и (или) муниципальной собственности	-
16	ЗУ16	2597	Малоэтажная многоквартирная жилая застройка (код 2.1.1)	Образование земельного участка из земель государственной и (или) муниципальной собственности	-
17	ЗУ17	454	Блокированная жилая застройка (код 2.3)	Образование земельного участка из земель государственной и (или) муниципальной собственности	-
18	ЗУ18	902	Блокированная жилая застройка (код 2.3) Для ведения личного подсобного хозяйства (приусадебный земельный участок) 2.2	образование путем перераспределения земельного участка с кадастровым номером 25:18:100101:5915 и земель находящихся в государственной и (или) муниципальной собственности	-
19	ЗУ19	1244	Для ведения личного подсобного хозяйства (приусадебный земельный участок) 2.2 Для индивидуального жилищного строительства 2.1	образование путем перераспределения земельного участка с кадастровым номером 25:18:100101:7313и земель находящихся в государственной и (или) муниципальной собственности	-
20	ЗУ20	1178	Для индивидуального	образование путем	-

1675.23-ПМТ-1

Лист

8

Изм.	Кол.уч	Лист	№ док.	Подп.	Дата

Индв. № подл.	Взам. инв. №
	Подпись и дата

			жилищного строительства 2.1 Для ведения личного подсобного хозяйства (приусадебный земельный участок) 2.2	перераспределения земельного участка с кадастровым номером 25:18:100101:7092 и земель находящихся в государственной и (или) муниципальной собственности	
21	ЗУ21	801	Для индивидуального жилищного строительства 2.1 Для ведения личного подсобного хозяйства (приусадебный земельный участок) 2.2	Образование земельного участка из земель государственной и (или) муниципальной собственности	-
22	ЗУ22	428	Для ведения личного подсобного хозяйства (приусадебный земельный участок) 2.2	образование путем перераспределения земельного участка с кадастровым номером 25:18:100101:7039и земель находящихся в государственной и (или) муниципальной собственности	-
23	ЗУ23	537	Для индивидуального жилищного строительства 2.1 Для ведения личного подсобного хозяйства (приусадебный земельный участок) 2.2	Образование земельного участка из земель государственной и (или) муниципальной собственности	-
24	ЗУ24*	1198	Малоэтажная многоквартирная жилая застройка 2.1.1	Образование земельного участка из земель государственной и (или) муниципальной собственности	-
25	ЗУ25	515	Блокированная жилая застройка (код 2.3) Для ведения личного подсобного хозяйства (приусадебный земельный участок) 2.2	Образование земельного участка из земель государственной и (или) муниципальной собственности	-
26	ЗУ26	321	Блокированная жилая застройка (код 2.3)	образование путем перераспределения земельного участка с кадастровым номером 25:18:100101:6199 и земель находящихся в государственной и (или) муниципальной собственности	-
27	ЗУ27	1088	Малоэтажная многоквартирная жилая застройка 2.1.1	Образование земельного участка из земель государственной и (или) муниципальной собственности	-

1675.23-ПМТ-1

Лист

9

Изм.	Кол.уч	Лист	№ док.	Подп.	Дата

28	ЗУ28	40381	Земельные участки (территории) общего пользования 12.0 (12.0.1-12.0.2)	образование путем перераспределения земельного участка с кадастровым номером 25:18:100101:7515 и земель находящихся в государственной и (или) муниципальной собственности	-
29	ЗУ29	395	Блокированная жилая застройка (код 2.3) Для ведения личного подсобного хозяйства (приусадебный земельный участок) 2.2	Образование земельного участка из земель государственной и (или) муниципальной собственности	-
30	ЗУ30	1256	Для индивидуального жилищного строительства 2.1 Для ведения личного подсобного хозяйства (приусадебный земельный участок) 2.2	образование путем перераспределения земельного участка с кадастровым номером 25:18:100101:5444 и земель находящихся в государственной и (или) муниципальной собственности	-
31	ЗУ31	678	Для индивидуального жилищного строительства 2.1 Для ведения личного подсобного хозяйства (приусадебный земельный участок) 2.2	образование путем перераспределения земельного участка с кадастровым номером 25:18:100101:5445 и земель находящихся в государственной и (или) муниципальной собственности	-
32	ЗУ32	646	Блокированная жилая застройка (код 2.3) Для ведения личного подсобного хозяйства (приусадебный земельный участок) 2.2	образование путем перераспределения земельного участка с кадастровым номером 25:18:100101:6651 и земель находящихся в государственной и (или) муниципальной собственности	-
33	ЗУ33	561	Блокированная жилая застройка (код 2.3) Для ведения личного подсобного хозяйства (приусадебный земельный участок) 2.2	образование путем перераспределения земельного участка с кадастровым номером 25:18:100101:7318 и земель находящихся в государственной и (или) муниципальной собственности	-
34	ЗУ34	570	Блокированная жилая застройка (код 2.3) Для ведения личного подсобного хозяйства (приусадебный земельный участок) 2.2	Образование земельного участка из земель государственной и (или) муниципальной собственности	-
35	ЗУ35	1403	Для ведения личного подсобного хозяйства	образование путем перераспределения	-

Взам. инв. №
Подпись и дата
Инв. № подл.

Изм.	Кол.уч	Лист	№ док.	Подп.	Дата

1675.23-ПМТ-1

Лист

10

			(приусадебный земельный участок) 2.2	земельного участка с кадастровым номером 25:18:100101:2037 и земель находящихся в государственной и (или) муниципальной собственности	
36	ЗУ36	552	Для индивидуального жилищного строительства 2.1 Для ведения личного подсобного хозяйства (приусадебный земельный участок) 2.2	Образование земельного участка из земель государственной и (или) муниципальной собственности	-
37	ЗУ37	1330	Для индивидуального жилищного строительства 2.1 Для ведения личного подсобного хозяйства (приусадебный земельный участок) 2.2	Образование земельного участка из земель государственной и (или) муниципальной собственности	-
38	ЗУ38	2026	Для индивидуального жилищного строительства 2.1 Для ведения личного подсобного хозяйства (приусадебный земельный участок) 2.2	Образование земельного участка из земель государственной и (или) муниципальной собственности	-
39	ЗУ39	1527	Для индивидуального жилищного строительства 2.1 Для ведения личного подсобного хозяйства (приусадебный земельный участок) 2.2	образование путем перераспределения земельного участка с кадастровым номером 25:18:100101:6257и земель находящихся в государственной и (или) муниципальной собственности	-
40	ЗУ40	1471	Для индивидуального жилищного строительства 2.1 Для ведения личного подсобного хозяйства (приусадебный земельный участок) 2.2	Образование земельного участка из земель государственной и (или) муниципальной собственности	-
41	ЗУ41	804	Для индивидуального жилищного строительства 2.1 Для ведения личного подсобного хозяйства (приусадебный земельный участок)	Образование земельного участка из земель государственной и (или) муниципальной собственности	-

Изм.	Кол.уч	Лист	№ док.	Подп.	Дата

			2.2		
42	ЗУ42	2634	Земельные участки (территории) общего пользования 12.0 (12.0.1-12.0.2)	Образование земельного участка из земель государственной и (или) муниципальной собственности	-
43	ЗУ43	14101	Склад 6.9	образование путем перераспределения земельного участка с кадастровым номером 25:18:100101:7315и земель находящихся в государственной и (или) муниципальной собственности	-
44	ЗУ44	11545	Склад 6.9	образование путем перераспределения земельного участка с кадастровым номером 25:18:100101:7314 и земель находящихся в государственной и (или) муниципальной собственности	-
45	ЗУ45	1593	Земельные участки (территории) общего пользования 12.0 (12.0.1-12.0.2)	Образование земельного участка из земель государственной и (или) муниципальной собственности	-
46	ЗУ46	1465	Земельные участки (Для индивидуального жилищного строительства 2.1 Для ведения личного подсобного хозяйства (приусадебный земельный участок) 2.2	Образование земельного участка из земель государственной и (или) муниципальной собственности	-
47	ЗУ47	8306	Склад 6.9	Образование земельного участка из земель государственной и (или) муниципальной собственности	-
48	ЗУ48	1373	Для индивидуального жилищного строительства 2.1 Для ведения личного подсобного хозяйства (приусадебный земельный участок) 2.2	образование путем перераспределения земельного участка с кадастровым номером 25:18:100101:1911 и земель находящихся в государственной и (или) муниципальной собственности	-
49	ЗУ49	196	Коммунальное обслуживание	Образование земельного участка из земель	-

				государственной и (или) муниципальной собственности	
50	ЗУ50	17076	Склад 6.9	образование путем перераспределения земельного участка с кадастровым номером 25:18:100101:1918 и земель находящихся в государственной и (или) муниципальной собственности	-
51	ЗУ51	11211	Склад 6.9	образование путем перераспределения земельного участка с кадастровым номером 25:18:100101:7311 и земель находящихся в государственной и (или) муниципальной собственности	-
52	ЗУ52	2036	Общественное питание (код 4.6)	образование путем перераспределения земельного участка с кадастровым номером 25:18:100101:71 и земель находящихся в государственной и (или) муниципальной собственности	-
53	ЗУ53	6479	Земельные участки (территории) общего пользования 12.0 (12.0.1-12.0.2)	Образование земельного участка из земель государственной и (или) муниципальной собственности	1 этап
54	ЗУ54	6832	Земельные участки (территории) общего пользования 12.0 (12.0.1-12.0.2)	образование путем перераспределения земельного участка с условным номером :ЗУ53 и земель находящихся в государственной и (или) муниципальной собственности	2 этап
55	ЗУ55	2771	Для ведения личного подсобного хозяйства (приусадебный земельный участок) 2.2	образование путем перераспределения земельного участка с кадастровым номером 25:18:100101:6441 и земель находящихся в государственной и (или) муниципальной собственности	2 этап

Инв. № подл.	
Взам. инв. №	
Подпись и дата	

4 Перечень и сведения о площади образуемых земельных участков, которые будут отнесены к территориям общего пользования или имуществу общего пользования, в том числе в отношении которых предполагаются резервирование и (или) изъятие для государственных или муниципальных нужд

Сведения о площади образуемых земельных участков, которые будут отнесены к территориям общего пользования или имуществу общего пользования указаны в таблице 4.1.

Таблица 4.1.

Номер п/п	Условный номер	Площадь, кв.м.	Вид разрешенного использования
1	ЗУ5	9482	Земельные участки (территории) общего пользования 12.0. Благоустройство.
2	ЗУ42	2634	Земельные участки (территории) общего пользования 12.0 (12.0.1-12.0.2)
3	ЗУ45	1593	Земельные участки (территории) общего пользования 12.0 (12.0.1-12.0.2)
4	ЗУ53	6479	Земельные участки (территории) общего пользования 12.0 (12.0.1-12.0.2)
5	ЗУ28	40381	Земельные участки (территории) общего пользования 12.0 (12.0.1-12.0.2)
2 этап			
2.1	ЗУ54	6832	Земельные участки (территории) общего пользования 12.0 (12.0.1-12.0.2)

5. Целевое назначение лесов, вид (виды) разрешенного использования лесного участка, количественные и качественные характеристики лесного участка, сведения о нахождении лесного участка в границах особо защитных участков лесов (в случае, если подготовка проекта межевания территории осуществляется в целях определения местоположения границ, образуемых и (или) изменяемых лесных участков)

Целевое назначение лесов, вид (виды) разрешенного использования лесного участка, количественные и качественные характеристики лесного участка, сведения о нахождении лесного участка в границах особо защитных участков лесов (в случае, если подготовка проекта межевания территории осуществляется в целях определения местоположения границ образуемых и (или) изменяемых лесных участков) – сведения отсутствуют согласно письма министерства лесного хозяйства и охраны объектов животного мира Приморского края «О предоставлении информации» от 22.06.2023г. №38/4756.

5 Сведения о границах территории, в отношении которой утвержден проект межевания, содержащие перечень координат характерных точек этих границ в системе координат, используемой для ведения Единого государственного реестра недвижимости.

Сведения, согласно ответу Управления градостроительства администрации Уссурийского городского округа Приморского края от 2023г., о границах территории, в отношении которой был ранее утвержден проект планировки и проект межевания:

–Постановление администрации Уссурийского городского округа от 23.05.2013 № 1883 «Об утверждении документации по планировке территории с. Воздвиженка Уссурийского городского округа».

Взам. инв. №
Попись и дата
Инв. № подл.

- Постановление администрации Уссурийского городского округа от 12.03.2021 года № 539 «Об утверждении документации по планировке (проект планировки и проект межевания) территории села Воздвиженка для линейного объекта «Реконструкция объекта: «Автомобильная дорога ул. Михайловское шоссе (СХТ) в с. Воздвиженка на участке км 0+180 - км 0+500» (в том числе искусственных сооружений на ней)».

- Распоряжение Министерства транспорта Российской Федерации Федеральное дорожное агентство (РОСАВТОДОР) от 18.01.2021г. №13-р «Об утверждении документации по планировке территории объекта «Расходы на мероприятия по повышению уровня обустройства автомобильных дорог федерального значения. Устройство стационарного электрического освещения, тротуаров и автобусных остановок на автомобильной дороге А-370 «Усури» Хабаровск-Владивосток на участке км 655+411-км671+250 г. Уссурийск, Приморский край».

6 Сведения о границах территории, в отношении которой разрабатывается проект межевания, содержащие перечень координат характерных точек этих границ в системе координат, используемой для ведения Единого государственного реестра недвижимости.

Сведения о границах территории, в отношении которой разрабатывается проект межевания, содержащие перечень координат характерных точек этих границ в системе координат, используемой для ведения Единого государственного реестра недвижимости приведены в таблице 6.1.

Таблица 6.1. – Каталог координат границы территории, в отношении которой разрабатывается проект межевания.

Обозначение характерных точек границ	Координаты, м	
	X	Y
1	2	3
1	446461,57	1399755,76
2	446616,36	1399839,96
3	446735,71	1399935,03
4	446827,88	1400018,03
5	446931,89	1400068,37
6	447025,93	1400083,49
7	447279,56	1400389,40
8	447255,09	1400429,84
9	447060,63	1400667,06
10	446636,15	1400192,71
11	446572,21	1400121,80
12	446446,80	1399985,30
13	446404,81	1399955,27
14	446383,67	1399942,49
1	446461,57	1399755,76

7 Сведения об устанавливаемых красных линиях, содержащие перечень координат характерных точек этих границ в системе координат, используемой для ведения Единого государственного реестра недвижимости

Сведения об устанавливаемых красных линиях, содержащие перечень координат характерных точек этих границ в системе координат, используемой для ведения Единого государственного реестра недвижимости приведены в таблице 7.1.

Взам. инв. №
Инв. № подл.
Подпись и дата

Таблица 7.1. – Каталог координат устанавливаемых красных линиях.

Обозначение характерных точек красной линии	Координаты, м	
	X	Y
1	2	3
1	446753,11	1399964,27
2	446813,06	1400040,66
3	446819,90	1400031,59
4	446835,40	1400029,76
5	446850,00	1400040,22
6	446862,86	1400051,55
7	446982,00	1400101,91
8	446995,92	1400110,97
9	446996,46	1400111,58
10	447001,54	1400115,03
11	447001,90	1400114,64
12	447005,28	1400116,75
13	447017,63	1400123,77
14	447007,94	1400140,92
15	447000,38	1400152,87
16	446998,28	1400156,74
17	446979,60	1400179,26
18	446964,84	1400196,75
19	446937,66	1400172,38
20	446939,63	1400168,00
21	446935,46	1400164,58
22	446902,67	1400201,05
23	446895,40	1400207,62
24	446879,79	1400221,73
25	446842,30	1400261,48
26	446836,31	1400268,00
27	446818,34	1400251,45
28	446805,36	1400263,70
29	446783,10	1400254,31
30	446778,24	1400252,54
31	446748,15	1400285,76
32	446722,06	1400259,19
33	446694,17	1400231,11
34	446675,80	1400210,18
35	446655,64	1400187,12
36	446650,72	1400181,87
37	446615,08	1400143,84
38	446593,51	1400120,82
39	446585,54	1400113,33
40	446560,15	1400085,65
41	446509,01	1400029,11
42	446483,20	1400001,41
43	446416,37	1399954,69
44	446413,22	1399959,57
45	446396,55	1399947,63
46	446393,23	1399945,21
47	446405,03	1399918,92

Инв. № подл. | Подпись и дата | Взам. инв. №

Изм.	Кол.уч	Лист	№ док.	Подп.	Дата
------	--------	------	--------	-------	------

48	446450,82	1399802,60
49	446450,51	1399802,45
50	446450,61	1399801,38
51	446463,80	1399769,50
52	446465,27	1399766,47
53	446469,87	1399767,65
54	446471,76	1399768,43
55	446499,78	1399781,56
56	446606,37	1399845,23
57	446612,63	1399848,18
58	446644,70	1399875,40
59	446664,54	1399891,13
60	446699,33	1399917,08
61	446731,23	1399940,87
62	446732,57	1399942,55
63	446744,35	1399952,60
64	447121,17	1400245,16
65	447138,75	1400263,51
66	447156,67	1400281,96
67	447162,21	1400287,67
68	447161,20	1400301,91
69	447160,95	1400310,74
70	447161,17	1400324,91
71	447141,80	1400345,15
72	447118,21	1400319,60
73	447100,94	1400300,61
74	447064,96	1400260,04
75	447042,46	1400234,49
76	447024,71	1400214,33
77	447006,55	1400193,71
78	447032,09	1400150,70
79	447078,16	1400199,76
80	446908,39	1400048,84
81	446989,26	1400088,76
82	447023,90	1400113,34
83	447135,29	1400233,43
84	447182,72	1400285,51
85	447178,09	1400380,01
86	447240,03	1400447,74
87	447225,28	1400465,07
88	447195,30	1400431,46
89	447179,49	1400412,81
90	446994,43	1400202,64
91	446973,96	1400220,67
92	446998,55	1400252,31
93	447023,06	1400284,02
94	447047,58	1400315,73
95	447072,11	1400347,46
96	447096,65	1400379,13
97	447121,29	1400410,76
98	447145,90	1400442,35

Взам. инв. №
Полиция и ялга
Инв. № подл.

Изм.	Кол.уч	Лист	№ док.	Подп.	Дата
------	--------	------	--------	-------	------

1675.23-ПМТ-1

Лист

17

99	447168,00	1400470,72
100	447193,76	1400503,81
101	447178,19	1400523,36
102	447148,50	1400489,65
103	447131,32	1400470,14
104	447114,15	1400450,55
105	447079,77	1400411,59
106	447062,38	1400391,84
107	447045,40	1400372,55
108	447028,16	1400352,97
109	447011,03	1400333,52
110	446993,43	1400313,54
111	446942,30	1400255,49
112	446925,08	1400235,90
113	446907,92	1400216,42
114	446859,88	1400258,73
115	446877,07	1400278,24
116	446894,26	1400297,76
117	446896,47	1400300,30
118	446876,66	1400319,10
119	446889,68	1400333,11
120	446905,12	1400343,88
122	446920,94	1400359,33
121	446933,02	1400345,31
123	446945,93	1400356,43
124	446963,00	1400375,82
125	446980,25	1400395,41
126	446997,37	1400414,85
127	447014,52	1400434,33
128	447031,74	1400453,88
129	447066,11	1400492,91
130	447083,30	1400512,42
131	447100,47	1400531,97
132	447136,35	1400573,03
134	447137,01	1400573,71
135	447127,60	1400585,21
136	447126,87	1400584,62
137	446934,58	1400366,26
138	446921,56	1400377,57
139	446890,20	1400344,72
140	446861,29	1400314,21
141	446826,80	1400282,16
142	446816,30	1400293,22
143	446800,67	1400283,47
144	446780,70	1400271,08
145	446747,92	1400309,00
146	446777,04	1400337,72
147	446857,59	1400426,65
148	446974,71	1400556,79

Взам. инв. №
Полиция и ялга
Инв. № подл.

8 Каталог координат образуемых земельных участков

Условный номер земельного участка 3У1		
Площадь земельного участка 2815 м ²		
Обозначение характерных точек границ	Координаты, м	
1	X	Y
1	2	3
1	446985,47	1400304,40
2	446993,43	1400313,54
3	446968,86	1400335,72
4	446953,68	1400321,27
5	446940,45	1400308,95
6	446928,36	1400296,37
7	446915,02	1400282,70
8	446913,34	1400280,97
9	446942,31	1400255,48
1	446985,47	1400304,40

Условный номер земельного участка 3У2		
Площадь земельного участка 593 м ²		
Обозначение характерных точек границ	Координаты, м	
1	X	Y
1	2	3
1	446968,86	1400335,72
2	446945,93	1400356,43
3	446933,00	1400345,31
4	446953,68	1400321,27
1	446968,86	1400335,72

Условный номер земельного участка 3У3		
Площадь земельного участка 1074 м ²		
Обозначение характерных точек границ	Координаты, м	
1	X	Y
1	2	3
1	446913,34	1400280,97
2	446915,02	1400282,70
3	446928,36	1400296,37
4	446914,31	1400309,21
5	446900,46	1400322,26
6	446889,66	1400333,09
7	446876,66	1400319,10
8	446896,50	1400300,27
9	446894,26	1400297,76
1	446913,34	1400280,97

Условный номер земельного участка 3У4		
Площадь земельного участка 1676 м ²		
Обозначение характерных точек границ	Координаты, м	
1	X	Y
1	2	3
1	447062,38	1400391,84

Взам. инв. №	Полиция и ялга	Инв. № подл.
--------------	----------------	--------------

1675.23-ПМТ-1

Лист

19

Изм.	Кол.уч	Лист	№ док.	Подп.	Дата
------	--------	------	--------	-------	------

1	2	3
2	447079,77	1400411,59
3	447031,74	1400453,88
4	447014,52	1400434,33
1	447062,38	1400391,84

Условный номер земельного участка 3У5

Площадь земельного участка 9482 м²

Обозначение характерных точек границ	Координаты, м	
	X	Y
1	2	3
1	446975,44	1400503,45
2	446992,68	1400523,03
3	447009,81	1400542,48
4	447026,93	1400561,92
5	447044,18	1400581,51
6	447061,42	1400601,09
7	447078,55	1400620,54
8	447086,88	1400628,18
9	447090,03	1400631,13
10	447067,04	1400659,23
11	447062,75	1400654,47
12	446861,50	1400431,00
13	446829,23	1400395,35
14	446834,27	1400397,34
15	446878,84	1400414,97
16	446889,45	1400405,80
17	446906,70	1400425,39
18	446923,58	1400444,55
19	446941,08	1400464,41
20	446958,36	1400484,05
1	446975,44	1400503,45
21	446935,01	1400469,58
22	447011,91	1400557,11
23	446991,23	1400560,12
24	446912,67	1400470,16
21	446935,01	1400469,58

Условный номер земельного участка 3У6

Площадь земельного участка 1540 м²

Обозначение характерных точек границ	Координаты, м	
	X	Y
1	2	3
1	446867,08	1400367,18
2	446898,77	1400397,63
3	446889,45	1400405,80
4	446878,84	1400414,97
5	446834,27	1400397,34
6	446838,35	1400393,59
1	446867,08	1400367,18

Взам. инв. №
Полисы и лета
Инв. № подл.

Условный номер земельного участка			ЗУ7		
Площадь земельного участка 3244 м ²					
Обозначение характерных точек границ		Координаты, м			
		X		Y	
1		2		3	
1		446861,29		1400314,21	
2		446890,20		1400344,72	
3		446867,08		1400367,18	
4		446838,35		1400393,59	
5		446834,27		1400397,34	
6		446829,23		1400395,35	
7		446805,80		1400369,47	
8		446806,81		1400368,55	
9		446820,45		1400354,89	
10		446831,59		1400343,55	
11		446834,93		1400340,15	
12		446845,61		1400329,41	
1		446861,29		1400314,21	

Условный номер земельного участка			ЗУ8		
Площадь земельного участка 479 м ²					
Обозначение характерных точек границ		Координаты, м			
		X		Y	
1		2		3	
1		446812,43		1400290,80	
2		446816,30		1400293,22	
3		446815,01		1400294,58	
4		446798,98		1400312,80	
5		446777,04		1400337,72	
6		446762,47		1400323,35	
7		446772,96		1400312,40	
8		446784,71		1400323,78	
9		446810,28		1400293,36	
1		446812,43		1400290,80	

Условный номер земельного участка			ЗУ9		
Площадь земельного участка 623 м ²					
Обозначение характерных точек границ		Координаты, м			
		X		Y	
1		2		3	
1		446812,43		1400290,80	
2		446810,28		1400293,36	
3		446784,71		1400323,78	
4		446772,96		1400312,40	
5		446795,39		1400288,98	
6		446800,67		1400283,47	
1		446812,43		1400290,80	

Инв. № подл. _____
 Подпись и дата _____
 Взам. инв. № _____

Условный номер земельного участка			ЗУ10		
Площадь земельного участка 1144 м ²					
Обозначение характерных точек границ		Координаты, м			
		X		Y	
1		2		3	
1		446780,70		1400271,08	
2		446800,67		1400283,47	
3		446795,39		1400288,98	
4		446772,96		1400312,40	
5		446762,47		1400323,35	
6		446747,92		1400309,00	
7		446758,76		1400296,57	
1		446780,70		1400271,08	

Условный номер земельного участка			ЗУ11		
Площадь земельного участка 574 м ²					
Обозначение характерных точек границ		Координаты, м			
		X		Y	
1		2		3	
1		446811,80		1400240,01	
2		446820,58		1400249,33	
3		446818,34		1400251,45	
4		446805,36		1400263,70	
5		446783,10		1400254,31	
6		446793,75		1400244,09	
7		446802,93		1400235,20	
8		446803,03		1400235,31	
9		446805,30		1400233,16	
10		446811,74		1400240,07	
1		446811,80		1400240,01	

Условный номер земельного участка			ЗУ12		
Площадь земельного участка 1139 м ²					
Обозначение характерных точек границ		Координаты, м			
		X		Y	
1		2		3	
1		446825,45		1400161,22	
2		446854,16		1400185,79	
3		446851,38		1400189,06	
4		446840,92		1400201,53	
5		446839,14		1400199,83	
6		446827,07		1400212,49	
7		446822,71		1400208,52	
8		446813,87		1400217,82	
9		446805,34		1400210,33	
10		446829,08		1400184,36	
11		446815,61		1400173,36	
12		446815,18		1400172,98	
1		446825,45		1400161,22	

Взам. инв. № _____
Инв. № подл. _____
Подпись и дата _____

Изм.	Кол.уч	Лист	№ док.	Подп.	Дата	1675.23-ПМТ-1	Лист
							22

Условный номер земельного участка			ЗУ13		
Площадь земельного участка 400 м ²					
Обозначение характерных точек границ		Координаты, м			
		X		Y	
1		2		3	
1		446854,16		1400185,79	
2		446856,67		1400187,93	
3		446853,84		1400191,18	
4		446820,66		1400230,26	
5		446818,58		1400228,39	
6		446810,72		1400221,12	
7		446813,87		1400217,82	
8		446822,71		1400208,52	
9		446827,07		1400212,49	
10		446839,14		1400199,83	
11		446840,92		1400201,53	
12		446851,38		1400189,06	
13		446851,82		1400188,54	
1		446854,16		1400185,79	

Условный номер земельного участка			ЗУ14		
Площадь земельного участка 1602 м ²					
Обозначение характерных точек границ		Координаты, м			
		X		Y	
1		2		3	
1		446815,18		1400172,98	
2		446815,61		1400173,36	
3		446829,08		1400184,36	
4		446805,34		1400210,33	
5		446813,87		1400217,82	
6		446810,72		1400221,12	
7		446818,58		1400228,39	
8		446820,66		1400230,26	
9		446817,46		1400233,92	
10		446817,38		1400234,00	
11		446817,27		1400233,89	
12		446804,44		1400220,57	
13		446796,73		1400213,59	
14		446786,12		1400223,86	
15		446781,65		1400227,45	
16		446775,29		1400232,70	
17		446767,72		1400238,89	
18		446762,06		1400231,69	
19		446769,50		1400225,68	
20		446775,96		1400220,46	
21		446764,21		1400205,71	
22		446774,04		1400197,24	
23		446791,06		1400200,41	
1		446815,18		1400172,98	

Взам. инв. №

Инв. № подл.

Подпись и дата

Изм.	Кол.уч	Лист	№ док.	Подп.	Дата	1675.23-ПМТ-1	Лист
							23

Условный номер земельного участка			ЗУ15		
Площадь земельного участка			745 м ²		
Обозначение характерных точек границ	Координаты, м				
		X			Y
1	2			3	
1		446804,44			1400220,57
2		446817,38			1400234,00
3		446811,80			1400240,01
4		446811,74			1400240,07
5		446805,30			1400233,16
6		446803,03			1400235,31
7		446802,93			1400235,20
8		446793,75			1400244,09
9		446783,10			1400254,31
10		446778,24			1400252,54
11		446767,72			1400238,89
12		446775,29			1400232,70
13		446781,65			1400227,45
14		446786,12			1400223,86
15		446791,88			1400229,83
16		446792,59			1400230,56
1		446804,44			1400220,57

Условный номер земельного участка			ЗУ16		
Площадь земельного участка			2597 м ²		
Обозначение характерных точек границ	Координаты, м				
		X			Y
1	2			3	
1		446764,21			1400205,71
2		446775,96			1400220,46
3		446769,50			1400225,68
4		446762,06			1400231,69
5		446767,72			1400238,89
6		446778,24			1400252,54
7		446748,15			1400285,76
8		446722,06			1400259,19
9		446713,39			1400250,46
10		446719,29			1400243,51
11		446727,30			1400236,29
12		446749,28			1400218,41
1		446764,21			1400205,71

Условный номер земельного участка			ЗУ17		
Площадь земельного участка			454 м ²		
Обозначение характерных точек границ	Координаты, м				
		X			Y
1	2			3	
1		446710,89			1400215,15
2		446715,82			1400219,90
3		446719,40			1400223,22
4		446721,37			1400225,09

Инв. № подл. _____
 Подпись и дата _____
 Взам. инв. № _____

1	2	3
5	446723,33	1400227,08
6	446725,19	1400228,98
7	446722,75	1400230,97
8	446714,27	1400238,60
9	446708,41	1400245,45
10	446694,17	1400231,11
11	446707,85	1400218,52
1	446710,89	1400215,15

Условный номер земельного участка 3У18

Площадь земельного участка 902 м²

Обозначение характерных точек границ	Координаты, м	
	X	Y
1	2	3
1	446746,26	1400180,59
2	446755,12	1400196,28
3	446744,25	1400209,13
4	446733,75	1400220,09
5	446725,19	1400228,98
6	446723,33	1400227,08
7	446721,37	1400225,09
8	446719,40	1400223,22
9	446715,82	1400219,90
10	446710,89	1400215,15
11	446713,94	1400211,78
12	446719,79	1400205,64
13	446723,09	1400202,60
14	446730,22	1400195,75
15	446742,97	1400183,35
16	446744,15	1400182,63
17	446744,60	1400182,13
1	446746,26	1400180,59

Условный номер земельного участка 3У19

Площадь земельного участка 1244 м²

Обозначение характерных точек границ	Координаты, м	
	X	Y
1	2	3
1	446825,45	1400161,22
2	446815,18	1400172,98
3	446791,06	1400200,41
4	446774,04	1400197,24
5	446777,77	1400194,03
6	446772,23	1400188,49
7	446774,03	1400186,40
8	446786,21	1400172,59
9	446804,84	1400150,72
10	446808,36	1400146,65
1	446825,45	1400161,22

Взам. инв. №
Полисы и лета
Инв. № подл.

Условный номер земельного участка 3У20		
Площадь земельного участка 1178 м ²		
Обозначение характерных точек границ	Координаты, м	
	X	Y
1	2	3
1	446808,36	1400146,65
2	446804,84	1400150,72
3	446786,21	1400172,59
4	446774,03	1400186,40
5	446772,23	1400188,49
6	446756,61	1400172,86
7	446767,70	1400160,82
8	446783,89	1400142,10
9	446788,12	1400137,34
10	446792,12	1400132,80
1	446808,36	1400146,65

Условный номер земельного участка 3У21		
Площадь земельного участка 801 м ²		
Обозначение характерных точек границ	Координаты, м	
	X	Y
1	2	3
1	446792,12	1400132,80
2	446788,12	1400137,34
3	446783,89	1400142,10
4	446767,70	1400160,82
5	446751,73	1400145,98
6	446775,42	1400118,55
1	446792,12	1400132,80

Условный номер земельного участка 3У22		
Площадь земельного участка 428 м ²		
Обозначение характерных точек границ	Координаты, м	
	X	Y
1	2	3
1	446775,42	1400118,55
2	446751,73	1400145,98
3	446749,53	1400143,94
4	446742,94	1400137,51
5	446752,15	1400127,17
6	446762,36	1400115,66
7	446766,53	1400110,97
1	446775,42	1400118,55

Условный номер земельного участка 3У23		
Площадь земельного участка 537 м ²		
Обозначение характерных точек границ	Координаты, м	
	X	Y
1	2	3
1	446751,73	1400145,98
2	446767,70	1400160,82

Взам. инв. №
Инв. № подл.
Подпись и дата

1	2	3
3	446756,61	1400172,86
4	446732,45	1400148,69
5	446742,94	1400137,51
6	446749,53	1400143,94
1	446751,73	1400145,98

Условный номер земельного участка 3У24

Площадь земельного участка 1198 м²

Обозначение характерных точек границ	Координаты, м	
	X	Y
1	2	3
1	446758,61	1400104,21
2	446766,53	1400110,97
3	446762,36	1400115,66
4	446752,15	1400127,17
5	446742,94	1400137,51
6	446732,45	1400148,69
7	446727,61	1400143,84
8	446724,28	1400146,86
9	446712,29	1400133,64
10	446739,07	1400105,72
1	446758,61	1400104,21

Условный номер земельного участка 3У25

Площадь земельного участка 515 м²

Обозначение характерных точек границ	Координаты, м	
	X	Y
1	2	3
1	446715,43	1400089,27
2	446728,12	1400102,79
3	446717,18	1400115,49
4	446710,93	1400121,87
5	446709,17	1400120,05
6	446703,92	1400114,42
7	446696,18	1400106,68
1	446715,43	1400089,27

Условный номер земельного участка 3У26

Площадь земельного участка 321 м²

Обозначение характерных точек границ	Координаты, м	
	X	Y
1	2	3
1	446695,97	1400106,47
2	446703,92	1400114,42
3	446709,17	1400120,05
4	446710,93	1400121,87
5	446703,07	1400129,90
6	446700,98	1400129,90
7	446695,98	1400128,42
8	446685,24	1400116,92
9	446687,44	1400114,77

Взам. инв. №
Изм. № подл.
Подпись и дата

Изм.	Кол.уч	Лист	№ док.	Подп.	Дата	1675.23-ПМТ-1	Лист
							27

1	2	3
10	446687,99	1400114,23
11	446690,48	1400111,58
12	446694,36	1400107,83
13	446695,55	1400106,81
1	446695,97	1400106,47

Условный номер земельного участка			ЗУ27
Площадь земельного участка			1088 м ²
Обозначение характерных точек границ	Координаты, м		
	X	Y	
1	2	3	
1	446697,67	1400070,36	
2	446715,43	1400089,27	
3	446696,18	1400106,68	
4	446695,97	1400106,47	
5	446695,55	1400106,81	
6	446694,36	1400107,83	
7	446690,48	1400111,58	
8	446687,99	1400114,23	
9	446687,44	1400114,77	
10	446685,24	1400116,92	
11	446666,87	1400096,10	
12	446677,35	1400086,16	
13	446678,06	1400086,73	
14	446697,52	1400070,49	
1	446697,67	1400070,36	

Условный номер земельного участка			ЗУ28
Площадь земельного участка			40381 м ²
Обозначение характерных точек границ	Координаты, м		
	X	Y	
1	2	3	
1	446842,30	1400261,48	
2	446879,79	1400221,73	
3	446887,59	1400214,68	
4	446895,40	1400207,62	
5	446902,67	1400201,05	
6	446935,46	1400164,58	
7	446938,51	1400167,23	
8	446939,63	1400168,00	
9	446937,66	1400172,38	
10	446964,84	1400196,75	
11	446979,60	1400179,26	
12	446998,28	1400156,74	
13	447000,38	1400152,87	
14	447007,94	1400140,92	
15	447017,63	1400123,77	
16	447023,90	1400113,34	
17	447135,29	1400233,43	
18	447178,55	1400291,82	
19	447178,21	1400326,71	

Инв. № подл. Подпись и дата. Взам. инв. №

1	2	3
20	447154,65	1400354,38
21	447240,03	1400447,74
22	447225,28	1400465,07
23	447195,30	1400431,46
24	447179,49	1400412,81
25	447153,05	1400382,79
26	447126,61	1400352,76
27	447100,18	1400322,74
28	447073,74	1400292,71
29	447047,30	1400262,69
30	447020,86	1400232,67
31	446994,43	1400202,64
32	446973,96	1400220,67
33	446998,55	1400252,31
34	447023,06	1400284,02
35	447047,58	1400315,73
36	447072,11	1400347,46
37	447096,65	1400379,13
38	447121,29	1400410,76
39	447145,90	1400442,35
40	447168,00	1400470,72
41	447193,76	1400503,81
42	447178,19	1400523,36
43	447148,50	1400489,65
44	447131,32	1400470,14
45	447114,15	1400450,55
46	447079,77	1400411,59
47	447062,38	1400391,84
48	447045,40	1400372,55
49	447028,16	1400352,97
50	447011,03	1400333,52
51	446993,43	1400313,54
52	446985,47	1400304,40
53	446942,31	1400255,48
54	446925,08	1400235,90
55	446907,91	1400216,43
56	446859,89	1400258,72
57	446877,07	1400278,24
58	446894,26	1400297,76
59	446896,50	1400300,27
60	446876,66	1400319,10
61	446889,66	1400333,09
62	446905,12	1400343,88
63	446920,94	1400359,33
64	446933,00	1400345,31
65	446945,93	1400356,43
66	446963,00	1400375,82
67	446980,25	1400395,41
68	446997,37	1400414,85
69	447014,52	1400434,33
70	447031,74	1400453,88
71	447066,11	1400492,91

Взам. инв. №
Полиция и л/ста
Инв. № подл.

Изм.	Кол.уч	Лист	№ док.	Подп.	Дата
------	--------	------	--------	-------	------

1675.23-ПМТ-1

Лист

29

1	2	3
72	447083,30	1400512,42
73	447100,47	1400531,97
74	447137,09	1400573,57
75	447126,87	1400584,62
76	447106,53	1400561,52
77	447089,22	1400541,86
78	447072,25	1400522,59
79	447054,85	1400502,83
80	447037,84	1400483,51
81	447020,48	1400463,79
82	447003,24	1400444,22
83	446986,11	1400424,76
84	446968,75	1400405,05
85	446951,74	1400385,73
86	446934,58	1400366,26
87	446921,56	1400377,57
88	446890,20	1400344,72
89	446861,29	1400314,21
90	446826,85	1400282,11
91	446816,30	1400293,22
92	446812,43	1400290,80
93	446800,67	1400283,47
94	446780,70	1400271,08
95	446747,92	1400309,00
96	446748,15	1400285,76
97	446778,24	1400252,54
98	446783,10	1400254,31
99	446805,36	1400263,70
100	446818,34	1400251,45
101	446823,98	1400257,18
102	446836,49	1400268,26
1	446842,30	1400261,48
103	447101,54	1400224,46
104	447121,17	1400245,16
105	447138,75	1400263,51
106	447156,67	1400281,96
107	447162,21	1400287,67
108	447161,20	1400301,91
109	447160,95	1400310,74
110	447161,17	1400324,91
111	447141,80	1400345,15
112	447118,21	1400319,60
113	447100,94	1400300,61
114	447083,94	1400281,60
115	447064,96	1400260,04
116	447042,46	1400234,49
117	447024,71	1400214,33
118	447006,55	1400193,71
119	447032,08	1400150,69
120	447056,49	1400176,71
121	447078,16	1400199,76

Взам. инв. №
Полиция и явля
Инв. № подл.

1	2	3
103	447101,54	1400224,46

Условный номер земельного участка 3У29		
Площадь земельного участка 395 м ²		
Обозначение характерных точек границ	Координаты, м	
	X	Y
1	2	3
1	446670,71	1400078,07
2	446670,91	1400078,35
3	446673,52	1400082,05
4	446676,21	1400085,25
5	446677,35	1400086,16
6	446666,87	1400096,10
7	446660,95	1400089,89
8	446648,11	1400076,74
9	446660,75	1400067,07
10	446665,80	1400072,87
1	446670,71	1400078,07

Условный номер земельного участка 3У30		
Площадь земельного участка 1256 м ²		
Обозначение характерных точек границ	Координаты, м	
	X	Y
1	2	3
1	446661,52	1400100,62
2	446693,07	1400137,30
3	446675,58	1400155,76
4	446667,27	1400146,21
5	446662,89	1400141,26
6	446657,00	1400134,62
7	446649,86	1400126,89
8	446644,06	1400121,08
9	446642,40	1400119,35
1	446661,52	1400100,62

Условный номер земельного участка 3У31		
Площадь земельного участка 678 м ²		
Обозначение характерных точек границ	Координаты, м	
	X	Y
1	2	3
1	446673,56	1400158,10
2	446651,41	1400182,61
3	446650,72	1400181,87
4	446636,76	1400166,98
5	446637,37	1400166,37
6	446649,43	1400154,31
7	446657,09	1400146,71
8	446660,27	1400143,77
1	446673,56	1400158,10

Инв. № подл. _____

Полиция и ялга _____

Взам. инв. № _____

Изм.	Кол.уч	Лист	№ док.	Подп.	Дата	1675.23-ПМТ-1	Лист
							31

Условный номер земельного участка			ЗУ32		
Площадь земельного участка 646 м²					
Обозначение характерных точек границ		Координаты, м			
		X		Y	
1		2		3	
1		446642,40		1400119,35	
2		446644,06		1400121,08	
3		446649,86		1400126,89	
4		446657,00		1400134,62	
5		446662,89		1400141,26	
6		446667,27		1400146,21	
7		446675,58		1400155,76	
8		446673,56		1400158,10	
9		446660,27		1400143,77	
10		446657,09		1400146,71	
11		446652,52		1400151,24	
12		446649,43		1400154,31	
13		446635,43		1400139,40	
14		446633,69		1400137,50	
15		446628,00		1400131,39	
16		446628,06		1400130,75	
17		446632,79		1400127,13	
18		446639,77		1400121,93	
1		446642,40		1400119,35	

Условный номер земельного участка			ЗУ33		
Площадь земельного участка 561 м²					
Обозначение характерных точек границ		Координаты, м			
		X		Y	
1		2		3	
1		446635,43		1400139,40	
2		446649,43		1400154,31	
3		446637,37		1400166,37	
4		446636,76		1400166,98	
5		446615,08		1400143,84	
6		446616,13		1400142,91	
7		446616,63		1400142,50	
8		446622,15		1400137,58	
9		446628,00		1400131,39	
10		446633,69		1400137,50	
1		446635,43		1400139,40	

Условный номер земельного участка			ЗУ34		
Площадь земельного участка 570 м²					
Обозначение характерных точек границ		Координаты, м			
		X		Y	
1		2		3	
1		446606,64		1400108,84	
2		446607,38		1400109,62	
3		446617,05		1400119,61	
4		446622,24		1400124,94	

Инв. № подл. Подпись и дата Взам. инв. №

1	2	3
5	446624,99	1400127,74
6	446625,21	1400127,53
7	446628,06	1400130,75
8	446628,00	1400131,39
9	446622,15	1400137,58
10	446616,63	1400142,50
11	446616,13	1400142,91
12	446615,08	1400143,84
13	446593,42	1400120,73
1	446606,64	1400108,84

Условный номер земельного участка 3У35		
Площадь земельного участка 1403 м ²		
Обозначение характерных точек границ	Координаты, м	
	X	Y
1	2	3
1	446640,08	1400079,28
2	446661,52	1400100,62
3	446639,77	1400121,93
4	446632,79	1400127,13
5	446628,06	1400130,75
6	446625,21	1400127,53
7	446624,99	1400127,74
8	446622,24	1400124,94
9	446617,05	1400119,61
10	446606,64	1400108,84
11	446612,22	1400103,27
1	446640,08	1400079,28

Условный номер земельного участка 3У36		
Площадь земельного участка 552 м ²		
Обозначение характерных точек границ	Координаты, м	
	X	Y
1	2	3
1	446838,45	1400138,58
2	446864,92	1400158,68
3	446853,54	1400172,03
4	446828,22	1400150,49
1	446838,45	1400138,58

Условный номер земельного участка 3У37		
Площадь земельного участка 1330 м ²		
Обозначение характерных точек границ	Координаты, м	
	X	Y
1	2	3
1	446843,31	1400094,80
2	446853,80	1400105,15
3	446821,23	1400144,54
4	446801,13	1400127,43
5	446835,14	1400088,50
1	446843,31	1400094,80

Взам. инв. №
Инв. № подл.
Подпись и дата

Изм.	Кол.уч	Лист	№ док.	Подп.	Дата	1675.23-ПМТ-1	Лист
							33

Условный номер земельного участка			ЗУ38		
Площадь земельного участка 2026 м²					
Обозначение характерных точек границ		Координаты, м			
		X			Y
1		2			3
1		446900,59			1400132,40
2		446918,83			1400147,26
3		446877,87			1400192,82
4		446853,54			1400172,03
5		446864,92			1400158,68
6		446891,52			1400125,26
1		446900,59			1400132,40

Условный номер земельного участка			ЗУ39		
Площадь земельного участка 1527 м²					
Обозначение характерных точек границ		Координаты, м			
		X			Y
1		2			3
1		446922,45			1400142,34
2		446929,79			1400147,24
3		446933,53			1400150,13
4		446927,50			1400158,18
5		446929,41			1400159,73
6		446934,16			1400163,46
7		446935,46			1400164,58
8		446902,67			1400201,05
9		446895,40			1400207,62
10		446893,25			1400205,80
11		446877,87			1400192,82
12		446918,83			1400147,26
1		446922,45			1400142,34

Условный номер земельного участка			ЗУ40		
Площадь земельного участка 1471 м²					
Обозначение характерных точек границ		Координаты, м			
		X			Y
1		2			3
1		446954,46			1400113,32
2		446951,86			1400116,93
3		446945,16			1400126,85
4		446936,10			1400139,07
5		446929,79			1400147,24
6		446922,45			1400142,34
7		446918,83			1400147,26
8		446900,59			1400132,40
9		446915,70			1400113,41
10		446918,84			1400109,91
11		446932,19			1400094,71
1		446954,46			1400113,32

Взам. инв. №

Попись и дата

Инв. № подл.

Условный номер земельного участка			ЗУ41		
Площадь земельного участка 804 м ²					
Обозначение характерных точек границ		Координаты, м			
		X		Y	
1		2		3	
1		446892,11		1400063,99	
2		446868,16		1400087,79	
3		446856,19		1400078,31	
4		446851,81		1400074,81	
5		446851,10		1400069,54	
6		446850,65		1400068,97	
7		446862,86		1400051,55	
1		446892,11		1400063,99	

Условный номер земельного участка			ЗУ42		
Площадь земельного участка 2634 м ²					
Обозначение характерных точек границ		Координаты, м			
		X		Y	
1		2		3	
1		446892,11		1400063,99	
2		446982,00		1400101,91	
3		446973,47		1400113,23	
4		446975,91		1400114,95	
5		446971,17		1400120,96	
6		446965,59		1400126,21	
7		446951,86		1400116,93	
8		446954,46		1400113,32	
9		446932,19		1400094,71	
10		446917,79		1400082,06	
11		446906,82		1400073,23	
12		446903,60		1400077,09	
13		446899,91		1400082,45	
14		446897,53		1400085,42	
15		446893,94		1400082,40	
16		446889,14		1400078,60	
17		446887,56		1400077,01	
18		446877,88		1400086,52	
19		446867,22		1400097,93	
20		446867,88		1400104,10	
21		446860,96		1400112,21	
22		446838,45		1400138,58	
23		446828,22		1400150,49	
24		446821,23		1400144,54	
25		446853,80		1400105,15	
26		446843,31		1400094,80	
27		446856,19		1400078,31	
28		446868,16		1400087,79	
1		446892,11		1400063,99	

Взам. инв. №

Инв. № подл.

Подпись и дата

Изм.	Кол.уч	Лист	№ док.	Подп.	Дата	1675.23-ПМТ-1	Лист
							35

Условный номер земельного участка 3У43		
Площадь земельного участка 14101 м ²		
Обозначение характерных точек границ	Координаты, м	
	X	Y
1	2	3
1	446732,57	1399942,55
2	446744,35	1399952,60
3	446753,11	1399964,27
4	446813,06	1400040,66
5	446813,50	1400041,10
6	446812,29	1400043,09
7	446788,63	1400071,40
8	446786,97	1400073,96
9	446785,39	1400072,74
10	446776,42	1400083,01
11	446767,02	1400093,50
12	446766,62	1400093,57
13	446734,87	1400096,01
14	446688,62	1400044,63
15	446684,61	1400040,29
16	446676,33	1400039,40
17	446663,20	1400026,20
18	446648,09	1400010,03
19	446652,56	1400006,10
20	446666,10	1399994,19
21	446656,51	1399983,18
22	446684,30	1399957,36
23	446698,98	1399972,91
1	446732,57	1399942,55

Условный номер земельного участка 3У44		
Площадь земельного участка 11545 м ²		
Обозначение характерных точек границ	Координаты, м	
	X	Y
1	2	3
1	446606,37	1399845,23
2	446612,63	1399848,18
3	446644,70	1399875,40
4	446664,54	1399891,13
5	446699,33	1399917,08
6	446731,23	1399940,87
7	446732,57	1399942,55
8	446698,98	1399972,91
9	446684,30	1399957,36
10	446656,51	1399983,18
11	446666,10	1399994,19
12	446652,56	1400006,10
13	446613,93	1399965,06
14	446605,28	1399956,23
15	446592,47	1399943,05
16	446610,10	1399925,02

Инв. № подл. _____
 Подпись и дата _____
 Взам. инв. № _____

Изм.	Кол.уч	Лист	№ док.	Подп.	Дата	1675.23-ПМТ-1	Лист
							36

1	2	3
17	446600,97	1399916,78
18	446568,35	1399886,68
19	446582,58	1399870,37
20	446591,18	1399861,28
1	446606,37	1399845,23

Условный номер земельного участка 3У45		
Площадь земельного участка 1593 м ²		
Обозначение характерных точек границ	Координаты, м	
	X	Y
1	2	3
1	446541,74	1399806,62
2	446606,37	1399845,23
3	446591,18	1399861,28
4	446554,54	1399839,90
5	446531,13	1399827,16
1	446541,74	1399806,62

Условный номер земельного участка 3У46		
Площадь земельного участка 1465 м ²		
Обозначение характерных точек границ	Координаты, м	
	X	Y
1	2	3
1	446531,13	1399827,16
2	446554,54	1399839,90
3	446539,97	1399861,09
4	446514,95	1399895,75
5	446501,79	1399883,94
1	446531,13	1399827,16

Условный номер земельного участка 3У47		
Площадь земельного участка 8306 м ²		
Обозначение характерных точек границ	Координаты, м	
	X	Y
1	2	3
1	446541,74	1399806,62
2	446531,13	1399827,16
3	446501,79	1399883,94
4	446514,95	1399895,75
5	446535,42	1399912,70
6	446516,70	1399930,86
7	446481,61	1399899,88
8	446450,46	1399872,36
9	446427,93	1399860,76
10	446450,82	1399802,60
11	446477,84	1399815,85
12	446499,78	1399781,56
1	446541,74	1399806,62

Инв. № подл. _____
 Подпись и дата _____
 Взам. инв. № _____

Условный номер земельного участка 3У48		
Площадь земельного участка 1373 м ²		
Обозначение характерных точек границ	Координаты, м	
	X	Y
1	2	3
1	446465,36	1399766,49
2	446469,87	1399767,65
3	446472,77	1399768,87
4	446499,78	1399781,56
5	446477,84	1399815,85
6	446450,82	1399802,60
7	446450,51	1399802,45
8	446450,61	1399801,38
9	446463,80	1399769,50
1	446465,36	1399766,49

Условный номер земельного участка 3У49		
Площадь земельного участка 196 м ²		
Обозначение характерных точек границ	Координаты, м	
	X	Y
1	2	3
1	446441,76	1399911,67
2	446437,19	1399925,58
3	446424,47	1399921,42
4	446429,04	1399907,50
1	446441,76	1399911,67

Условный номер земельного участка 3У50		
Площадь земельного участка 17076 м ²		
Обозначение характерных точек границ	Координаты, м	
	X	Y
1	2	3
1	446568,35	1399886,68
2	446600,97	1399916,78
3	446610,10	1399925,02
4	446592,47	1399943,05
5	446586,06	1399949,61
6	446569,06	1399966,99
7	446566,92	1399965,60
8	446559,04	1399973,32
9	446562,47	1399974,87
10	446560,35	1399977,01
11	446551,80	1399985,73
12	446547,99	1399989,60
13	446545,82	1399991,63
14	446552,83	1399998,52
15	446542,56	1400007,09
16	446535,65	1400012,70
17	446531,07	1400007,97
18	446511,16	1400027,08
19	446510,40	1400027,80

Инв. № подл. Подпись и дата. Взам. инв. №

1	2	3
20	446509,01	1400029,11
21	446483,20	1400001,41
22	446416,37	1399954,69
23	446413,22	1399959,57
24	446402,41	1399952,20
25	446396,55	1399947,63
26	446393,23	1399945,21
27	446405,03	1399918,92
28	446427,93	1399860,76
29	446450,46	1399872,36
30	446481,61	1399899,88
31	446516,70	1399930,86
32	446535,42	1399912,70
33	446553,27	1399897,73
1	446568,35	1399886,68
34	446441,76	1399911,67
35	446437,19	1399925,58
36	446424,47	1399921,42
37	446429,04	1399907,50
34	446441,76	1399911,67

Условный номер земельного участка :3У51

Площадь земельного участка 11211 м²

Обозначение характерных точек границ	Координаты, м	
	X	Y
1	2	3
1	446592,47	1399943,05
2	446605,28	1399956,23
3	446613,93	1399965,06
4	446652,56	1400006,10
5	446648,09	1400010,03
6	446663,20	1400026,20
7	446654,48	1400034,88
8	446635,95	1400053,14
9	446638,02	1400060,30
10	446635,35	1400063,12
11	446632,69	1400065,51
12	446621,78	1400076,58
13	446604,68	1400057,65
14	446601,66	1400060,56
15	446590,08	1400047,42
16	446583,89	1400053,56
17	446570,30	1400066,86
18	446575,17	1400071,59
19	446569,33	1400077,79
20	446566,70	1400080,23
21	446565,31	1400080,55
22	446562,77	1400083,33
23	446560,15	1400085,65
24	446509,01	1400029,11

Изн. № подл. Подпись и дата. Взам. инв. №

1	2	3
25	446511,16	1400027,08
26	446531,07	1400007,97
27	446535,65	1400012,70
28	446542,56	1400007,09
29	446552,83	1399998,52
30	446545,82	1399991,63
31	446547,99	1399989,60
32	446551,80	1399985,73
33	446560,35	1399977,01
34	446562,47	1399974,87
35	446559,04	1399973,32
36	446566,92	1399965,60
37	446569,06	1399966,99
38	446586,06	1399949,61
1	446592,47	1399943,05

Условный номер земельного участка 3У52

Площадь земельного участка 2036 м²

Обозначение характерных точек границ	Координаты, м	
	X	Y
1	2	3
1	446590,08	1400047,42
2	446601,66	1400060,56
3	446603,13	1400059,06
4	446604,68	1400057,65
5	446621,78	1400076,58
6	446589,07	1400109,69
7	446585,54	1400113,33
8	446560,15	1400085,65
9	446562,77	1400083,33
10	446565,31	1400080,55
11	446566,70	1400080,23
12	446569,33	1400077,79
13	446575,17	1400071,59
14	446570,30	1400066,86
15	446583,89	1400053,56
1	446590,08	1400047,42

Условный номер земельного участка 3У53

Площадь земельного участка 6479 м²

Обозначение характерных точек границ	Координаты, м	
	X	Y
1	2	3
1	446767,02	1400093,50
2	446788,38	1400117,31
3	446793,48	1400122,46
4	446799,40	1400127,41
5	446800,94	1400127,64
6	446801,13	1400127,43
7	446853,54	1400172,03
8	446877,87	1400192,82

1675.23-ПМТ-1

Лист

40

Взам. инв. №
Полиция и лета
Инв. № подл.

Изм.	Кол.уч	Лист	№ док.	Подп.	Дата
------	--------	------	--------	-------	------

1	2	3
9	446879,85	1400194,49
10	446873,36	1400202,28
11	446873,34	1400202,35
12	446856,67	1400187,93
13	446854,16	1400185,79
14	446825,45	1400161,22
15	446808,36	1400146,65
16	446792,12	1400132,80
17	446775,42	1400118,55
18	446773,54	1400116,94
19	446779,06	1400110,73
20	446773,18	1400104,78
21	446766,80	1400111,20
22	446766,53	1400110,97
23	446758,61	1400104,21
24	446739,07	1400105,72
25	446712,29	1400133,64
26	446724,28	1400146,86
27	446727,61	1400143,84
28	446732,45	1400148,69
29	446756,61	1400172,86
30	446772,23	1400188,49
31	446777,77	1400194,03
32	446774,04	1400197,24
33	446764,21	1400205,71
34	446749,28	1400218,41
35	446727,30	1400236,29
36	446719,29	1400243,51
37	446713,39	1400250,46
38	446708,41	1400245,45
39	446714,27	1400238,60
40	446722,75	1400230,97
41	446725,19	1400228,98
42	446725,93	1400229,73
43	446729,76	1400225,95
44	446733,75	1400220,09
45	446744,25	1400209,13
46	446755,12	1400196,28
47	446746,26	1400180,59
48	446737,58	1400168,01
49	446725,14	1400155,53
50	446705,28	1400135,61
51	446692,35	1400149,37
52	446681,55	1400160,81
53	446655,64	1400187,12
54	446651,41	1400182,61
55	446673,56	1400158,10
56	446675,58	1400155,76
57	446693,07	1400137,30
58	446661,52	1400100,62
59	446640,08	1400079,28
60	446615,34	1400100,77

Взам. инв. №
Полиция и ялга
Инв. № подл.

Изм.	Кол.уч	Лист	№ док.	Подп.	Дата
------	--------	------	--------	-------	------

1675.23-ПМТ-1

Лист

41

1	2	3
61	446612,34	1400103,29
62	446606,22	1400108,42
63	446606,64	1400108,84
64	446593,41	1400120,74
65	446593,41	1400120,74
66	446585,54	1400113,33
67	446589,07	1400109,69
68	446591,97	1400109,99
69	446595,58	1400103,95
70	446610,88	1400090,67
71	446613,14	1400088,21
72	446622,13	1400076,97
73	446623,89	1400074,43
74	446632,68	1400065,52
75	446638,02	1400070,79
76	446647,82	1400073,11
77	446688,62	1400044,63
78	446734,87	1400096,01
79	446766,62	1400093,57
1	446767,02	1400093,50
80	446699,82	1400068,48
81	446697,67	1400070,36
82	446715,43	1400089,27
83	446728,12	1400102,79
84	446717,18	1400115,49
85	446710,93	1400121,87
86	446703,07	1400129,90
87	446700,98	1400129,90
88	446695,98	1400128,42
89	446685,24	1400116,92
90	446666,87	1400096,10
91	446648,11	1400076,74
92	446660,75	1400067,07
93	446668,28	1400061,90
94	446674,25	1400057,42
95	446680,65	1400053,77
96	446682,96	1400051,71
80	446699,82	1400068,48

Условный номер земельного участка		ЗУ54	
Площадь земельного участка 6832 м²			
Обозначение характерных точек границ	Координаты, м		
	X	Y	
1	2	3	
1	446767,02	1400093,50	
2	446788,38	1400117,31	
3	446793,48	1400122,46	
4	446799,40	1400127,41	
5	446800,94	1400127,64	
6	446801,13	1400127,43	

Инв. № подл. _____
 Подпись и дата _____
 Взам. инв. № _____

Изм.	Кол.уч	Лист	№ док.	Подп.	Дата	1675.23-ПМТ-1	Лист
							42

1	2	3
7	446821,23	1400144,54
8	446828,22	1400150,49
9	446853,54	1400172,03
10	446877,87	1400192,82
11	446893,25	1400205,80
12	446895,40	1400207,62
13	446887,59	1400214,68
14	446873,34	1400202,35
15	446856,67	1400187,93
16	446854,16	1400185,79
17	446825,61	1400161,36
18	446825,45	1400161,22
19	446808,36	1400146,65
20	446792,12	1400132,80
21	446775,42	1400118,55
22	446773,54	1400116,94
23	446766,80	1400111,20
24	446766,53	1400110,97
25	446758,61	1400104,21
26	446739,07	1400105,72
27	446712,29	1400133,64
28	446724,28	1400146,86
29	446727,61	1400143,84
30	446732,45	1400148,69
31	446756,61	1400172,86
32	446772,23	1400188,49
33	446777,77	1400194,03
34	446774,04	1400197,24
35	446764,21	1400205,71
36	446749,28	1400218,41
37	446727,30	1400236,29
38	446719,29	1400243,51
39	446713,39	1400250,46
40	446708,41	1400245,45
41	446714,27	1400238,60
42	446722,75	1400230,97
43	446725,19	1400228,98
44	446733,75	1400220,09
45	446744,25	1400209,13
46	446755,12	1400196,28
47	446746,26	1400180,59
48	446737,58	1400168,01
49	446725,14	1400155,53
50	446705,28	1400135,61
51	446692,35	1400149,37
52	446681,55	1400160,81
53	446655,64	1400187,12
54	446651,41	1400182,61
55	446673,56	1400158,10
56	446675,58	1400155,76
57	446693,07	1400137,30
58	446661,52	1400100,62

Инв. № подл.	Взам. инв. №
	Полиция и явля

Изм.	Кол.уч	Лист	№ док.	Подп.	Дата	1675.23-ПМТ-1	Лист
							43

1	2	3
59	446640,08	1400079,28
60	446612,22	1400103,27
61	446606,64	1400108,84
62	446593,41	1400120,74
63	446593,41	1400120,74
64	446585,54	1400113,33
65	446589,07	1400109,69
66	446621,78	1400076,58
67	446623,89	1400074,43
68	446632,68	1400065,52
69	446638,02	1400070,79
70	446647,82	1400073,11
71	446688,62	1400044,63
72	446734,87	1400096,01
73	446766,62	1400093,57
1	446767,02	1400093,50
74	446699,82	1400068,48
75	446697,67	1400070,36
76	446715,43	1400089,27
77	446728,12	1400102,79
78	446717,18	1400115,49
79	446710,93	1400121,87
80	446703,07	1400129,90
81	446700,98	1400129,90
82	446695,98	1400128,42
83	446685,24	1400116,92
84	446666,87	1400096,10
85	446648,11	1400076,74
86	446660,75	1400067,07
87	446668,28	1400061,90
88	446674,25	1400057,42
89	446680,65	1400053,77
90	446682,96	1400051,71
74	446699,82	1400068,48

Условный номер земельного участка 3У55

Площадь земельного участка 2771 м²

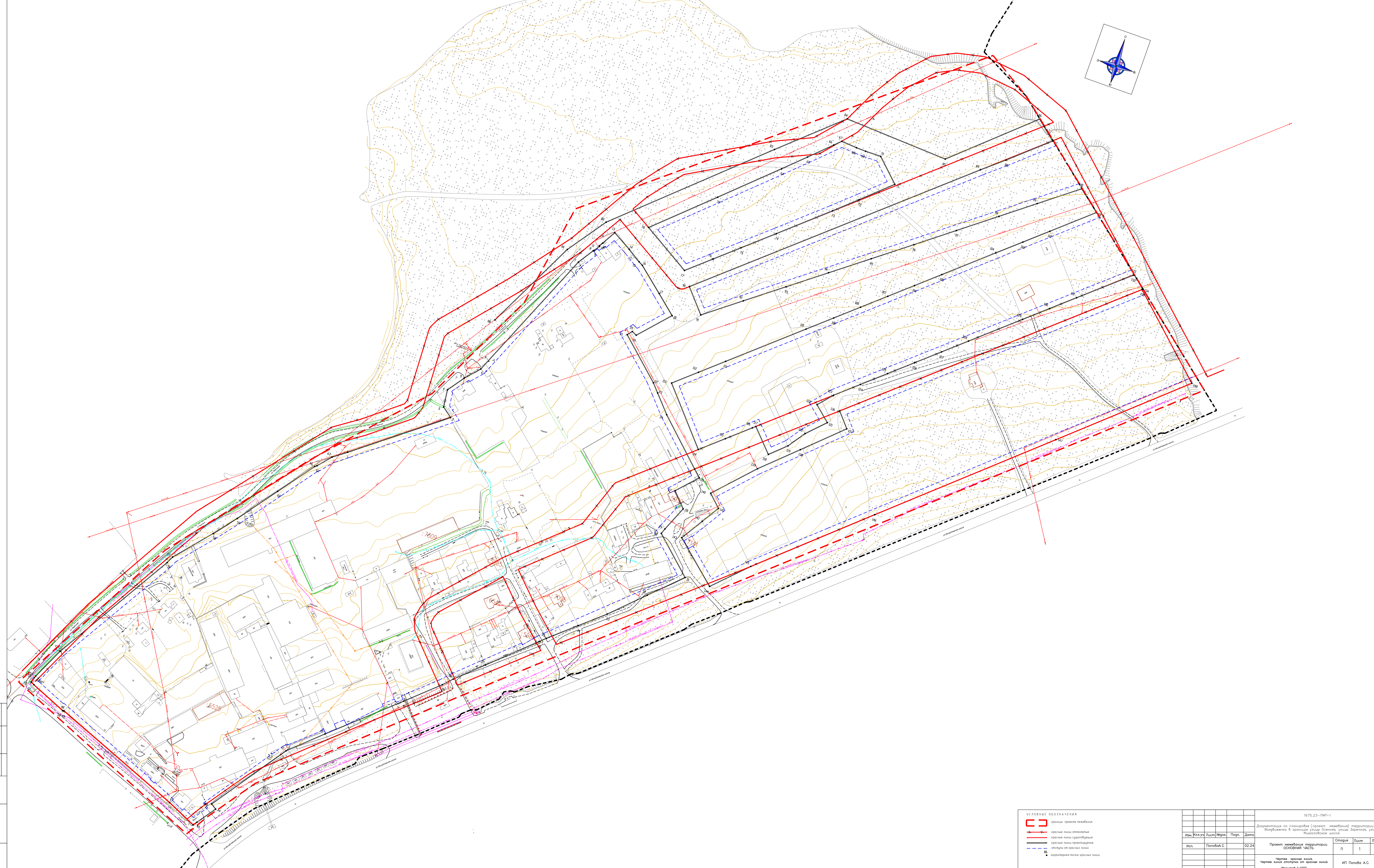
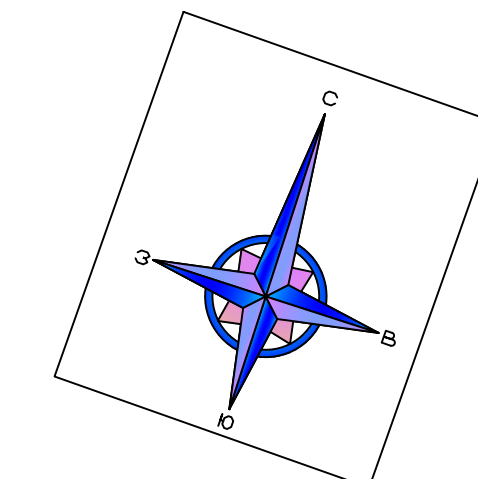
Обозначение характерных точек границ	Координаты, м		
	X	Y	
1	2	3	
1	446856,67	1400187,93	
2	446887,59	1400214,68	
3	446879,79	1400221,73	
4	446842,30	1400261,48	
5	446836,49	1400268,26	
6	446823,98	1400257,18	
7	446818,34	1400251,45	
8	446820,58	1400249,33	
9	446811,80	1400240,01	
10	446817,38	1400234,00	

Изм. № подл. Подпись и дата. Взам. инв. №

1	2	3
11	446817,46	1400233,92
12	446820,66	1400230,26
13	446853,84	1400191,18
1	446856,67	1400187,93

Инв. № подл.	Взам. инв. №
Изм.	Кол.уч
Лист	№ док.
Подп.	Дата

1675.23-ПМТ-1						Лист
45						

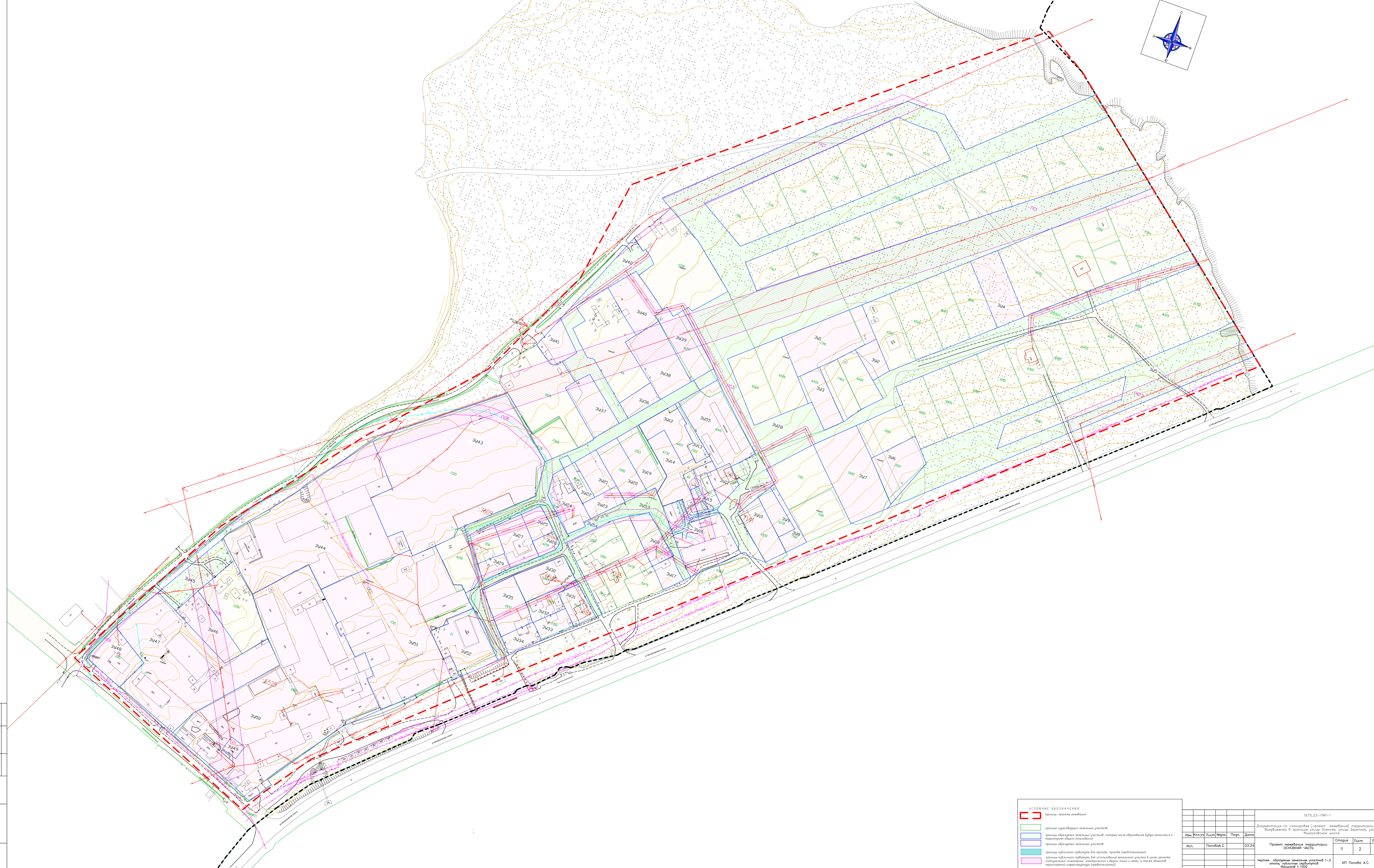
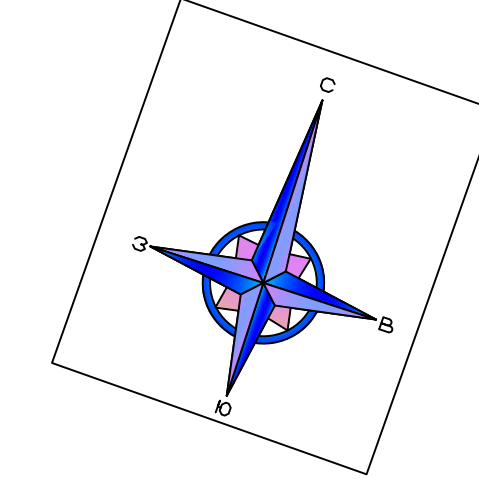


УСЛОВНЫЕ ОБОЗНАЧЕНИЯ

- границы проекта межевания
- - - границы линии отселения
- - - границы линии сдвиги
- - - границы линии проектируемые
- - - отступы от красных линий
- - - 86
- водопольная точка красных линий

1675.23-ПМГ-1				
Документация по планировке (проект межевания) территории в селе Воздвиженка в границах улиц Осенняя, улица Заречная, улица Михайловская шоссе				
Испол.	Листы/Маск.	Лист	Дата	Страница
Ипол.	Полова А.С.	02.24	Проект межевания территории ОСНОВНАЯ ЧАСТЬ	п 1 2
Чертеж: красные линии, Чертеж: линии отступов от красных линий				ИП Полова А.С.
Масштаб: 1:1000				

Составитель: _____
 Проверил: _____
 Инженер: _____
 Исполнитель: _____



УСЛОВНЫЕ ОБОЗНАЧЕНИЯ

- границы проекта межевания
- границы существующих земельных участков
- границы образуемых земельных участков, которые после образования будут относиться к территории общего пользования
- границы образуемых земельных участков
- границы публичного сервитута для прохода, проезда (проезда/проезда)
- границы публичного сервитута для использования земельных участков в целях размещения инженерных, электротехнических и других линий и сетей, а также объектов транспортной инфраструктуры (проезда/проезда)

1675.23-ПМ1-1				
Документация по планировке (проект межевания) территории в селе Воздвиженка в границах улиц Осенних, улиц Заречная, улицы Михайловская шоссе				
Имя	Роль	Лист	Масштаб	Дата
Ипол	Полово А.С.			03.24
Проект межевания территории ОСНОВНАЯ ЧАСТЬ				
Чертеж образуемых земельных участков 1-2 публичного сервитута Масштаб 1:1000				
Страница	Лист	Листов		
п	2	2		
ИП Полово А.С.				

Составитель: [Blank]
 Проверил: [Blank]
 Исполнитель: [Blank]